

Darius Čirklys, darius.cirklys@geoprojektai.lt, tel.: 0 681 26994,

(projekto rengėjo, turinčio kvalifikacijos pažymėjimą žemėtvarkos planavimo dokumentams (žemės sklypų formavimo ir

kvlf. paž. Nr. 2R-FP-1174, išduotas 2021-11-08, proj. reng. sutarties Nr. GEO-01949, 2025-09-18,
pervarkymo projektams) rengti, vardas, pavardė, kontaktiniai duomenys (elektroninio pašto adresas, telefono numeris), pažymėjimo

ŽPDRIS paslaugos bylos Nr. ZSFP – 188464.

išdavimo data ir numeris, projekto rengimo sutarties data ir numeris (kai jis suteiktas), ŽPDRIS suteiktas elektroninės paslaugos numeris)

AIŠKINAMASIS RAŠTAS

2026-02-06

1. Įvertinama esama būklė:

1.1. Projekto rengimo pagrindas:

Panevėžio rajono savivaldybės administracijos direktoriaus 2025-09-05 įsakymas Nr. A-346 „Dėl žemės sklypo formavimo ir pertvarkymo projekto rengimo“.

Planuojamai teritorijai įvertinti panaudoti: ORT10LT – ortofotografinis žemėlapis, parengtas pagal 2024-2026 m. ortofoto medžiagą, VĮ „Registrų centras“ 2026-02-06 d. NT kadastro žemėlapiu duomenys, NT registro centrinio duomenų banko išrašai, duomenys apie specialiąsias žemės naudojimo sąlygas registruotas NT registre, georeferencinio pagrindo kadastro duomenys, topografinis planas, LR upių, ežerų ir tvenkinių kadastro (UETK) duomenys, Miškų kadastro duomenys, teritorijoje galiojantys teritorijų planavimo dokumentai.

1.2. Planuojama teritorija:

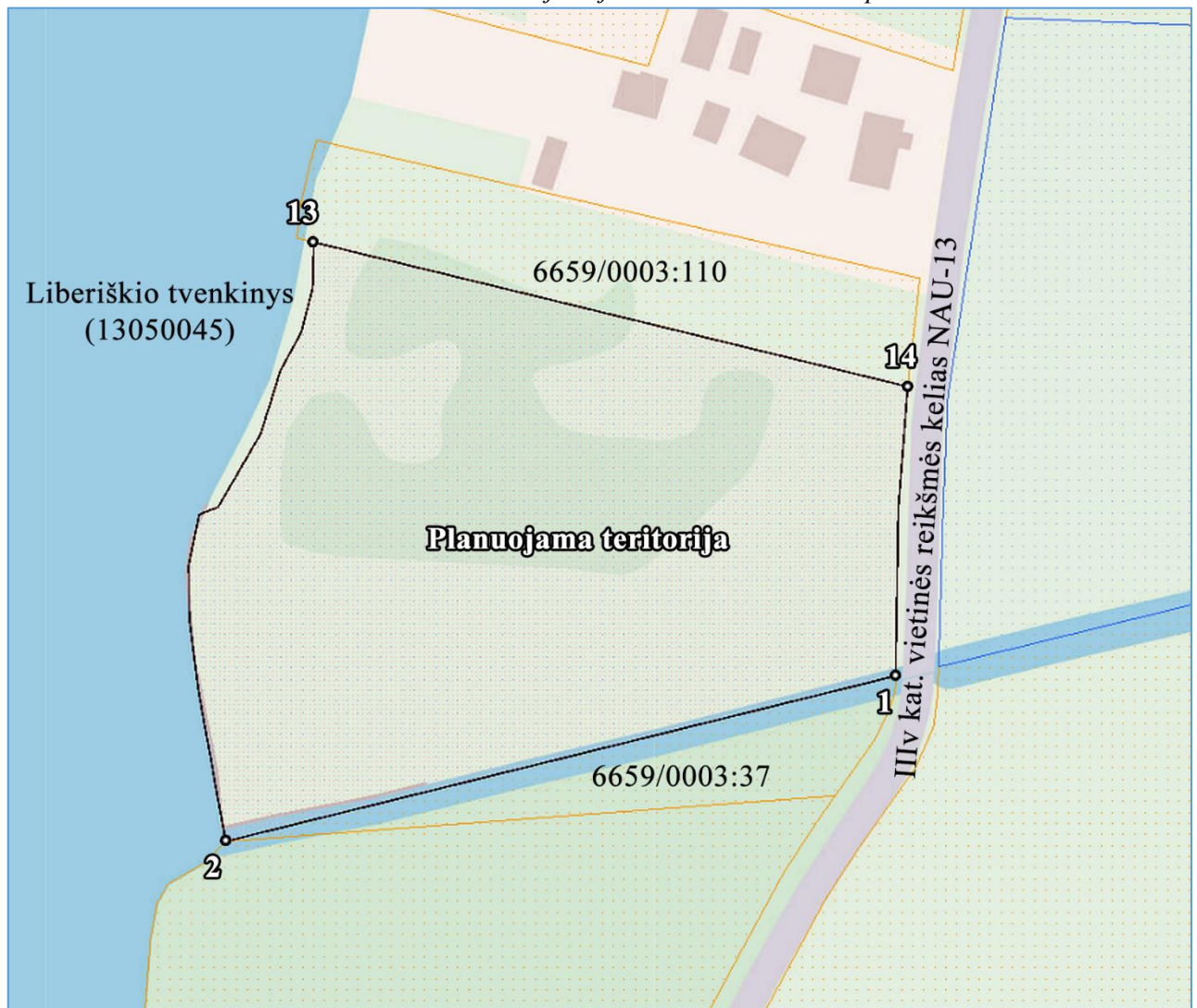
Žemės sklypas (kadastro Nr. 6659/0003:116), esantis Mazgaigalio k., Naujamiesčio sen., Panevėžio r. sav.

- **Daikto pagrindinė naudojimo paskirtis:** Žemės ūkio
- **Žemės sklypo naudojimo būdas:** Kiti žemės ūkio paskirties žemės sklypai
- **Žemės sklypo plotas:** 1,4872 ha
- **Žemės ūkio naudmenų našumo balas:** 36,0
- **Matavimų tipas:** Žemės sklypas suformuotas atliekant kadastrinius matavimus
- **Savininkas:** fizinis asmuo

Planuojamos teritorijos gretimybės

Eil. Nr.	Gretimybė	Adresas	Sklypo kadastrinis numeris	Sklypo pagrindinė naudojimo paskirtis – naudojimo būdas	Pastabos
1	1-2	Panevėžio r. sav., Naujamiesčio sen., Mazgaigalio k.	6659/0003:37	Žemės ūkio - -	Savininkas - fizinis asmuo
2	2-13				Liberišchio tvenkinys (13050045)
3	13-14	Panevėžio r. sav., Naujamiesčio sen., Mazgaigalio k.	6659/0003:110	Žemės ūkio - Kiti žemės ūkio paskirties žemės sklypai	Savininkas - fizinis asmuo
4	14-1				IIIv kategorijos vietinės reikšmės kelias NAU-13 (Mazgaigalio k. kelias) (Inžinerinio statinio unik. Nr. 4400-6331-0316)

Ištrauka iš Nekilnojamojo turto kadastro žemėlapiu



- **Teritorijos, kuriose taikomos specialiosios žemės naudojimo sąlygos neįregistruotos NT registre:**
 - 102 Kelių apsaugos zonos (III skyrius, antrasis skirsnis) – 0,0462 ha
 - 126 Miško žemė (VI skyrius, trečiasis skirsnis) – 0,3236 ha

- **Teritorijos, kuriose taikomos specialiosios žemės naudojimo sąlygos įregistruotos NT registre:**
 - 163 Paviršinių vandens telkinių apsaugos zonos (VI skyrius, septintasis skirsnis) (Teritorijos unikalus numeris: 100848471) – 14853 m²
 - 164 Paviršinių vandens telkinių pakrantės apsaugos juostos (VI skyrius, aštuntasis skirsnis) (Teritorijos unikalus numeris: 100784120) – 1166 m²

- **žemės naudmenos:**
 - Žemės ūkio naudmenų plotas: 1,0449 ha
 - iš jo: ariamos žemės plotas: 1,0449 ha
 - Miško žemės plotas: 0,3236 ha
 - Miško plotas, įregistruotas Miškų valstybės kadastrė: 0,4991 ha
 - Vandens telkinių plotas: 0,0749 ha
 - Kitos žemės plotas: 0,0438 ha

- **servitutai:**
 - nėra

- **registruoti statiniai:**
 - nėra

Planuojamoje teritorijoje saugomų gamtos ir kultūros paveldo objektų: nėra.

1.3. Galiojančių teritorijų planavimo dokumentų apžvalga

Formuojamam ar pertvarkomam žemės sklypai (teritorijai) taikomi galiojančių atitinkamo lygmens teritorijų planavimo dokumentų sprendiniai:

- Bendrųjų planų:
 - Panevėžio rajono savivaldybės teritorijos bendruoju planu (reg. Nr. 000661001024; 2008-07-03 patvirtintas Panevėžio rajono savivaldybės tarybos sprendimu Nr. T-154);
- detaliųjų planų: nėra.
- specialiojo teritorijų planavimo dokumentų: nėra

Formuojamam ar pertvarkomam žemės sklypai (teritorijai) taikomi galiojančių atitinkamo lygmens teritorijų planavimo dokumentų sprendiniai: nėra

Vadovaujantis Panevėžio rajono savivaldybės teritorijos bendrojo plano žemės naudojimo ir apsaugos reglamentų brėžiniu planuojama teritorija patenka į ekstensyvaus užstatymo statybų plėtos zoną. Teritorijos požymiai – žemės ūkio konversija į kitą paskirtį.

Reglamentai:

Vadovaujantis parengtais ir patvirtintais statybos plėtos zonų detaliaisiais planais žemės sklypai gali būti naudojami naudingų iškasenų gavybai, pramonės infrastruktūros plėtrai, intensyviai gyvenamųjų namų, komercinei ir kitai statybai, turizmo paslaugoms, verslui ir viešosioms paslaugoms, bendro naudojimo teritorijoms plėtoti.

Gyvenamoji statyba gali būti plėtojama prie kompaktiškai apstatytų (gatvinio, savaiminio ar padriko tipo) kaimų jungiant naujai statomus kvartalus prie esamos inžinerinės infrastruktūros arba diegiant naują bendrą (kaimo ir naujai statomo urbanistinio darinio) inžinerinę infrastruktūrą.

Užstatymo aukštingumas neturi būti didesnis kaip 2a.,

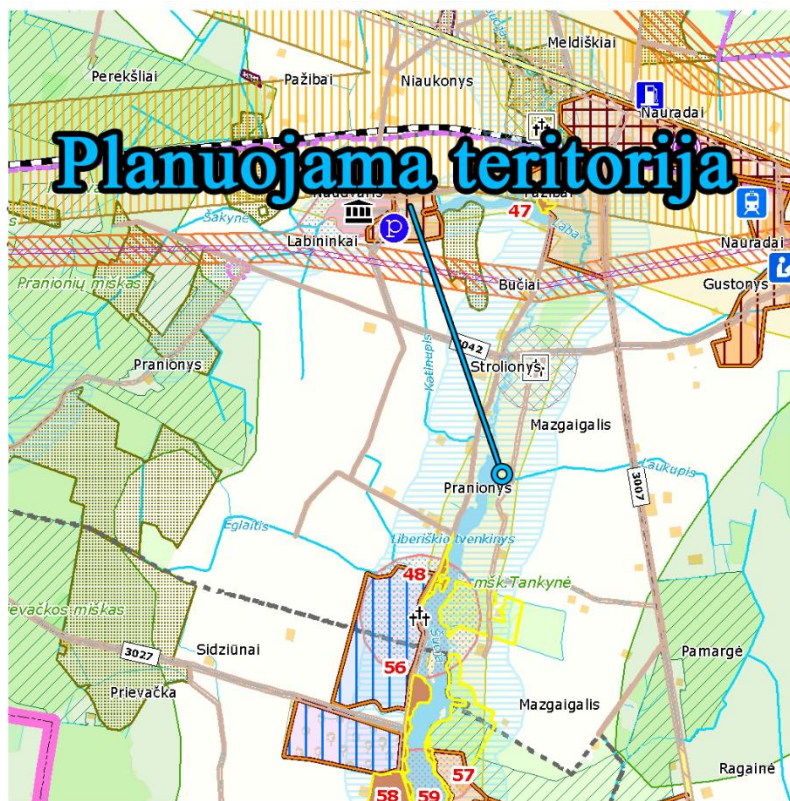
Užstatymo intensyvumo rodikliai neturi viršyti:

- Gyvenamosios paskirties sklypams – 0,2;
- Negyvenamosios paskirties sklypams – 0,8.

Gyvenamosios statybos plotas turi būti ≥ 40 arų.

Planuojama teritorija patenka į Gamtinio karkaso rajoninių ir svarbiausių vietinių slėninės bei dubakloninės migracijos koridorių zoną. Gamtinio karkaso teritorijų tvarkymą bei veiklos jose apribojimus apibrėžia Gamtinio karkaso nuostatai, patvirtinti Lietuvos Respublikos aplinkos ministro 2007-02-14 įsakymu Nr. D1-96.

Ištrauka iš Panevėžio rajono savivaldybės teritorijos bendrojo plano. Žemės naudojimo ir apsaugos reglamentų brėžinio



SPRENDINIAI

VEIKLOS PRIORITETŲ TERITORIJOS

Miškų ūkio paskirties žemė

- Ekosistemų apsaugos miškai
- Rekreaciniai miškai
- Apsauginiai miškai
- Ūkiniai miškai
- Valstybinės reikšmės miškai

Projektuojami plotai miškai įveisti

- plotas < 5 ha
- plotas ≥ 5 ha

Gamtinis karkasas

- Regioninio tarpsistemio stabilizavimo ašys (geoeologinės takoskyros)
- Rajoninio tarpsistemio stabilizavimo ašys (geoeologinės takoskyros)
- Rajoniniai ir svarbiausi vietiniai vidinio stabilizavimo mazgai ir juostos
- Regioniniai ir svarbiausi rajoniniai slėninės bei dubakloninės migracijos koridoriai
- Rajoniniai ir svarbiausi vietiniai slėninės bei dubakloninės migracijos koridoriai

Statybų plėtros zonos

- Intensyvaus užstatymo >9 a
- Vidutinio užstatymo >15 a
- Mažo intensyvumo užstatymo >25 a
- Ekstensyvaus užstatymo >40 a
- Negyvenamos statybos
- Intensyvi rekreacinė statyba
- Rekreacinė statyba
- Specializuota žemės ūkio veikla - medelynas
- Projektuojamas rekreacinis miškas
- Kapinių plėtrai rezervuojama teritorija
- Rezervuojamos visuomenės poreikiams viešo naudojimo polio teritorija

SUTARTINIAI ŽENKLAI

Ribos

- Rajono savivaldybės riba
- Seniūnijos riba
- Kadastro vietovės riba
- Regioninio parko riba
- Projektuojama regioninio parko riba
- Projektuojama regioninio parko funkcinės zonos riba
- Valstybinio draustinio riba
- Natura2000 teritorijos riba
- Seniūnijos centras

- Užstatyta teritorija
- Miškas
- Dirbama žemė
- Sodas
- Eksploatuojamas karjeras
- Ežeras, tvenkinys
- Upė, kanalas
- Kultūros paveldo objekto teritorija

SUSISIEKIMO SISTEMA

Keliai

- VIA BALTICA
- Magistralinis
- Krašto
- Rajoninis
- Vietinis
- Geležinkelis
- Siaurasis geležinkelis
- Esama degalinė
- Suprojektuota degalinė
- Siūlyama degalinė

- Esamos švietimo ir kultūros įstaigos
- Darželis
- Pradinė mokykla
- Pagrindinė mokykla
- Vidurinė mokykla
- Gimnazija

Kultūros paveldas

- Kultūros centras
- Biblioteka
- Internetas
- Paštas
- Sveikatos priežiūros įstaigos
- Ligoninė
- Ambulatorija
- Medicinos punktas
- BPG kabinetas

- Kultūros paveldo Objektai
- Piliakalnis
- Senovės gyvenimo, laidojimo vieta
- Alkalkalnis, alkalas
- Bažnyčia
- Sinagoga
- Kopyčia
- Kopylstulpis
- Memorialinė vieta, paminklas
- Partizanų slėptuvė, stovykla
- Kapinės
- Neveikiančios kapinės
- Kapas
- Namai, sodyba
- Senamiestis
- Dvaro sodyba
- Malūnas
- Tiltas
- Kiti objektai

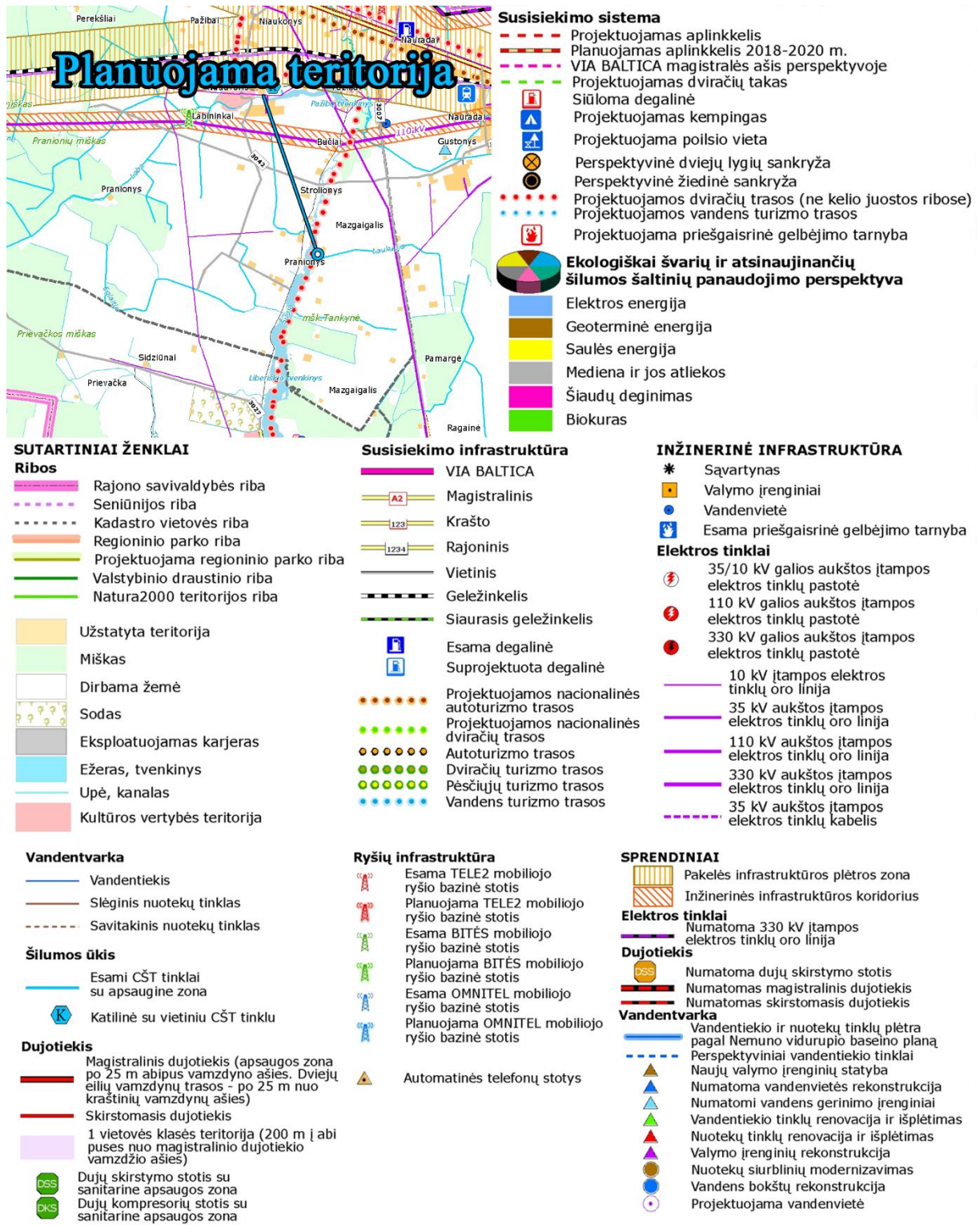
Gamtos paveldo objektai

- Akmuo
- Medis
- Šaltinis
- Naujamiesčio akmuo
- Didysis akmuo
- Akmuo Rapolas
- Barklainių akmuo
- Akmuo Velnio Pėda
- Akmenys Mukolas ir Mukolikas
- Banionių akmuo
- Vilktupio šaltinis
- Kalnelio daugiakamienės pušis
- Pakuodžiupių kadagys

VEIKLOS APRIBOJIMAI

- Pakelės infrastruktūros plėtros zona
- Inžinerinės infrastruktūros koridoriai
- Kultūros paveldo objekto apsaugos zona
- Naudingųjų iškasenų išvalgyta teritorija
- Naudingųjų iškasenų prognozinė teritorija
- Teritorija, kurioje išplitę karstiniai procesai (nuo 5 iki 20 karstinių smėgdubelių 100 hektarų plote)
- Vandens telkinių apsaugos zona
- Kelio sanitarinės apsaugos zona
- Sąvartyno apsaugos zona
- Nuotekų valymo įrenginių apsaugos zona
- Gyvulininkystės, paukštininkystės įmonės apsaugos zona
- Aerodromo kilūties ribojanti zona
- Elektros oro linijos apsaugos zona
- Dujotiekio įrenginių apsaugos zona
- Vandenvietės apsaugos zonos
- Griežto naudojimo
- Sugriežtinto naudojimo
- Apriboto naudojimo
- Kapinių apsaugos zona
- Krašto apsaugos sistemos žemės sklypai
- Hidrometeorologijos stotis (apsaugos zona - 200 m pločio žemės juosta aplink aikštelės ribą)
- Projektuojamas aplinkkėlis
- Viešųjų paslaugų plėtojimas

Ištrauka iš Inžinerinės infrastruktūros ir susisiekimo brėžinio



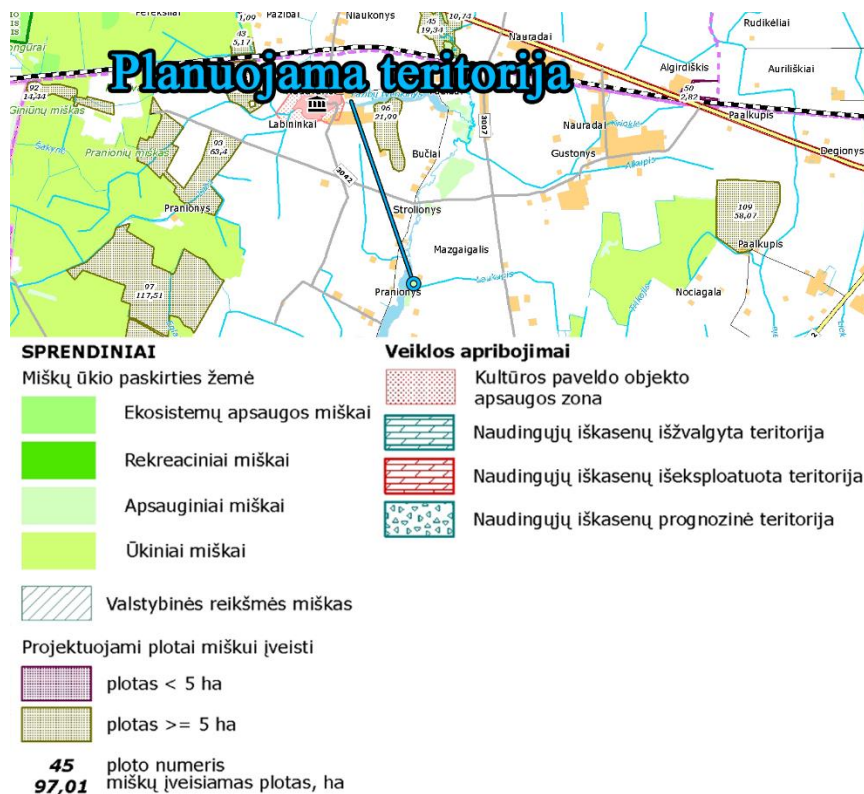
Pagal Panevėžio rajono savivaldybės teritorijos bendrojo plano Inžinerinės infrastruktūros ir susisiekimo brėžinį planuojama teritorija į numatytus inžinerinės infrastruktūros koridorius ir į pakelės infrastruktūros plėtros zonas nepatenka.

Ištrauka iš Rekreacijos, turizmo, gamtos ir kultūros paveldo plėtojimo brėžinio



Pagal Rekreacijos, turizmo, gamtos ir kultūros paveldo plėtojimo brėžinį, pertvarkomas žemės sklypas patenka į teritorijas, kuriose atkuriami rekreaciniai išteklių.

Ištrauka iš Miškų išdėstymo brėžinio



2. Yra parengtas:

naujas formavimo ir pertvarkymo projektas

3. Apibūdinama, kaip įgyvendinami Projekto rengimo, keitimo ar koregavimo tikslai:*Planavimo tikslai ir uždaviniai:*

- Pertvarkyti žemės sklypus
 - Padalinti į du ar daugiau žemės sklypų
- Nustatyti ir keisti pagrindinę žemės naudojimo paskirtį ir (ar) žemės sklypo naudojimo būdą (-us)

4. Paaiškinami Projekto rengimo, keitimo ar koregavimo sprendiniai:

Žemės ūkio pagrindinės žemės naudojimo paskirties Kitų žemės ūkio paskirties žemės sklypų naudojimo būdo žemės sklypas (kadastro Nr. 6659/0003:116), esantis Panevėžio r. sav., Naujamiesčio sen., Mazgaigalio k., pertvarkomas padalinant jį į du žemės sklypus.

Žemės sklype Proj. Nr. 1 keičiamą pagrindinę žemės naudojimo paskirtis į Kitą, ir nustatomas vienbučių ir dvibučių gyvenamųjų pastatų teritorijų naudojimo būdas. Sklype Proj. Nr. 2 pagrindinė žemės naudojimo paskirtis ir naudojimo būdas nekeičiami.

Miško žemės plotas po pertvarkymo patenka į sklypo Proj. Nr. 2 teritoriją, ir yra nemažesnis nei prieš pertvarkymą sklype buvęs miško žemės plotas.

Susisiekimas

Numatyta galimybė į žemės sklypus po pertvarkymo įvažiuoti keliu/gatve. Įvažiavimai/išvažiavimai numatomi iš besiribojančio IIIv kategorijos vietinės reikšmės kelio – pavadinimas – Mazgaigalio k. kelias (NAU-13). Apribojimai atstumams tarp įvažiavimų/išvažiavimų į žemės sklypus nuo šio kelio nėra taikomi.

PASTABA: Privažiavimo/vidaus keliai nuo esamų vietinės reikšmės kelių ir gatvių ar valstybinės reikšmės kelių įrengiami, atstatomi, prižiūrimi žemės sklypų savininkų lėšomis.

Specialiosios žemės naudojimo sąlygos

Planuojamai teritorijai taikomos specialiosios žemės naudojimo sąlygos nustatytos remiantis Nekilnojamojo turto registre registruotomis teritorijomis, kuriose taikomos specialiosios žemės naudojimo sąlygos, bei vadovaujantis Lietuvos Respublikos specialiųjų žemės naudojimo sąlygų įstatymų Nr. XIII-2166 (2019-06-06).

Planuojama teritorija ribojasi su IIIv kategorijos vietinės reikšmės keliu, Mazgaigalio k. kelias (NAU-13). Žemės sklypuose po pertvarkymo taikoma kelių apsaugos zonos specialioji žemės naudojimo sąlyga – 10m pločio žemės juosta nuo kelio briaunos.

Melioruotos žemės ir melioracijos statinių apsaugos zonos nustatytos melioracijos grioviui (N Laukupio up.). Melioracijos griovių apsaugos zona - žemės juosta išilgai griovio briaunos, kurios ribos yra 15 metrų nuo griovio šlaito viršutinės briaunos.

Paviršinio vandens telkinio Liberiškio tvenkinys (id. Nr. 13050045) užimamai žemei taikoma specialioji žemės naudojimo sąlyga Paviršiniai vandens telkiniai (VI skyrius, šeštasis

skirsnis).

Žemės ūkio paskirties sklypuose, žemės plotuose kuriuos sudaro žemės ūkio naudmenos vadovaujantis Specialiųjų žemės naudojimo sąlygų įstatymo 110 straipsniu, taikoma Dirvožemio apsaugos žemės ūkio paskirties žemės sklypuose (VI skyrius, keturioliktasis skirsnis) specialioji žemės naudojimo sąlyga.

Formuojami žemės sklypai:

1	Projektuojamo sklypo Nr.	1
2	Pagrindinė žemės naudojimo paskirtis	Kita
3	Žemės naudojimo būdas	Vienbučių ir dvibučių gyvenamųjų pastatų teritorijos
4	Žemės sklypo plotas	5336 m ²
5	Žemės naudmenų sudėtis	<ul style="list-style-type: none"> • Žemės ūkio naudmenų plotas viso: 4218 m² <ul style="list-style-type: none"> ○ iš jo: pievų ir natūralių ganyklų plotas: 4218 m² • Kitos žemės plotas: 1118 m² <ul style="list-style-type: none"> ○ iš jo: medžių ir krūmų želdinių plotas: 1118 m² • Nusausintos žemės plotas: 37 m²
6	Užstatymas	-
7	Susisiekimo sistemos organizavimas	[važiavimas/išvažiavimas numatomas iš besiribojančio IIIv kategorijos vietinės reikšmės kelio Mazgaigalio k. kelias (NAU-13).
8	Sklypui nustatomi servitutai	-
9	Sklype esančios teritorijos kuriose taikomos specialiosios žemės naudojimo sąlygos	<ul style="list-style-type: none"> • 102 Kelių apsaugos zonos (III skyrius, antrasis skirsnis) – 298 m² • 121 Melioruotos žemės ir melioracijos statinių apsaugos zonos (VI skyrius, antrasis skirsnis) - 37 m² • 163 Paviršinių vandens telkinių apsaugos zonos (VI skyrius, septintasis skirsnis)(teritorijos unik. Nr.: 100848471) - 5336 m² • 164 Paviršinių vandens telkinių pakrantės apsaugos juostos (VI skyrius, aštuntasis skirsnis)(teritorijos unik. Nr.: 100784120) - 215 m²

1	Projektuojamo sklypo Nr.	2
2	Pagrindinė žemės naudojimo paskirtis	Žemės ūkio
3	Žemės naudojimo būdas	Kiti žemės ūkio paskirties žemės sklypai
4	Žemės sklypo plotas	9536 m ²
5	Žemės naudmenų sudėtis	<ul style="list-style-type: none"> • Žemės ūkio naudmenų plotas viso: 1849 m² <ul style="list-style-type: none"> ○ iš jo: pievų ir natūralių ganyklų plotas: 1849 m² • Miško žemės plotas: 4991 m² • Užstatyta teritorija: 144 m² • Vandens telkinių plotas: 20 m² • Kitos žemės plotas: 2532 m² <ul style="list-style-type: none"> ○ iš jo: medžių ir krūmų želdinių plotas: 2532 m² • Nusausintos žemės plotas: 2844 m²
6	Užstatymas	-
7	Susisiekimo sistemos organizavimas	Įvažiavimas/išvažiavimas numatomas iš besiribojančio IIIv kategorijos vietinės reikšmės kelio Mazgaigalio k. kelias (NAU-13).
8	Sklypui nustatomi servitutai	-
9	Sklype esančios teritorijos kuriose taikomos specialiosios žemės naudojimo sąlygos	<ul style="list-style-type: none"> • 102 Kelių apsaugos zonos (III skyrius, antrasis skirsnis) - 120 m² • 121 Melioruotos žemės ir melioracijos statinių apsaugos zonos (VI skyrius, antrasis skirsnis) - 2844 m² • 126 Miško žemė (VI skyrius, trečiasis skirsnis) - 4991 m² • 128 Paviršiniai vandens telkiniai (VI skyrius, šeštasis skirsnis) - 20 m² • 152 Dirvožemio apsauga žemės ūkio paskirties žemės sklypuose (VI skyrius, keturioliktasis skirsnis) - 1849 m² • 163 Paviršinių vandens telkinių apsaugos zonos (VI skyrius, septintasis skirsnis)(teritorijos unik. Nr.: 100848471) - 9517 m² • 164 Paviršinių vandens telkinių pakrantės apsaugos juostos (VI skyrius, aštuntasis skirsnis)(teritorijos unik. Nr.: 100784120) - 951 m²

Tikslios formuojamo žemės sklypo taškų koordinatės, sklypo plotas nustatomi atliekant kadastrinius matavimus.

Žemės naudmenos tikslinamos kadastrinių matavimų metu.

5. Projekto rengimo, keitimo ar koregavimo sprendiniams taikomi kitų teritorijų planavimo dokumentų sprendiniai:

nėra

6. Paaiškinimas dėl Projekto rengimo, keitimo ar koregavimo atitikties teritorijų planavimo dokumentams:

Sprendiniai neprieštarauja Panevėžio rajono savivaldybės teritorijos bendrajam planui, teritorijoje galiojantiems specialiojo teritorijų planavimo dokumentams, išduotiems planavimo reikalavimams, bei kitiems Lietuvos Respublikos teisės aktams.

Projektas atitinka šių teisės aktų nuostatas:

- Žemės sklypų formavimo ir pertvarkymo projektų rengimo ir įgyvendinimo taisyklės, patvirtintas Lietuvos Respublikos Aplinkos ministro 2025-11-27 įsakymu Nr. D1-190 „Dėl žemės sklypų formavimo ir pertvarkymo projektų rengimo taisyklių patvirtinimo“;
- Lietuvos Respublikos Žemės įstatymo 1994-04-26, Nr. I-446;
- Lietuvos Respublikos teritorijų planavimo įstatymo;
- Lietuvos Respublikos nekilnojamo turto kadastro įstatymo;
- Lietuvos Respublikos specialiųjų žemės naudojimo sąlygų 2019-06-06 įstatymo Nr. XIII-2166;
- Lietuvos respublikos Žemės reformos įstatymo 1991-07-25, Nr. I-1607;
- Lietuvos Respublikos Miškų įstatymu 1994-11-22, Nr. I-671;
- Žemės naudojimo būdų turinio aprašu, patvirtintu Lietuvos Respublikos aplinkos ministro 2024-06-17 įsakymu Nr. 199, „dėl žemės naudojimo būdų turinio aprašo patvirtinimo“;
- STR 2.06.04:2014 „Gatvės ir vietinės reikšmės keliai. Bendrieji reikalavimai“ patvirtinto Lietuvos Respublikos aplinkos ministro 2014 m. birželio 17 d. įsakymu Nr. D1-533, nuostatomis;
- Statybos techniniu reglamentu STR 2.02:09:2005 „Vienbučiai ir dvibučiai gyvenamieji pastatai“;
- Gamtinio karkaso nuostatų, patvirtintų Lietuvos Respublikos aplinkos ministro 2007-02-14 įsakymu Nr. D1-96, reikalavimų.
- Paviršinių vandens telkinių apsaugos zonų ir pakrančių apsaugos juostų nustatymo tvarkos aprašo, patvirtinto Lietuvos Respublikos aplinkos ministro 2001-11-07 įsakymu Nr. 540;

7. Kiti paaiškinimai:

Projekto viešinimas

Visuomenės informavimas ir supažindinimas vyksta vadovaujantis Žemės sklypų formavimo ir pertvarkymo projektų rengimo ir įgyvendinimo taisyklėmis, patvirtintomis Lietuvos Respublikos Aplinkos ministro 2025-11-27 įsakymu Nr. D1-190 „Dėl žemės sklypų formavimo ir pertvarkymo projektų rengimo taisyklių patvirtinimo“. Informacija apie parengtą projektą bei galimybes su juo susipažinti skelbiama ŽPDRIS paslaugos bylos Nr. ZSFP - 188464 interneto svetainėje (www.zpdris.lt). Susipažinimui su parengto projekto sprendiniais skiriamas ne trumpesnis kaip 10 darbo dienų laikotarpis, per kurį suinteresuoti asmenys pasiūlymus dėl projekto sprendinių teikia raštu arba ŽPDRIS priemonėmis. Pateiktus pasiūlymus ir pritarimus projekto organizatorius įkelia į ŽPDRIS interneto svetainę.



(parašas)

Darius Čirklys
(vardas pavardė)