

**Žemės sklypų, kadastro Nr. 6613/0003:64, Nr. 6613/0003:227 ir Nr. 6613/0003:392, Panevėžio r. sav., Velžio sen., Vyčių k., detalusis planas Nr. K-VT-66-24-1228**

Brėžinys suformuotas automatiškai TPDRIS sistemoje: 2026-03-20 08:55  
Dokumento identifikatorius: 50969280

Planuojama teritorija: 0,8191 ha  
Planavimo rūšis: Kompleksinis, Detalusis planas

Situacijos schema, lapų išdėstymas





## Priedas. Sprendinių atributinė informacija.

(Puslapis 1 iš 2)















Eil. Nr.	Objekto tipas	Numeris TPD	Vieta, dydis	Atributinė informacija
5	dp_reglam_z	1	Plotas: 0,2007ha	NR=1   NAUD_TIP=GV   PAGR_PASK=KT   NAUD_BUD=G1   MAX_INTENS=0.4000000059604645   MAX_TANKIS=23   MAX_TU_TAN=   MAX_AUK_M=10.0   MIN_AUK_M=   MAX_AUK_KA=   MAX_AB_ALT=66.7   MAX_AUK_SK=3   MIN_AUK_SK=1   UZST_TIP=kt   UZST_TIP_A=Vienas, du arba trys atskirai stovintys vienbučiai (vieno buto) ar dvibučiai gyvenamieji pastatai   MIN_APZELD=50   MAX_SKL_PL=   MIN_SKL_PL=   APRASYM=   VAIZD=G1   SL=k_d_dp_reglam_z
4	dp_reglam_z	2	Plotas: 0,1133ha	NR=2   NAUD_TIP=GV   PAGR_PASK=KT   NAUD_BUD=G1   MAX_INTENS=0.4000000059604645   MAX_TANKIS=29   MAX_TU_TAN=   MAX_AUK_M=10.0   MIN_AUK_M=   MAX_AUK_KA=   MAX_AB_ALT=66.7   MAX_AUK_SK=3   MIN_AUK_SK=1   UZST_TIP=su   UZST_TIP_A=   MIN_APZELD=50   MAX_SKL_PL=   MIN_SKL_PL=   APRASYM=   VAIZD=G1   SL=k_d_dp_reglam_z
7	dp_reglam_z	3	Plotas: 0,09ha	NR=3   NAUD_TIP=GV   PAGR_PASK=KT   NAUD_BUD=G1   MAX_INTENS=0.4000000059604645   MAX_TANKIS=30   MAX_TU_TAN=   MAX_AUK_M=10.0   MIN_AUK_M=   MAX_AUK_KA=   MAX_AB_ALT=66.7   MAX_AUK_SK=3   MIN_AUK_SK=1   UZST_TIP=su   UZST_TIP_A=   MIN_APZELD=50   MAX_SKL_PL=   MIN_SKL_PL=   APRASYM=   VAIZD=G1   SL=k_d_dp_reglam_z
1	dp_reglam_z	4	Plotas: 0,1188ha	NR=4   NAUD_TIP=GV   PAGR_PASK=KT   NAUD_BUD=G1   MAX_INTENS=0.4000000059604645   MAX_TANKIS=28   MAX_TU_TAN=   MAX_AUK_M=10.0   MIN_AUK_M=   MAX_AUK_KA=   MAX_AB_ALT=66.7   MAX_AUK_SK=3   MIN_AUK_SK=1   UZST_TIP=kt   UZST_TIP_A=Vienas, du arba trys atskirai stovintys vienbučiai (vieno buto) ar dvibučiai gyvenamieji pastatai   MIN_APZELD=50   MAX_SKL_PL=   MIN_SKL_PL=   APRASYM=   VAIZD=G1   SL=k_d_dp_reglam_z
6	dp_reglam_z	5	Plotas: 0,0574ha	NR=5   NAUD_TIP=GV   PAGR_PASK=KT   NAUD_BUD=I2   MAX_INTENS=0.0   MAX_TANKIS=0   MAX_TU_TAN=   MAX_AUK_M=0.0   MIN_AUK_M=   MAX_AUK_KA=   MAX_AB_ALT=0.0   MAX_AUK_SK=0   MIN_AUK_SK=0   UZST_TIP=kt   UZST_TIP_A=Inžinerinių tinklų ir susisiekimo infrastruktūros statiniai   MIN_APZELD=   MAX_SKL_PL=   MIN_SKL_PL=   APRASYM=   VAIZD=I2   SL=k_d_dp_reglam_z
2	dp_reglam_z	6	Plotas: 0,2033ha	NR=6   NAUD_TIP=GV   PAGR_PASK=KT   NAUD_BUD=E   MAX_INTENS=0.0   MAX_TANKIS=0   MAX_TU_TAN=   MAX_AUK_M=0.0   MIN_AUK_M=   MAX_AUK_KA=0.0   MAX_AB_ALT=0.0   MAX_AUK_SK=0   MIN_AUK_SK=0   UZST_TIP=kt   UZST_TIP_A=Inžinerinių tinklų ir susisiekimo infrastruktūros statiniai   MIN_APZELD=   MAX_SKL_PL=   MIN_SKL_PL=   APRASYM=   VAIZD=E   SL=k_d_dp_reglam_z
3	dp_reglam_z	7	Plotas: 0,0356ha	NR=7   NAUD_TIP=GV   PAGR_PASK=KT   NAUD_BUD=I2   MAX_INTENS=0.0   MAX_TANKIS=0   MAX_TU_TAN=   MAX_AUK_M=0.0   MIN_AUK_M=   MAX_AUK_KA=0.0   MAX_AB_ALT=0.0   MAX_AUK_SK=0   MIN_AUK_SK=0   UZST_TIP=kt   UZST_TIP_A=Inžinerinių tinklų ir susisiekimo infrastruktūros statiniai   MIN_APZELD=0   MAX_SKL_PL=   MIN_SKL_PL=   APRASYM=   VAIZD=I2   SL=k_d_dp_reglam_z
8	dp_riba		Plotas: 0,8191ha	REGLAMENT=   SL=k_d_dp_riba
9	dp_servit	S5	Plotas: 0,0574ha	NR=S5   SERV_TIPAS=215;222   APRASYM=   SL=k_d_dp_servit
10	dp_servit	S7	Plotas: 0,0356ha	NR=S7   SERV_TIPAS=215;222   APRASYM=   SL=k_d_dp_servit
11	dp_sklyp	1	Plotas: 0,2007ha	NR=1   SL=k_d_dp_sklyp
12	dp_sklyp	2	Plotas: 0,1133ha	NR=2   SL=k_d_dp_sklyp
16	dp_sklyp	3	Plotas: 0,09ha	NR=3   SL=k_d_dp_sklyp
13	dp_sklyp	4	Plotas: 0,1188ha	NR=4   SL=k_d_dp_sklyp

**Priedas. Sprendinių atributinė informacija.**

(Puslapis 2 iš 2)


<b>Eil. Nr.</b>	<b>Objekto tipas</b>	<b>Numeris TPD</b>	<b>Vieta, dydis</b>	<b>Atributinė informacija</b>
15	dp_sklyp	5	Plotas: 0,0574ha	NR=5   SL=k_d_dp_sklyp
14	dp_sklyp	6	Plotas: 0,2033ha	NR=6   SL=k_d_dp_sklyp
17	dp_sklyp	7	Plotas: 0,0356ha	NR=7   SL=k_d_dp_sklyp
18	dp_stat_r	1	Ilgis: 144.24m	NR=1   SL=k_d_dp_stat_r
20	dp_stat_r	2	Ilgis: 91.66m	NR=2   SL=k_d_dp_stat_r
19	dp_stat_r	3	Ilgis: 107.28m	NR=3   SL=k_d_dp_stat_r
21	dp_stat_r	4	Ilgis: 134.35m	NR=4   SL=k_d_dp_stat_r
22	dp_stat_z	1	Plotas: 0,076ha	NR=1   SL=k_d_dp_stat_z
25	dp_stat_z	2	Plotas: 0,0386ha	NR=2   SL=k_d_dp_stat_z
23	dp_stat_z	3	Plotas: 0,0538ha	NR=3   SL=k_d_dp_stat_z
24	dp_stat_z	4	Plotas: 0,0744ha	NR=4   SL=k_d_dp_stat_z



-  Gamtiniai rezervatai (158)
-  Žuvininkystės tvenkinių AZ (159)
-  VSD saugomų objektų AZ (162)
-  Vandens telkinių AZ (163)
-  Vandens telkinių AJ (164)
-  Aerodromo AZ (165)
-  Aerodromo triukšmo AZ (166)
-  Juodligės židinių AZ (167)
-  Potvynių teritorijos (168)
-  Vadovybės apsaugos tarnybos objektų AZ (169)
-  Teritorijos su statybos apribojimais (170)
-  Magistralinių dujotiekių teritorijos (171)
-  Naikinamas SŽNS
-  Kitos reikšmės

#### Teritorijos naudojimo reglamentas

##### Naudojimo būdas

-  (Z1) Mėgėjų sodų žemės sklypai
-  (Z5) Sodininkų bendrijų bendrojo naudojimo žemės sklypai
-  (Z2) Specializuotų sodininkystės, gėlininkystės, šiltnamių, medelynų ir kitų specializuotų ūkių
-  (Z3) Rekreacinio naudojimo žemės sklypai
-  (Z4) Kiti žemės ūkio paskirties žemės sklypai
-  (M1) Ekosistemų apsaugos miškų sklypai
-  (M2) Rekreacinių miškų sklypai
-  (M3) Apsauginių miškų sklypai
-  (M4) Ūkinių miškų sklypai
-  (C1) Gamtinių rezervatų žemės sklypai
-  (C2) Kultūros paveldo objektų žemės sklypai
-  (H1) Ūkinei veiklai naudojami vandens telkiniai
-  (H2) Rekreaciniai vandens telkiniai
-  (H3) Ekosistemas saugantys vandens telkiniai
-  (H4) Bendrojo naudojimo vandens telkiniai
-  (G1) Vienbučių ir dvibučių gyvenamųjų pastatų teritorijos
-  (G2) Daugiabučių gyvenamųjų pastatų ir bendrabučių teritorijos
-  (V) Visuomeninės paskirties teritorijos
-  (P) Pramonės ir sandėliavimo objektų teritorijos
-  (K) Komerinės paskirties objektų teritorijos
-  (I1) Susisiekimo ir inžinerinių komunikacijų aptarnavimo objektų teritorijos
-  (I2) Susisiekimo ir inžinerinių tinklų koridorių teritorijos
-  (B) Bendro naudojimo (miestų, miestelių ir kaimų ar savivaldybių bendro naudojimo) teritorijos
-  (N) Naudingųjų iškasenų teritorijos
-  (R) Rekreacinės teritorijos
-  (A1) Teritorijos krašto apsaugos tikslams
-  (S) Atliekų saugojimo, rūšiavimo ir utilizavimo (sąvartynai) teritorijos
-  (A2) Teritorijos valstybės sienos apsaugos tikslams
-  (E) Atskirųjų želdynų teritorijos
-  Kita

#### Brėžinyje naudotų duomenų autorių teisės



Georeferencinio pagrindo kadastras GRPK © Lietuvos Respublikos aplinkos ministerija  
 Lietuvos Respublikos teritorijos M 1:10 000 skaitmeninis rastrinis ortofotografinis  
 žemėlapis ORT10LT © Nacionalinė žemės tarnyba prie Aplinkos ministerijos