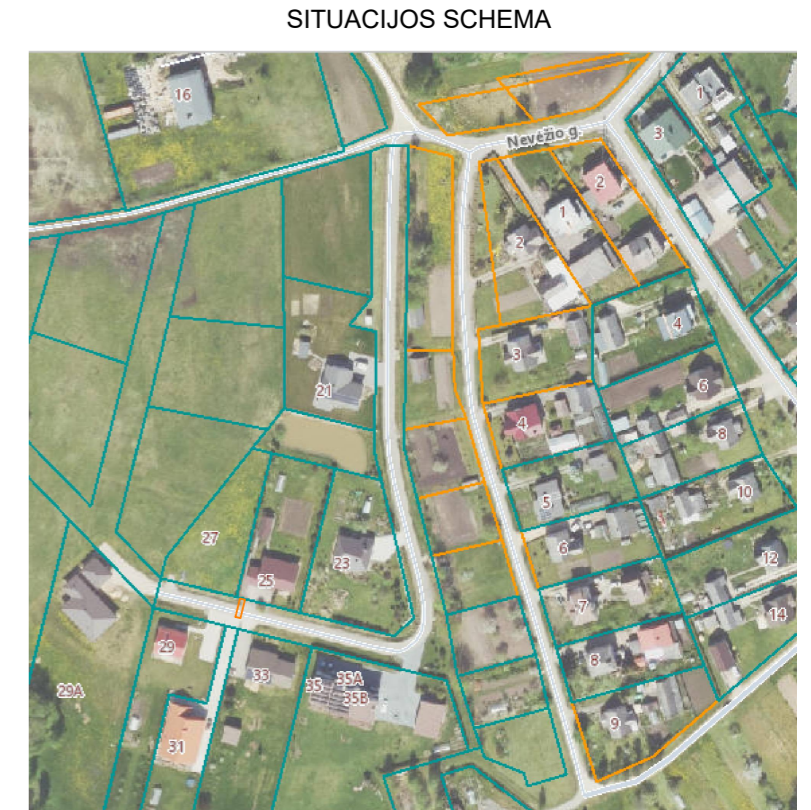
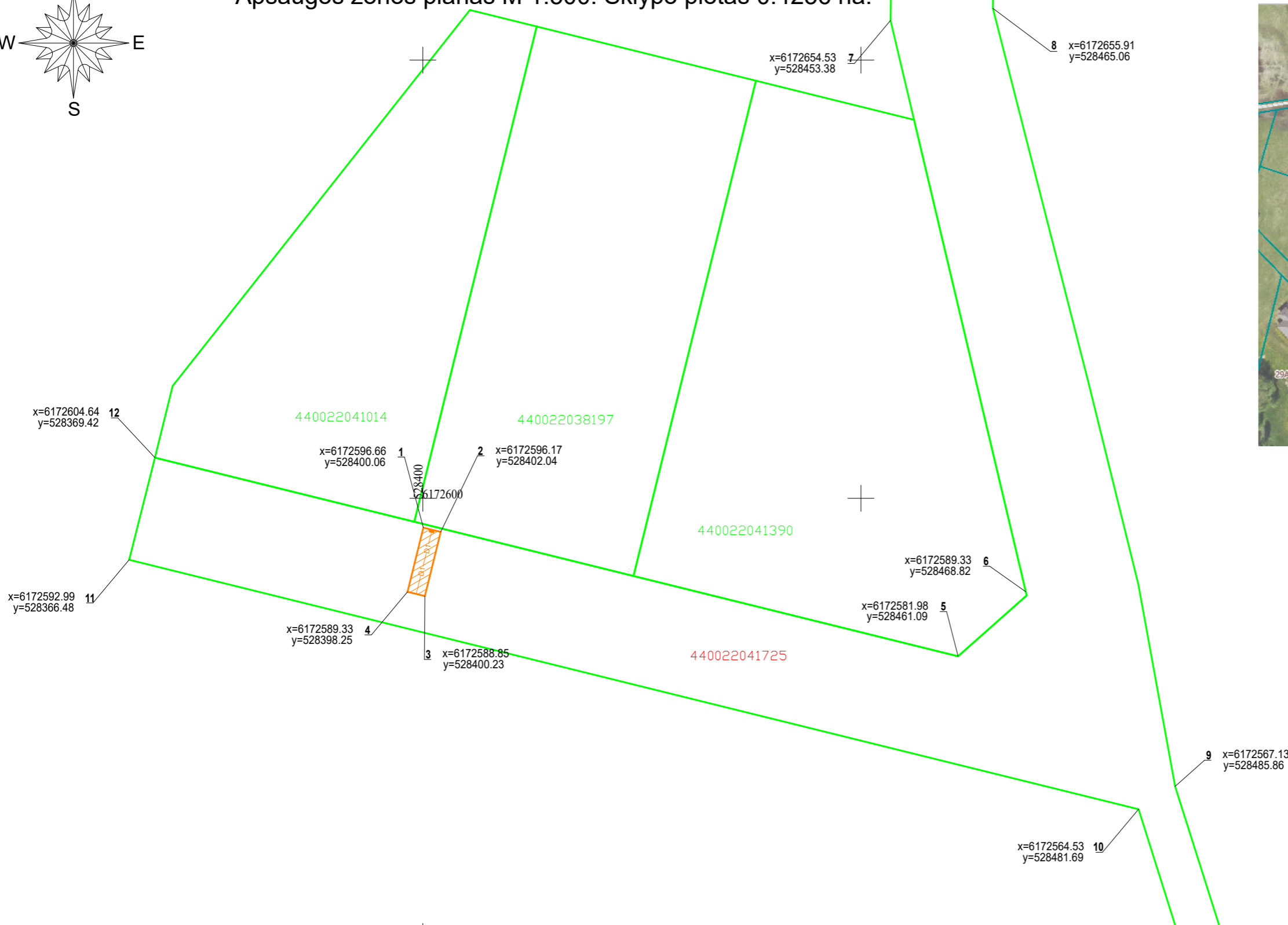
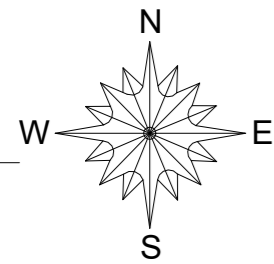



Žemės sklypas (kad. Nr. 6613/0005:478 Dembavos k.v.)
Apsaugos zonos planas M 1:500. Sklypo plotas 0.4236 ha.



Eil. Nr.	Aprašymas	Plotas, m ²
1.	Skirtomojo dujotiekio apsaugos zona (III skyrius, šeštas skirsnis), tarp koordinacių (1-2-3-4-1)	15

- SUTARTINIAI ŽYMĖJIMAI:**
- D2 — D2 — Projektuojamas v.sl. dujotiekis
 - Žemės sklypo riba
 - Dujotiekio apsaugos zona po 1 m į abi puses nuo dujotiekio vamzdžio sienelės

KVAL. DOK. Nr. 4188	 UAB "SANDAILA"	[RENGINYS: SKIRSTOMASIS DUJOTIEKIS INVESTICINIS NUMERIS: D2A56001450]	
		ŽEMĖS SKLYPAS: VERSLO I G., UNIKALUS DAIKTO NUMERIS 4400-2204-1725, KADASTRO NUMERIS 6613/0005:478 DEMBAVOS K.V.	
Direktorius	K. Barkauskas	2026	BRĖŽINYS: APSAUGOS ZONOS PLANAS M 1:500
188038	Projektuotojas S. Vanagas	2026	
STADIJA:	UŽSAKOVAS: AB "Energijos skirstymo operatorius"		LAPAS
IP			LAPŲ
			26/S013 D-IP
			1 1