

**Žemės sklypo, kadastro Nr. 6677/0007:293, Panevėžio r. sav.,
Panevėžio sen., Molainių k., detalusis planas Nr. K-VT-66-24-542**

Brėžinys suformuotas automatiškai TPDRIS sistemoje: 2025-11-11 13:52
Dokumento identifikatorius: 44373843

Planuojama teritorija: 1,7606 ha
Planavimo rūšis: Kompleksinis, Detalusis planas

Situacijos schema, lapų išdėstymas





Eil. Nr.	Objekto tipas	Numeris TPD	Vieta, dydis	Atributinė informacija
3	dp_reglam_z	1	Plotas: 0,2059ha	NR=1 NAUD_TIP=GV PAGR_PASK=KT NAUD_BUD=I2 MAX_INTENS=0.0 MAX_TANKIS=0 MAX_TU_TAN= MAX_AUK_M=0.0 MIN_AUK_M= MAX_AUK_KA=0.0 MAX_AB_ALT=0.0 MAX_AUK_SK=0 MIN_AUK_SK=0 UZST_TIP=kt UZST_TIP_A=Inžinerinių tinklų ir susisiekimo infrastruktūros statiniai MIN_APZELD=0 MAX_SKL_PL= MIN_SKL_PL= APRASYM= VAIZD=I2 SL=k_d_dp_reglam_z
1	dp_reglam_z	2	Plotas: 0,1583ha	NR=2 NAUD_TIP=GV PAGR_PASK=KT NAUD_BUD=G1 MAX_INTENS=0.400000059604645 MAX_TANKIS=25 MAX_TU_TAN= MAX_AUK_M=10.0 MIN_AUK_M= MAX_AUK_KA= MAX_AB_ALT=61.0 MAX_AUK_SK=3 MIN_AUK_SK=1 UZST_TIP=su UZST_TIP_A= MIN_APZELD=50 MAX_SKL_PL= MIN_SKL_PL= APRASYM= VAIZD=G1 SL=k_d_dp_reglam_z
9	dp_reglam_z	3	Plotas: 0,1669ha	NR=3 NAUD_TIP=GV PAGR_PASK=KT NAUD_BUD=G1 MAX_INTENS=0.400000059604645 MAX_TANKIS=25 MAX_TU_TAN= MAX_AUK_M=10.0 MIN_AUK_M= MAX_AUK_KA= MAX_AB_ALT=61.0 MAX_AUK_SK=3 MIN_AUK_SK=1 UZST_TIP=su UZST_TIP_A= MIN_APZELD=50 MAX_SKL_PL= MIN_SKL_PL= APRASYM= VAIZD=G1 SL=k_d_dp_reglam_z
6	dp_reglam_z	4	Plotas: 0,1561ha	NR=4 NAUD_TIP=GV PAGR_PASK=KT NAUD_BUD=G1 MAX_INTENS=0.400000059604645 MAX_TANKIS=25 MAX_TU_TAN= MAX_AUK_M=10.0 MIN_AUK_M= MAX_AUK_KA= MAX_AB_ALT=60.0 MAX_AUK_SK=3 MIN_AUK_SK=1 UZST_TIP=su UZST_TIP_A= MIN_APZELD=50 MAX_SKL_PL= MIN_SKL_PL= APRASYM= VAIZD=G1 SL=k_d_dp_reglam_z
7	dp_reglam_z	5	Plotas: 0,1429ha	NR=5 NAUD_TIP=GV PAGR_PASK=KT NAUD_BUD=G1 MAX_INTENS=0.400000059604645 MAX_TANKIS=26 MAX_TU_TAN= MAX_AUK_M=10.0 MIN_AUK_M= MAX_AUK_KA= MAX_AB_ALT=60.0 MAX_AUK_SK=3 MIN_AUK_SK=1 UZST_TIP=su UZST_TIP_A= MIN_APZELD=50 MAX_SKL_PL= MIN_SKL_PL= APRASYM= VAIZD=G1 SL=k_d_dp_reglam_z
4	dp_reglam_z	6	Plotas: 0,1529ha	NR=6 NAUD_TIP=GV PAGR_PASK=KT NAUD_BUD=G1 MAX_INTENS=0.400000059604645 MAX_TANKIS=25 MAX_TU_TAN= MAX_AUK_M=10.0 MIN_AUK_M= MAX_AUK_KA= MAX_AB_ALT=60.0 MAX_AUK_SK=3 MIN_AUK_SK=1 UZST_TIP=su UZST_TIP_A= MIN_APZELD=50 MAX_SKL_PL= MIN_SKL_PL= APRASYM= VAIZD=G1 SL=k_d_dp_reglam_z
5	dp_reglam_z	7	Plotas: 0,1824ha	NR=7 NAUD_TIP=GV PAGR_PASK=KT NAUD_BUD=G1 MAX_INTENS=0.400000059604645 MAX_TANKIS=24 MAX_TU_TAN= MAX_AUK_M=10.0 MIN_AUK_M= MAX_AUK_KA= MAX_AB_ALT=61.0 MAX_AUK_SK=3 MIN_AUK_SK=1 UZST_TIP=kt UZST_TIP_A=Vienas, du arba trys atskirai stovintys vienbučiai (vieno buto) ar dvibučiai gyvenamieji pastatai. MIN_APZELD=50 MAX_SKL_PL= MIN_SKL_PL= APRASYM= VAIZD=G1 SL=k_d_dp_reglam_z
2	dp_reglam_z	8	Plotas: 0,0952ha	NR=8 NAUD_TIP=GV PAGR_PASK=KT NAUD_BUD=G1 MAX_INTENS=0.400000059604645 MAX_TANKIS=30 MAX_TU_TAN= MAX_AUK_M=10.0 MIN_AUK_M= MAX_AUK_KA= MAX_AB_ALT=61.0 MAX_AUK_SK=3 MIN_AUK_SK=1 UZST_TIP=su UZST_TIP_A= MIN_APZELD=50 MAX_SKL_PL= MIN_SKL_PL= APRASYM= VAIZD=G1 SL=k_d_dp_reglam_z
10	dp_reglam_z	9	Plotas: 0,0975ha	NR=9 NAUD_TIP=GV PAGR_PASK=KT NAUD_BUD=G1 MAX_INTENS=0.400000059604645 MAX_TANKIS=30 MAX_TU_TAN= MAX_AUK_M=10.0 MIN_AUK_M= MAX_AUK_KA= MAX_AB_ALT=61.5 MAX_AUK_SK=3 MIN_AUK_SK=1 UZST_TIP=su UZST_TIP_A= MIN_APZELD=50 MAX_SKL_PL= MIN_SKL_PL= APRASYM= VAIZD=G1 SL=k_d_dp_reglam_z

Priedas. Sprendinių atributinė informacija.


(Puslapis 2 iš 4)

Eil. Nr.	Objekto tipas	Numeris TPD	Vieta, dydis	Atributinė informacija
12	dp_reglam_z	10	Plotas: 0,131ha	NR=10 NAUD_TIP=GV PAGR_PASK=KT NAUD_BUD=G1 MAX_INTENS=0.4000000059604645 MAX_TANKIS=27 MAX_TU_TAN= MAX_AUK_M=10.0 MIN_AUK_M= MAX_AUK_KA= MAX_AB_ALT=61.5 MAX_AUK_SK=3 MIN_AUK_SK=1 UZST_TIP=su UZST_TIP_A= MIN_APZELD=50 MAX_SKL_PL= MIN_SKL_PL= APRASYM= VAIZD=G1 SL=k_d_dp_reglam_z
11	dp_reglam_z	11	Plotas: 0,1362ha	NR=11 NAUD_TIP=GV PAGR_PASK=KT NAUD_BUD=G1 MAX_INTENS=0.4000000059604645 MAX_TANKIS=27 MAX_TU_TAN= MAX_AUK_M=10.0 MIN_AUK_M= MAX_AUK_KA= MAX_AB_ALT=61.0 MAX_AUK_SK=3 MIN_AUK_SK=1 UZST_TIP=su UZST_TIP_A= MIN_APZELD=50 MAX_SKL_PL= MIN_SKL_PL= APRASYM= VAIZD=G1 SL=k_d_dp_reglam_z
8	dp_reglam_z	12	Plotas: 0,1353ha	NR=12 NAUD_TIP=GV PAGR_PASK=KT NAUD_BUD=G1 MAX_INTENS=0.4000000059604645 MAX_TANKIS=27 MAX_TU_TAN= MAX_AUK_M= MIN_AUK_M=10.0 MAX_AUK_KA= MAX_AB_ALT=61.0 MAX_AUK_SK=3 MIN_AUK_SK=1 UZST_TIP=su UZST_TIP_A= MIN_APZELD=50 MAX_SKL_PL= MIN_SKL_PL= APRASYM= VAIZD=G1 SL=k_d_dp_reglam_z
13	dp_riba		Plotas: 1,7606ha	REGLAMENT= SL=k_d_dp_riba
17	dp_servit	S1	Plotas: 0,1892ha	NR=S1 SERV_TIPAS=222;215 APRASYM= SL=k_d_dp_servit
14	dp_servit	S1-1	Plotas: 0,0051ha	NR=S1-1 SERV_TIPAS=202 APRASYM= SL=k_d_dp_servit
19	dp_servit	S12	Plotas: 0,0084ha	NR=S12 SERV_TIPAS=203 APRASYM= SL=k_d_dp_servit
22	dp_servit	S2	Plotas: 0,0123ha	NR=S2 SERV_TIPAS=202 APRASYM= SL=k_d_dp_servit
21	dp_servit	S3	Plotas: 0,0135ha	NR=S3 SERV_TIPAS=202 APRASYM= SL=k_d_dp_servit
20	dp_servit	S4	Plotas: 0,0161ha	NR=S4 SERV_TIPAS=202 APRASYM= SL=k_d_dp_servit
18	dp_servit	S5	Plotas: 0,0142ha	NR=S5 SERV_TIPAS=202 APRASYM= SL=k_d_dp_servit
15	dp_servit	S6	Plotas: 0,033ha	NR=S6 SERV_TIPAS=202 APRASYM= SL=k_d_dp_servit
16	dp_servit	S7	Plotas: 0,0074ha	NR=S7 SERV_TIPAS=202 APRASYM= SL=k_d_dp_servit
26	dp_sklyp	1	Plotas: 0,2059ha	NR=1 SL=k_d_dp_sklyp
28	dp_sklyp	2	Plotas: 0,1583ha	NR=2 SL=k_d_dp_sklyp
23	dp_sklyp	3	Plotas: 0,1669ha	NR=3 SL=k_d_dp_sklyp
27	dp_sklyp	4	Plotas: 0,1561ha	NR=4 SL=k_d_dp_sklyp
30	dp_sklyp	5	Plotas: 0,1429ha	NR=5 SL=k_d_dp_sklyp
31	dp_sklyp	6	Plotas: 0,1529ha	NR=6 SL=k_d_dp_sklyp
25	dp_sklyp	7	Plotas: 0,1824ha	NR=7 SL=k_d_dp_sklyp
33	dp_sklyp	8	Plotas: 0,0952ha	NR=8 SL=k_d_dp_sklyp
29	dp_sklyp	9	Plotas: 0,0975ha	NR=9 SL=k_d_dp_sklyp
34	dp_sklyp	10	Plotas: 0,131ha	NR=10 SL=k_d_dp_sklyp

Eil. Nr.	Objekto tipas	Numeris TPD	Vieta, dydis	Atributinė informacija
24	dp_sklyp	11	Plotas: 0,1362ha	NR=11 SL=k_d_dp_sklyp
32	dp_sklyp	12	Plotas: 0,1353ha	NR=12 SL=k_d_dp_sklyp
42	dp_stat_l	2	Ilgis: 25.97m	NR=2 SL=k_d_dp_stat_l
41	dp_stat_l	3	Ilgis: 23.2m	NR=3 SL=k_d_dp_stat_l
39	dp_stat_l	4	Ilgis: 21.71m	NR=4 SL=k_d_dp_stat_l
35	dp_stat_l	5	Ilgis: 23.25m	NR=5 SL=k_d_dp_stat_l
37	dp_stat_l	6	Ilgis: 15.85m	NR=6 SL=k_d_dp_stat_l
36	dp_stat_l	8	Ilgis: 49.0m	NR=8 SL=k_d_dp_stat_l
40	dp_stat_l	9	Ilgis: 31.92m	NR=9 SL=k_d_dp_stat_l
38	dp_stat_l	11	Ilgis: 22.09m	NR=11 SL=k_d_dp_stat_l
52	dp_stat_r	2	Ilgis: 123.82m	NR=2 SL=k_d_dp_stat_r
46	dp_stat_r	3	Ilgis: 126.45m	NR=3 SL=k_d_dp_stat_r
53	dp_stat_r	4	Ilgis: 114.31m	NR=4 SL=k_d_dp_stat_r
50	dp_stat_r	5	Ilgis: 106.42m	NR=5 SL=k_d_dp_stat_r
43	dp_stat_r	6	Ilgis: 93.76m	NR=6 SL=k_d_dp_stat_r
47	dp_stat_r	7	Ilgis: 137.27m	NR=7 SL=k_d_dp_stat_r
44	dp_stat_r	8	Ilgis: 101.31m	NR=8 SL=k_d_dp_stat_r
51	dp_stat_r	9	Ilgis: 96.31m	NR=9 SL=k_d_dp_stat_r
45	dp_stat_r	10	Ilgis: 99.21m	NR=10 SL=k_d_dp_stat_r
48	dp_stat_r	11	Ilgis: 91.65m	NR=11 SL=k_d_dp_stat_r
49	dp_stat_r	12	Ilgis: 111.45m	NR=12 SL=k_d_dp_stat_r
61	dp_stat_z	2	Plotas: 0,0859ha	NR=2 SL=k_d_dp_stat_z
62	dp_stat_z	3	Plotas: 0,0867ha	NR=3 SL=k_d_dp_stat_z
56	dp_stat_z	4	Plotas: 0,0727ha	NR=4 SL=k_d_dp_stat_z
63	dp_stat_z	5	Plotas: 0,0664ha	NR=5 SL=k_d_dp_stat_z
57	dp_stat_z	6	Plotas: 0,0478ha	NR=6 SL=k_d_dp_stat_z
64	dp_stat_z	7	Plotas: 0,112ha	NR=7 SL=k_d_dp_stat_z
55	dp_stat_z	8	Plotas: 0,0487ha	NR=8 SL=k_d_dp_stat_z














Eil. Nr.	Objekto tipas	Numeris TPD	Vieta, dydis	Atributinė informacija
60	dp_stat_z	9	Plotas: 0,0587ha	NR=9 SL=k_d_dp_stat_z
58	dp_stat_z	10	Plotas: 0,0607ha	NR=10 SL=k_d_dp_stat_z
59	dp_stat_z	11	Plotas: 0,0517ha	NR=11 SL=k_d_dp_stat_z
54	dp_stat_z	12	Plotas: 0,0702ha	NR=12 SL=k_d_dp_stat_z

Sutartiniai ženklai

 Planuojama teritorija



















Objektas (taškinis), kuriam nustatoma nauja arba naikinama SŽNS

TER_KODAS,BUSENA

-  (105) Branduoliniai objektai
-  (108) Naftos įrenginiai
-  (110) Suskystintų dujų įrenginiai
-  (114) Gamybiniai objektai
-  (117) Geodezinis ženklas
-  (119) Kultūros objektai
-  (122) Vandens stotis
-  (127) Gamtos paveldo objektas
-  (129) Meteorologinis radiolokatorius
-  (150) Komunaliniai objektai
-  (154) Valstybės sienos apsaugos objektas
-  (155) Radiolokatorius
-  (156) Krašto apsaugos objektas
-  (162) Valstybės saugumo departamento saugomas objektas
-  (165) Aerodromai
-  (169) Vadovybės apsaugos tarnybos saugomas objektas
-  Naikinamas SŽNS formuojantis objektas
-  Kiti objektai
-  Statybos riba
-  Statybos linija





















Objektas (linijinis), kuriam nustatoma arba naikinama SŽNS

TER_KODAS,BUSENA

-  (101) Ryšių tinklai
-  (102) Kelias, gatvė
-  (103) Geležinkelis
-  (106) Elektros tinklai
-  (107) Magistralinio dujotiekio tinklai
-  (109) Dujotiekio tinklai
-  (121) Melioracijos statiniai
-  (148) Šilumos tinklai
-  (149) Vandentiekio tinklai
-  (150) Komunaliniai tinklai
-  Naikinamas SŽNS formuojantis objektas
-  Kitos reikšmės
-  Statybos zona
-  Požeminio užstatymo zona
-  Pastatų ir (ar) turinčių stogą inžinerinių statinių konsolinių pastatų dalių zona
-  Inžinerinių komunikacijų koridorius
-  Servitutai
-  Suformuoti žemės sklypai


















Objektas (plotinis), kuriam nustatoma arba naikinama SŽNS

























































TER_KODAS,BUSENA

-  Naikinamas SŽNS objektas
-  (101) Viešųjų ryšių infrastruktūros statiniai ir įrenginiai
-  (102) Keliai, susisiekimo komunikacijos
-  (103) Geležinkelis
-  (105) Branduoliniai objektai
-  (106) Elektros įrenginiai (statiniai),
-  (107) Magistralinių dujotiekių ir naftotiekių įrenginiai ir statiniai
-  (108) Naftos įrenginiai ir statiniai
-  (109) Dujotiekių ir naftotiekių įrenginiai ir statiniai
-  (110) Dujų įrenginiai ir statiniai
-  (114) Gamybos objektai
-  (115) Pastatai, kuriuose laikomi ūkiniai gyvūnai
-  (118) Meteorologinė aikštelė
-  (119) Kultūros paveldo objektai
-  (121) Melioracijos įrenginiai
-  (122) Vandens stotis
-  (125) Molėtų observatorija
-  (148) Šilumos tinklų statiniai ir įrenginiai
-  (149) Vandens infrastruktūros statiniai ir įrenginiai
-  (150) Komunaliniai objektai
-  (165) Aerodromai
-  Kitos reikšmės

SŽNS







TER_KODAS, BUSENA

-  Ryšių linijų AZ (101)
-  Kelių AZ (102)
-  Geležinkelio AZ (103)
-  Klaipėdos uosto AZ (104)
-  Branduolinių objektų SAZ (105)
-  Elektros linijų AZ (106)
-  Magistralinių dujotiekių AZ (107)
-  Naftos įreng AZ (108)
-  Dujotiekių AZ (109)
-  Suskystintų dujų įreng AZ (110)
-  Biosferos rezervatai (112)
-  Biosferos poligonai (113)
-  Gamybinių objektų SAZ (114)
-  Pastatusoe laikomų ūkinių gyvulių SAZ (115)
-  Pajūrio juosta (116)
-  Geodezinių ženklų AZ (117)
-  Meteorologinių aikštelių AZ (118)

-  Kultūros objektų teritorijų AZ (119)
-  Požeminių H2O vandenviečių AZ (120)
-  Melioracijos sistemos (121)
-  Vandens stočių AZ (122)
-  Žemės gelmių išteklių telkinių AZ (123)
-  Karštinis regionas (124)
-  Molėtų observatorijos AZ (125)
-  Miško žemė (126)
-  Gamtos paveldo objektų teritorijos (127)
-  Vandens telkiniai (128)
-  Meteorologinių radiolokatorių AZ (129)
-  Pelkės ir šaltiniai (130)
-  Natūralios ganyklos (131)
-  Kultūriniai draustiniai (111)
-  Gamtiniai ir kompleksiniai draustiniai (132)
-  Teriologiniai, herpetologiniai, entomologiniai draustiniai (133)
-  Kraštovaizdžio draustiniai (135)
-  Geologiniai draustiniai (136)
-  Geomorfologiniai draustiniai (137)
-  Telmologiniai draustiniai (138)
-  Hidrografiniai draustiniai (139)
-  Pedologiniai draustiniai (140)
-  Botaniniai draustiniai (141)
-  Zoologiniai draustiniai (142)
-  Ornitologiniai draustiniai (143)
-  Ichtologiniai draustiniai (144)
-  Botaniniai-zoologiniai draustiniai (145)
-  Genetiniai draustiniai (160)
-  Talasologiniai draustiniai (161)
-  Valstybiniai parkai (134)
-  Rezervatų AZ (146)
-  Gamtos paminklų AZ (147)
-  Šilumos tinklų AZ (148)
-  Vandentiekio infrastruktūros AZ (149)
-  Komunalinių objektų SAZ (150)
-  Biosferos rezervatų AZ (151)
-  Dirvožemio apsauga (152)
-  Valstybinių parkų AZ (153)
-  Valstybės sienos objektų ir įrenginių AZ (154)
-  Radiolokatorių AZ (155)
-  Krašto apsaugos objektų AZ (156)
-  Kultūriniai rezervatai (157)
-  Gamtiniai rezervatai (158)
-  Žuvininkystės tvenkinių AZ (159)
-  VSD saugomų objektų AZ (162)
-  Vandens telkinių AZ (163)
-  Vandens telkinių AJ (164)
-  Aerodromo AZ (165)
-  Aerodromo triukšmo AZ (166)
-  Juodligės židinių AZ (167)
-  Potvynių teritorijos (168)
-  Vadovybės apsaugos tarnybos objektų AZ (169)
-  Teritorijos su statybos apribojimais (170)
-  Magistralinių dujotiekių teritorijos (171)
-  Naikinamas SŽNS
-  Kitos reikšmės

Teritorijos naudojimo reglamentas

Naudojimo būdas

-  (Z1) Mėgėjų sodų žemės sklypai
-  (Z5) Sodininkų bendrijų bendrojo naudojimo žemės sklypai
-  (Z2) Specializuotų sodininkystės, gėlininkystės, šiltnamių, medelynų ir kitų specializuotų ūkių
-  (Z3) Rekreacinio naudojimo žemės sklypai
-  (Z4) Kiti žemės ūkio paskirties žemės sklypai
-  (M1) Ekosistemų apsaugos miškų sklypai
-  (M2) Rekreacinių miškų sklypai
-  (M3) Apsauginių miškų sklypai
-  (M4) Ūkinių miškų sklypai
-  (C1) Gamtinių rezervatų žemės sklypai
-  (C2) Kultūros paveldo objektų žemės sklypai
-  (H1) Ūkinei veiklai naudojami vandens telkiniai
-  (H2) Rekreaciniai vandens telkiniai
-  (H3) Ekosistemas saugantys vandens telkiniai
-  (H4) Bendrojo naudojimo vandens telkiniai
-  (G1) Vienbučių ir dvibučių gyvenamųjų pastatų teritorijos
-  (G2) Daugiabučių gyvenamųjų pastatų ir bendrabučių teritorijos
-  (V) Visuomeninės paskirties teritorijos
-  (P) Pramonės ir sandėliavimo objektų teritorijos
-  (K) Komerčinės paskirties objektų teritorijos
-  (I1) Susisiekimo ir inžinerinių komunikacijų aptarnavimo objektų teritorijos
-  (I2) Susisiekimo ir inžinerinių tinklų koridorių teritorijos
-  (B) Bendro naudojimo (miestų, miestelių ir kaimų ar savivaldybių bendro naudojimo) teritorijos
-  (N) Naudingųjų iškasenų teritorijos
-  (R) Rekreacinės teritorijos
-  (A1) Teritorijos krašto apsaugos tikslams
-  (S) Atliekų saugojimo, rūšiavimo ir utilizavimo (sąvartynai) teritorijos
-  (A2) Teritorijos valstybės sienos apsaugos tikslams
-  (E) Atskirųjų želdynų teritorijos
-  Kita

Brėžinyje naudotų duomenų autorių teisės



Georeferencinio pagrindo kadastras GRPK © Lietuvos Respublikos aplinkos ministerija
Lietuvos Respublikos teritorijos M 1:10 000 skaitmeninis rastrinis ortofotografinis
žemėlapis ORT10LT © Nacionalinė žemės tarnyba prie Aplinkos ministerijos