

Žemės sklypų formavimo projekto sprendinių brėžinys

Iniciatorius (-ai): ***

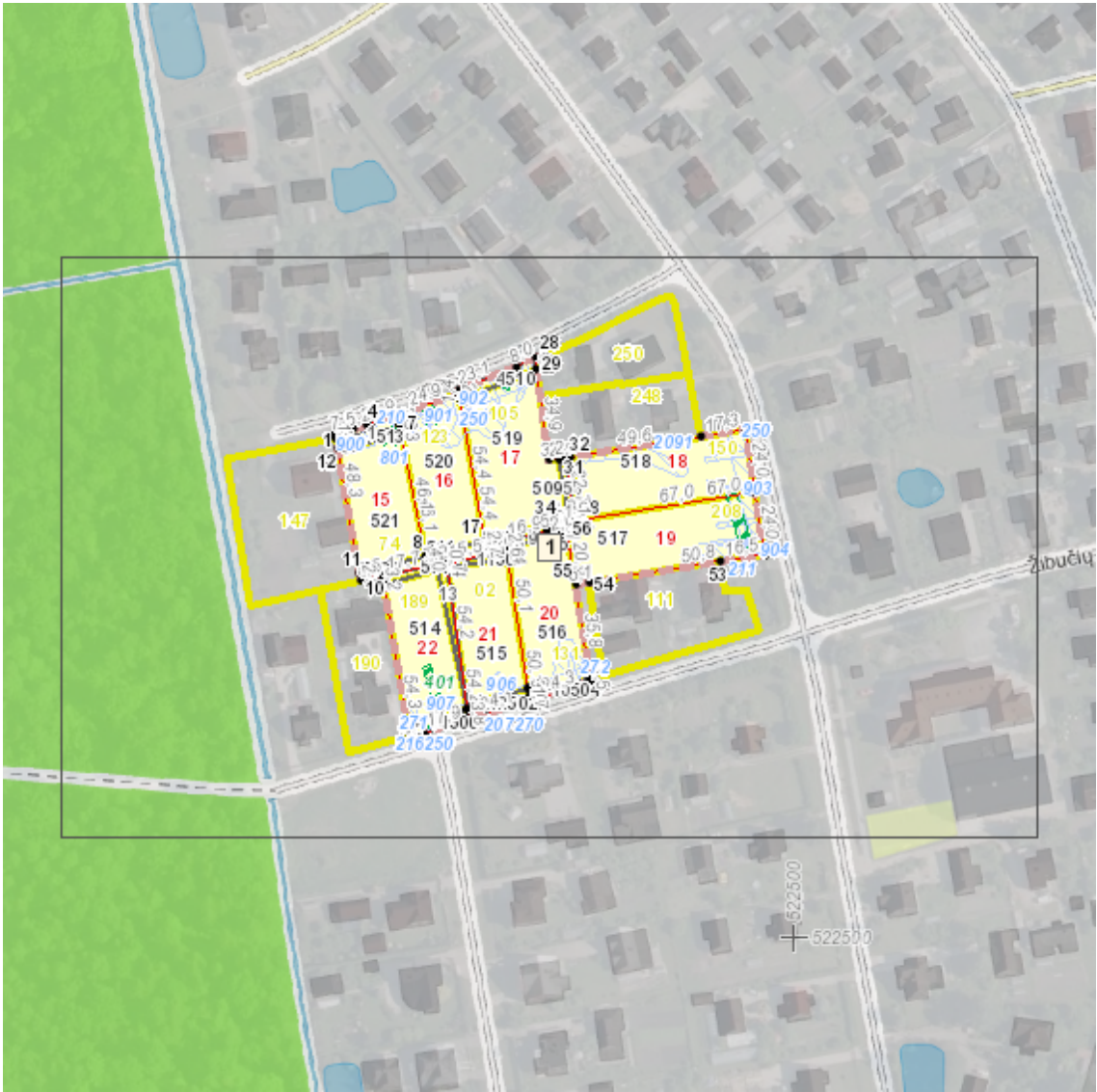
Organizatorius: Panevėžio rajono savivaldybė

Projekto rengėjas: ***
















Žemės sklypo adresas: Panevėžio apskr., Panevėžio rajono sav., Panevėžio sen., Piniavos k., Eglyno g. 7; Panevėžio apskr., Panevėžio rajono sav., Panevėžio sen., Piniavos k., Žibučių g. 12; Panevėžio apskr., Panevėžio rajono sav., Panevėžio sen., Piniavos k., Eglyno g. 3; Panevėžio apskr., Panevėžio rajono sav., Panevėžio sen., Piniavos k., Pilies g. 3; Panevėžio apskr., Panevėžio rajono sav., Panevėžio sen., Piniavos k., Pilies g. 5; Panevėžio apskr., Panevėžio rajono sav., Panevėžio sen., Piniavos k., Eglyno g. 5; Panevėžio apskr., Panevėžio rajono sav., Panevėžio sen., Piniavos k., Žibučių g. 16; Panevėžio apskr., Panevėžio rajono sav., Panevėžio sen., Piniavos k., Žibučių g. 14
Žemės sklypo (sklypų) kadastro Nr.(plotas, ha): 6655/0001:0131 (0,1343ha), 6655/0001:0123 (0,1314ha), 6655/0001:0074 (0,1200ha), 6655/0001:0105 (0,1748ha), 6655/0001:0002 (0,1200ha), 6655/0001:0150 (0,1600ha), 6655/0001:0189 (0,1200ha), 6655/0001:0208 (0,1730ha)

Brėžinys sugeneruotas: 2024-09-26

Situacijos schema, lapų išdėstymas



Sutartiniai ženklai

- Projektuojamų žemės sklypų ribų posūkio taškų koordinatės
-  Galiojimo riba
-  Kiti sklypai
-  Formuojami privatūs žemės sklypai
-  Formuojami valstybinės žemės sklypai
-  Formuojami savivaldybių žemės sklypai
-  Formuojami mišrios nuosavybės žemės sklypai
-  Laisvos valstybinės žemės plotai po sklypų formavimo
-  Matmenys
-  Projektuojamų sklypų linijų ilgiai
-  Tarpiniai projektuojami žemės sklypai
-  Servitutai
-  Plotai, kuriuose numatoma miško žemę paversti kitomis naudmenomis
-  Esami sklypai
-  Laisvos valstybinės žemės plotai iki projektavimo
-  Žemės naudmenos

Žemėlapyje naudojamų duomenų autorių teisės



GDR10LT - Lietuvos Respublikos teritorijos M 1:10 000 georeferencinių erdviųjų duomenų rinkinys © Nacionalinė žemės tarnyba prie Aplinkos ministerijos
ORT10LT - Lietuvos Respublikos teritorijos M 1:10 000 skaitmeninis rastrinis ortofotografinis žemėlapis

