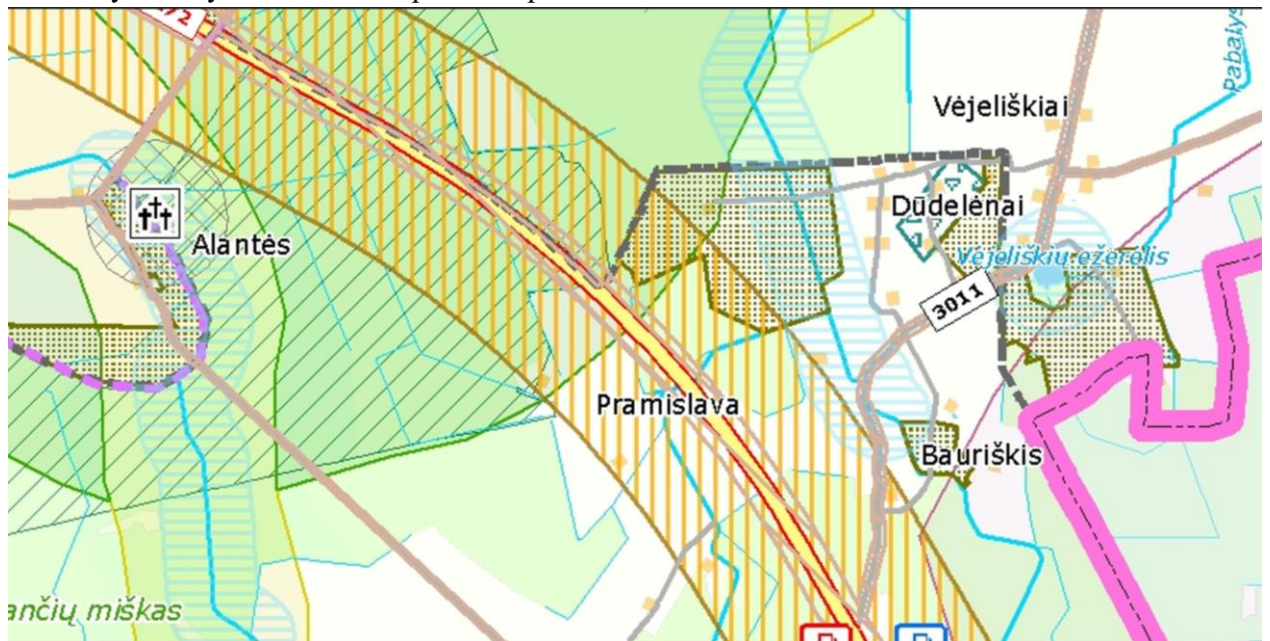






















Ištrauka iš Nekilnojamojo turto registro kadastro žemėlapis



Ištrauka iš Panevėžio rajono savivaldybės teritorijos bendrojo plano, patvirtinto Panevėžio rajono savivaldybės tarybos 2008 m. liepos 3 d. sprendimu Nr. T-154.



- | | |
|--|---|
| <p>Statybų plėtros zonos</p> <ul style="list-style-type: none">  Intensyvaus užstatymo >9 a  Vidutinio užstatymo >15 a  Mažo intensyvumo užstatymo >25 a  Ekstensyvaus užstatymo >40 a  Negyvenamos statybos  Intensyvi rekreacinė statyba  Rekreacinė statyba  Specializuota žemės ūkio veikla - medelynas  Projektuojamas rekreacinis miškas  Kapinių plėtrai rezervuojama teritorija  Rezervuojamos visuomenės poreikiams viešo naudojimo poilsio teritorija | <ul style="list-style-type: none">  Elektros oro linijos apsaugos zona <p>Vandenvietės apsaugos zonos</p> <ul style="list-style-type: none">  Griežto naudojimo  Sugriežtinto naudojimo  Atriboto naudojimo  Kapinių apsaugos zona  Krašto apsaugos sitemos žemės sklypai  Hidrometeorologijos stotis (apsaugos zona - 200 m pločio žemės juosta aplink aikštelės riba)  Projektuojamas aplinkkelis  Viešųjų paslaugų plėtojimas |
|--|---|