

Erdvinių duomenų sprendinių PDF byla

# Žemės sklypo, kadastro Nr. 6613/0003:249, Panevėžio r. sav., Velžio sen., Velžio k., detaliojo plano koregavimas Nr. K- VT-66-25-1185

Brėžinys suformuotas automatiškai TPDRIS sistemoje: 2025-10-06 13:38  
Dokumento identifikatorius: 42570519

Planuojama teritorija: 0,1416 ha  
Planavimo rūšis: Kompleksinis, Detalusis planas


Situacijos schema, lapų išdėstymas

























Eil. Nr.	Objekto tipas	Numeris TPD	Vieta, dydis	Atributinė informacija
1	dp_reglam_z	1	Plotas: 0,1416ha	NR=1   NAUD_TIP=GV   PAGR_PASK=KT   NAUD_BUD=G1   MAX_INTENS=0.5   MAX_TANKIS=25   MAX_TU_TAN=   MAX_AUK_M=8.5   MIN_AUK_M=   MAX_AUK_KA=7.0   MAX_AB_ALT=65.2   MAX_AUK_SK=2   MIN_AUK_SK=1   UZST_TIP=vd   UZST_TIP_A=   MIN_APZELD=25   MAX_SKL_PL=   MIN_SKL_PL=   APRASYM=   VAIZD=G1   SL=k_d_dp_reglam_z
2	dp_riba		Plotas: 0,1416ha	REGLAMENT=   SL=k_d_dp_riba
3	dp_sklyp	1	Plotas: 0,1416ha	NR=1   SL=k_d_dp_sklyp
4	dp_stat_r	1	Ilgis: 129.63m	NR=1   SL=k_d_dp_stat_r
5	dp_stat_z	1	Plotas: 0,098ha	NR=1   SL=k_d_dp_stat_z

# Sutartiniai ženklai

 Planuojama teritorija



















## Objektas (taškinis), kuriam nustatoma nauja arba naikinama SŽNS

TER\_KODAS,BUSENA

-  (105) Branduoliniai objektai
-  (108) Naftos įrenginiai
-  (110) Suskystintų dujų įrenginiai
-  (114) Gamybiniai objektai
-  (117) Geodezinis ženklas
-  (119) Kultūros objektai
-  (122) Vandens stotis
-  (127) Gamtos paveldo objektas
-  (129) Meteorologinis radiolokatorius
-  (150) Komunaliniai objektai
-  (154) Valstybės sienos apsaugos objektas
-  (155) Radiolokatorius
-  (156) Krašto apsaugos objektas
-  (162) Valstybės saugumo departamento saugomas objektas
-  (165) Aerodromai
-  (169) Vadovybės apsaugos tarnybos saugomas objektas
-  Naikinamas SŽNS formuojantis objektas
-  Kiti objektai
-  Statybos riba
-  Statybos linija













## Objektas (linijinis), kuriam nustatoma arba naikinama SŽNS











TER\_KODAS,BUSENA

-  (101) Ryšių tinklai
-  (102) Kelias, gatvė
-  (103) Geležinkelis
-  (106) Elektros tinklai
-  (107) Magistralinio dujotiekio tinklai
-  (109) Dujotiekio tinklai
-  (121) Melioracijos statiniai
-  (148) Šilumos tinklai
-  (149) Vandentiekio tinklai
-  (150) Komunaliniai tinklai
-  Naikinamas SŽNS formuojantis objektas
-  Kitos reikšmės
-  Statybos zona
-  Požeminio užstatymo zona
-  Pastatų ir (ar) turinčių stogą inžinerinių statinių konsolinių pastatų dalių zona
-  Inžinerinių komunikacijų koridorius
-  Servitutai
-  Suformuoti žemės sklypai

## Objektas (plotinis), kuriam nustatoma arba naikinama SŽNS





















































TER\_KODAS,BUSENA

-  Naikinamas SŽNS objektas
-  (101) Viešųjų ryšių infrastruktūros statiniai ir įrenginiai
-  (102) Keliai, susisiekimo komunikacijos
-  (103) Geležinkelis
-  (105) Branduoliniai objektai
-  (106) Elektros įrenginiai (statiniai),
-  (107) Magistralinių dujotiekių ir naftotiekių įrenginiai ir statiniai
-  (108) Naftos įrenginiai ir statiniai
-  (109) Dujotiekių ir naftotiekių įrenginiai ir statiniai
-  (110) Dujų įrenginiai ir statiniai
-  (114) Gamybos objektai
-  (115) Pastatai, kuriuose laikomi ūkiniai gyvūnai

-  (118) Meteorologinė aikštelė
-  (119) Kultūros paveldo objektai
-  (121) Melioracijos įrenginiai
-  (122) Vandens stotis
-  (125) Molėtų observatorija
-  (148) Šilumos tinklų statiniai ir įrenginiai
-  (149) Vandens infrastruktūros statiniai ir įrenginiai
-  (150) Komunaliniai objektai
-  (165) Aerodromai
-  Kitos reikšmės

## SŽNS

TER\_KODAS, BUSENA

-  Ryšių linijų AZ (101)
-  Kelių AZ (102)
-  Geležinkelio AZ (103)
-  Klaipėdos uosto AZ (104)
-  Branduolinių objektų SAZ (105)
-  Elektros linijų AZ (106)
-  Magistralinių dujotiekių AZ (107)
-  Naftos įreng AZ (108)
-  Dujotiekių AZ (109)
-  Suskystintų dujų įreng AZ (110)
-  Biosferos rezervatai (112)
-  Biosferos poligonai (113)
-  Gamybinių objektų SAZ (114)
-  Pastatuso laikomų ūkinių gyvulių SAZ (115)
-  Pajūrio juosta (116)
-  Geodezinių ženklų AZ (117)
-  Meteorologinių aikštelių AZ (118)
-  Kultūros objektų teritorijų AZ (119)
-  Požeminių H2O vandenviečių AZ (120)
-  Melioracijos sistemos (121)
-  Vandens stočių AZ (122)
-  Žemės gelmių išteklių telkinių AZ (123)
-  Karstinis regionas (124)
-  Molėtų observatorijos AZ (125)
-  Miško žemė (126)
-  Gamtos paveldo objektų teritorijos (127)
-  Vandens telkiniai (128)
-  Meteorologinių radiolokatorių AZ (129)
-  Pelkės ir šaltiniai (130)
-  Natūralios ganyklos (131)
-  Kultūriniai draustiniai (111)
-  Gamtiniai ir kompleksiniai draustiniai (132)
-  Teriologiniai, herpetologiniai, entomologiniai draustiniai (133)
-  Kraštovaizdžio draustiniai (135)
-  Geologiniai draustiniai (136)
-  Geomorfologiniai draustiniai (137)
-  Telmologiniai draustiniai (138)
-  Hidrografiniai draustiniai (139)
-  Pedologiniai draustiniai (140)
-  Botaniniai draustiniai (141)
-  Zoologiniai draustiniai (142)
-  Ornitologiniai draustiniai (143)
-  Ichtologiniai draustiniai (144)
-  Botaniniai-zoologiniai draustiniai (145)
-  Genetiniai draustiniai (160)
-  Talasologiniai draustiniai (161)
-  Valstybiniai parkai (134)
-  Rezervatų AZ (146)
-  Gamtos paminklų AZ (147)
-  Šilumos tinklų AZ (148)
-  Vandentiekio infrastruktūros AZ (149)
-  Komunalinių objektų SAZ (150)

-  Biosferos rezervatų AZ (151)
-  Dirvožemio apsauga (152)
-  Valstybinių parkų AZ (153)
-  Valstybės sienos objektų ir įrenginių AZ (154)
-  Radiolokatorių AZ (155)
-  Krašto apsaugos objektų AZ (156)
-  Kultūriniai rezervatai (157)
-  Gamtiniai rezervatai (158)
-  Žuvininkystės tvenkinių AZ (159)
-  VSD saugomų objektų AZ (162)
-  Vandens telkinių AZ (163)
-  Vandens telkinių AJ (164)
-  Aerodromo AZ (165)
-  Aerodromo triukšmo AZ (166)
-  Juodligės židinių AZ (167)
-  Potvynių teritorijos (168)
-  Vadovybės apsaugos tarnybos objektų AZ (169)
-  Teritorijos su statybos apribojimais (170)
-  Magistralinių dujotiekių teritorijos (171)
-  Naikinamas SŽNS
-  Kitos reikšmės

## Teritorijos naudojimo reglamentas

### Naudojimo būdas

-  (Z1) Mėgėjų sodų žemės sklypai
-  (Z5) Sodininkų bendrijų bendrojo naudojimo žemės sklypai
-  (Z2) Specializuotų sodininkystės, gėlininkystės, šiltnamių, medelynų ir kitų specializuotų ūkių
-  (Z3) Rekreacinio naudojimo žemės sklypai
-  (Z4) Kiti žemės ūkio paskirties žemės sklypai
-  (M1) Ekosistemų apsaugos miškų sklypai
-  (M2) Rekreacinių miškų sklypai
-  (M3) Apsauginių miškų sklypai
-  (M4) Ūkinių miškų sklypai
-  (C1) Gamtinių rezervatų žemės sklypai
-  (C2) Kultūros paveldo objektų žemės sklypai
-  (H1) Ūkinei veiklai naudojami vandens telkiniai
-  (H2) Rekreaciniai vandens telkiniai
-  (H3) Ekosistemas saugantys vandens telkiniai
-  (H4) Bendrojo naudojimo vandens telkiniai
-  (G1) Vienbučių ir dvibučių gyvenamųjų pastatų teritorijos
-  (G2) Daugiabučių gyvenamųjų pastatų ir bendrabučių teritorijos
-  (V) Visuomeninės paskirties teritorijos
-  (P) Pramonės ir sandėliavimo objektų teritorijos
-  (K) Komerinės paskirties objektų teritorijos
-  (I1) Susisiekimo ir inžinerinių komunikacijų aptarnavimo objektų teritorijos
-  (I2) Susisiekimo ir inžinerinių tinklų koridorių teritorijos
-  (B) Bendro naudojimo (miestų, miestelių ir kaimų ar savivaldybių bendro naudojimo) teritorijos
-  (N) Naudingųjų iškasenų teritorijos
-  (R) Rekreacinės teritorijos
-  (A1) Teritorijos krašto apsaugos tikslams
-  (S) Atliekų saugojimo, rūšiavimo ir utilizavimo (sąvartynai) teritorijos
-  (A2) Teritorijos valstybės sienos apsaugos tikslams
-  (E) Atskirųjų želdynų teritorijos
-  Kita

### Brėžinyje naudotų duomenų autorių teisės



Georeferencinio pagrindo kadastras GRPK © Lietuvos Respublikos aplinkos ministerija  
Lietuvos Respublikos teritorijos M 1:10 000 skaitmeninis rastrinis ortofotografinis  
žemėlapis ORT10LT © Nacionalinė žemės tarnyba prie Aplinkos ministerijos