
















| Eil. Nr. | Objekto tipas | Numeris TPD | Vieta, dydis | Atributinė informacija |
|----------|---------------|-------------|------------------|---|
| 1 | dp_reglam_z | 1 | Plotas: 0,3403ha | NR=1 NAUD_TIP=GG PAGR_PASK=KT NAUD_BUD=G2;G1;V;K;B;I2;E;R MAX_INTENS=1.5 MAX_TANKIS=60 MAX_TU_TAN=0 MIN_AUK_M=0.0 MAX_AUK_M=15.0 MAX_AUK_KA=0.0 MAX_AB_ALT=0.0 MAX_AUK_SK=0 MIN_AUK_SK=0 UZST_TIP=lp UZST_TIP_A= MIN_APZELD=0 MAX_SKL_PL=0.0 MIN_SKL_PL=0.0 APRASYM= VAIZD=G2 SL=b_mstd_dp_reglam_z |
| 2 | dp_riba | | Plotas: 0,3403ha | REGLAMENT= SL=b_mstd_dp_riba |

Sutartiniai ženklai

 Planuojama teritorija



















Objektas (taškinis), kuriam nustatoma nauja arba naikinama SŽNS

TER_KODAS,BUSENA

-  (105) Branduoliniai objektai
-  (108) Naftos įrenginiai
-  (110) Suskystintų dujų įrenginiai
-  (114) Gamybiniai objektai
-  (117) Geodezinis ženklas
-  (119) Kultūros objektai
-  (122) Vandens stotis
-  (127) Gamtos paveldo objektas
-  (129) Meteorologinis radiolokatorius
-  (150) Komunaliniai objektai
-  (154) Valstybės sienos apsaugos objektas
-  (155) Radiolokatorius
-  (156) Krašto apsaugos objektas
-  (162) Valstybės saugumo departamento saugomas objektas
-  (165) Aerodromai
-  (169) Vadovybės apsaugos tarnybos saugomas objektas
-  Naikinamas SŽNS formuojantis objektas
-  Kiti objektai
-  Statybos riba
-  Statybos linija













Objektas (linijinis), kuriam nustatoma arba naikinama SŽNS











TER_KODAS,BUSENA

-  (101) Ryšių tinklai
-  (102) Kelias, gatvė
-  (103) Geležinkelis
-  (106) Elektros tinklai
-  (107) Magistralinio dujotiekio tinklai
-  (109) Dujotiekio tinklai
-  (121) Melioracijos statiniai
-  (148) Šilumos tinklai
-  (149) Vandentiekio tinklai
-  (150) Komunaliniai tinklai
-  Naikinamas SŽNS formuojantis objektas
-  Kitos reikšmės
-  Statybos zona
-  Požeminio užstatymo zona
-  Pastatų ir (ar) turinčių stogą inžinerinių statinių konsolinių pastatų dalių zona
-  Inžinerinių komunikacijų koridorius
-  Servitutai
-  Suformuoti žemės sklypai

Objektas (plotinis), kuriam nustatoma arba naikinama SŽNS



















































TER_KODAS,BUSENA

-  Naikinamas SŽNS objektas
-  (101) Viešųjų ryšių infrastruktūros statiniai ir įrenginiai
-  (102) Keliai, susisiekimo komunikacijos
-  (103) Geležinkelis
-  (105) Branduoliniai objektai
-  (106) Elektros įrenginiai (statiniai),
-  (107) Magistralinių dujotiekių ir naftotiekių įrenginiai ir statiniai
-  (108) Naftos įrenginiai ir statiniai
-  (109) Dujotiekių ir naftotiekių įrenginiai ir statiniai
-  (110) Dujų įrenginiai ir statiniai
-  (114) Gamybos objektai
-  (115) Pastatai, kuriuose laikomi ūkiniai gyvūnai

-  (118) Meteorologinė aikštelė
-  (119) Kultūros paveldo objektai
-  (121) Melioracijos įrenginiai
-  (122) Vandens stotis
-  (125) Molėtų observatorija
-  (148) Šilumos tinklų statiniai ir įrenginiai
-  (149) Vandens infrastruktūros statiniai ir įrenginiai
-  (150) Komunaliniai objektai
-  (165) Aerodromai
-  Kitos reikšmės

SŽNS

TER_KODAS, BUSENA

-  Ryšių linijų AZ (101)
-  Kelių AZ (102)
-  Geležinkelio AZ (103)
-  Klaipėdos uosto AZ (104)
-  Branduolinių objektų SAZ (105)
-  Elektros linijų AZ (106)
-  Magistralinių dujotiekių AZ (107)
-  Naftos įreng AZ (108)
-  Dujotiekių AZ (109)
-  Suskystintų dujų įreng AZ (110)
-  Biosferos rezervatai (112)
-  Biosferos poligonai (113)
-  Gamybinių objektų SAZ (114)
-  Pastatuso laikomų ūkinių gyvulių SAZ (115)
-  Pajūrio juosta (116)
-  Geodezinių ženklų AZ (117)
-  Meteorologinių aikštelių AZ (118)
-  Kultūros objektų teritorijų AZ (119)
-  Požeminių H2O vandenviečių AZ (120)
-  Melioracijos sistemos (121)
-  Vandens stočių AZ (122)
-  Žemės gelmių išteklių telkinių AZ (123)
-  Karstinis regionas (124)
-  Molėtų observatorijos AZ (125)
-  Miško žemė (126)
-  Gamtos paveldo objektų teritorijos (127)
-  Vandens telkiniai (128)
-  Meteorologinių radiolokatorių AZ (129)
-  Pelkės ir šaltiniai (130)
-  Natūralios ganyklos (131)
-  Kultūriniai draustiniai (111)
-  Gamtiniai ir kompleksiniai draustiniai (132)
-  Teriologiniai, herpetologiniai, entomologiniai draustiniai (133)
-  Kraštovaizdžio draustiniai (135)
-  Geologiniai draustiniai (136)
-  Geomorfologiniai draustiniai (137)
-  Telmologiniai draustiniai (138)
-  Hidrografiniai draustiniai (139)
-  Pedologiniai draustiniai (140)
-  Botaniniai draustiniai (141)
-  Zoologiniai draustiniai (142)
-  Ornitologiniai draustiniai (143)
-  Ichtologiniai draustiniai (144)
-  Botaniniai-zoologiniai draustiniai (145)
-  Genetiniai draustiniai (160)
-  Talasologiniai draustiniai (161)
-  Valstybiniai parkai (134)
-  Rezervatų AZ (146)
-  Gamtos paminklų AZ (147)
-  Šilumos tinklų AZ (148)
- Vandentiekio infrastruktūros AZ (149)
- Komunalinių objektų SAZ (150)

| | |
|--|--|
| | Biosferos rezervatų AZ (151) |
| | Dirvožemio apsauga (152) |
| | Valstybinių parkų AZ (153) |
| | Valstybės sienos objektų ir įrenginių AZ (154) |
| | Radiolokatorių AZ (155) |
| | Krašto apsaugos objektų AZ (156) |
| | Kultūriniai rezervatai (157) |
| | Gamtiniai rezervatai (158) |
| | Žuvininkystės tvenkinių AZ (159) |
| | VSD saugomų objektų AZ (162) |
| | Vandens telkinių AZ (163) |
| | Vandens telkinių AJ (164) |
| | Aerodromo AZ (165) |
| | Aerodromo triukšmo AZ (166) |
| | Juodligės židinių AZ (167) |
| | Potvynių teritorijos (168) |
| | Vadovybės apsaugos tarnybos objektų AZ (169) |
| | Teritorijos su statybos apribojimais (170) |
| | Magistralinių dujotiekių teritorijos (171) |
| | Naikinamas SŽNS |
| | Kitos reikšmės |

Teritorijos naudojimo reglamentas

Naudojimo būdas

| | |
|--|---|
| | (Z1) Mėgėjų sodų žemės sklypai |
| | (Z5) Sodininkų bendrijų bendrojo naudojimo žemės sklypai |
| | (Z2) Specializuotų sodininkystės, gėlininkystės, šiltnamių, medelynų ir kitų specializuotų ūkių |
| | (Z3) Rekreacinio naudojimo žemės sklypai |
| | (Z4) Kiti žemės ūkio paskirties žemės sklypai |
| | (M1) Ekosistemų apsaugos miškų sklypai |
| | (M2) Rekreacinių miškų sklypai |
| | (M3) Apsauginių miškų sklypai |
| | (M4) Ūkinių miškų sklypai |
| | (C1) Gamtinių rezervatų žemės sklypai |
| | (C2) Kultūros paveldo objektų žemės sklypai |
| | (H1) Ūkinei veiklai naudojami vandens telkiniai |
| | (H2) Rekreaciniai vandens telkiniai |
| | (H3) Ekosistemas saugantys vandens telkiniai |
| | (H4) Bendrojo naudojimo vandens telkiniai |
| | (G1) Vienbučių ir dvibučių gyvenamųjų pastatų teritorijos |
| | (G2) Daugiabučių gyvenamųjų pastatų ir bendrabučių teritorijos |
| | (V) Visuomeninės paskirties teritorijos |
| | (P) Pramonės ir sandėliavimo objektų teritorijos |
| | (K) Komerinės paskirties objektų teritorijos |
| | (I1) Susisiekimo ir inžinerinių komunikacijų aptarnavimo objektų teritorijos |
| | (I2) Susisiekimo ir inžinerinių tinklų koridorių teritorijos |
| | (B) Bendro naudojimo (miestų, miestelių ir kaimų ar savivaldybių bendro naudojimo) teritorijos |
| | (N) Naudingųjų iškasenų teritorijos |
| | (R) Rekreacinės teritorijos |
| | (A1) Teritorijos krašto apsaugos tikslams |
| | (S) Atliekų saugojimo, rūšiavimo ir utilizavimo (sąvartynai) teritorijos |
| | (A2) Teritorijos valstybės sienos apsaugos tikslams |
| | (E) Atskirųjų želdynų teritorijos |
| | Kita |

Žemėlapyje naudojamų duomenų autorių teisės



GDR10LT – Lietuvos Respublikos teritorijos M 1:10 000 georeferencinių erdvinį duomenų rinkinys
 © Nacionalinė žemės tarnyba prie Žemės ūkio ministerijos ORT10LT – Lietuvos Respublikos teritorijos M 1:10 000 skaitmeninis rastrinis ortofotografinis žemėlapis © Nacionalinė žemės tarnyba prie Žemės ūkio ministerijos