

Smilgių miestelio teritorijos bendrojo plano koregavimas Nr. K-VT-66-24-1414

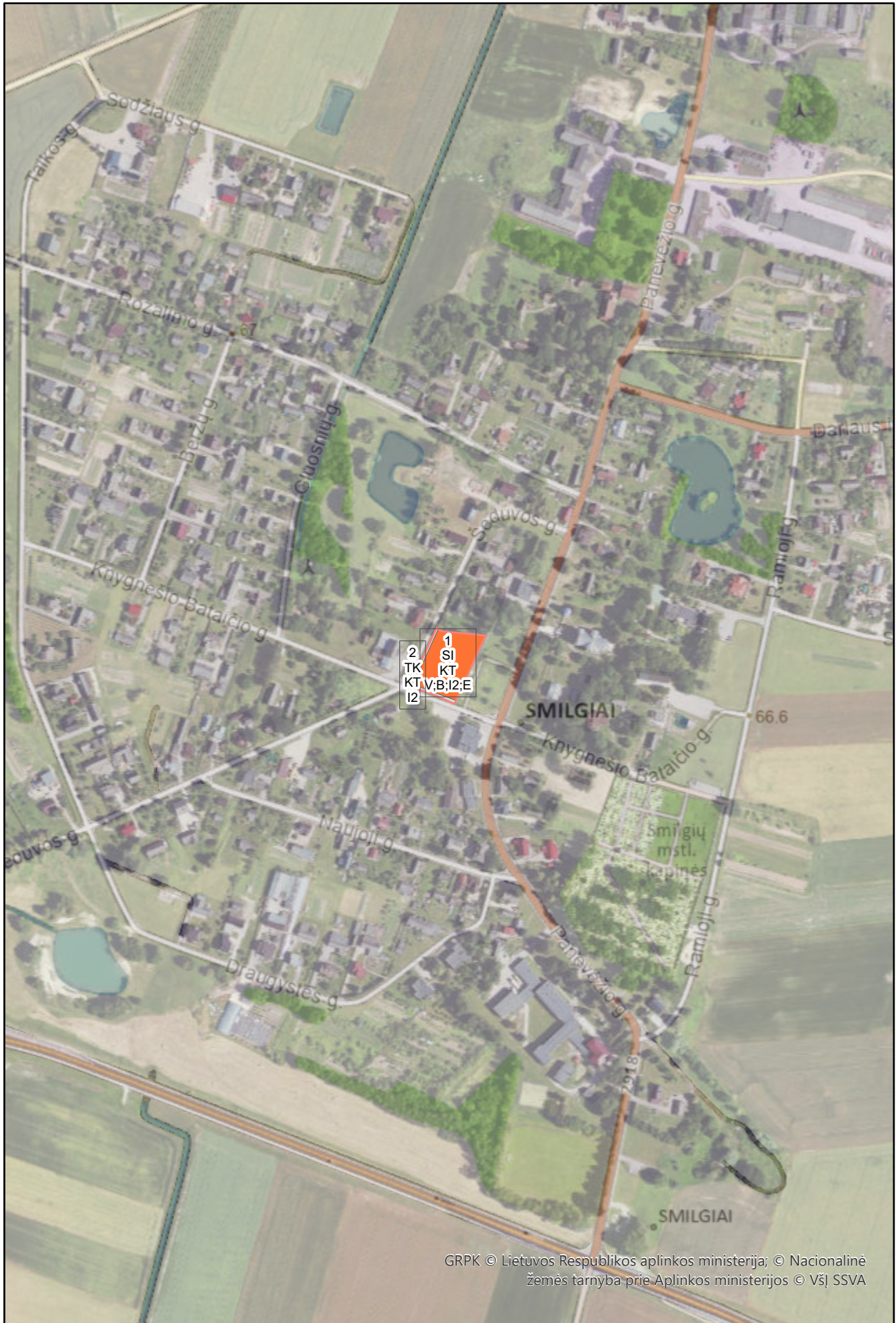
Brėžinys suformuotas automatiškai TPDRIS sistemoje: 2025-04-02 13:37
Dokumento identifikatorius: 33340882

Planuojama teritorija: 0,2948 ha

Planavimo rūšis: Kompleksinis, Savivaldybės dalies bendrasis planas M 1:2000

Situacijos schema, lapų išdėstymas




















Eil. Nr.	Objekto tipas	Numeris TPD	Vieta, dydis	Atributinė informacija
2	dp_reglam_z	1	Plotas: 0,2724ha	NR=1 NAUD_TIP=SI PAGR_PASK=KT NAUD_BUD=V;B;I2;E MAX_INTENS=1.600000023841858 MAX_TANKIS=60 MAX_TU_TAN=0 MIN_AUK_M=0.0 MAX_AUK_M=12.0 MAX_AUK_KA=0.0 MAX_AB_ALT=0.0 MAX_AUK_SK=0 MIN_AUK_SK=0 UZST_TIP=lp UZST_TIP_A= MIN_APZELD=0 MAX_SKL_PL=0.0 MIN_SKL_PL=0.0 APRASYM= VAIZD=V SL=b_mstd_dp_reglam_z
1	dp_reglam_z	2	Plotas: 0,0224ha	NR=2 NAUD_TIP=TK PAGR_PASK=KT NAUD_BUD=I2 MAX_INTENS=0.0 MAX_TANKIS=0 MAX_TU_TAN=0 MIN_AUK_M=0.0 MAX_AUK_M=0.0 MAX_AUK_KA=0.0 MAX_AB_ALT=0.0 MAX_AUK_SK=0 MIN_AUK_SK=0 UZST_TIP= UZST_TIP_A= MIN_APZELD=0 MAX_SKL_PL=0.0 MIN_SKL_PL=0.0 APRASYM= VAIZD=I2 SL=b_mstd_dp_reglam_z
3	dp_riba		Plotas: 0,2948ha	REGLAMENT= SL=b_mstd_dp_riba

Sutartiniai ženklai

 Planuojama teritorija



















Objektas (taškinis), kuriam nustatoma nauja arba naikinama SŽNS

TER_KODAS,BUSENA

-  (105) Branduoliniai objektai
-  (108) Naftos įrenginiai
-  (110) Suskystintų dujų įrenginiai
-  (114) Gamybiniai objektai
-  (117) Geodezinis ženklas
-  (119) Kultūros objektai
-  (122) Vandens stotis
-  (127) Gamtos paveldo objektas
-  (129) Meteorologinis radiolokatorius
-  (150) Komunaliniai objektai
-  (154) Valstybės sienos apsaugos objektas
-  (155) Radiolokatorius
-  (156) Krašto apsaugos objektas
-  (162) Valstybės saugumo departamento saugomas objektas
-  (165) Aerodromai
-  (169) Vadovybės apsaugos tarnybos saugomas objektas
-  Naikinamas SŽNS formuojantis objektas
-  Kiti objektai
-  Statybos riba
-  Statybos linija













Objektas (linijinis), kuriam nustatoma arba naikinama SŽNS











TER_KODAS,BUSENA

-  (101) Ryšių tinklai
-  (102) Kelias, gatvė
-  (103) Geležinkelis
-  (106) Elektros tinklai
-  (107) Magistralinio dujotiekio tinklai
-  (109) Dujotiekio tinklai
-  (121) Melioracijos statiniai
-  (148) Šilumos tinklai
-  (149) Vandentiekio tinklai
-  (150) Komunaliniai tinklai
-  Naikinamas SŽNS formuojantis objektas
-  Kitos reikšmės
-  Statybos zona
-  Požeminio užstatymo zona
-  Pastatų ir (ar) turinčių stogą inžinerinių statinių konsolinių pastatų dalių zona
-  Inžinerinių komunikacijų koridorius
-  Servitutai
-  Suformuoti žemės sklypai

Objektas (plotinis), kuriam nustatoma arba naikinama SŽNS



















































TER_KODAS,BUSENA

-  Naikinamas SŽNS objektas
-  (101) Viešųjų ryšių infrastruktūros statiniai ir įrenginiai
-  (102) Keliai, susisiekimo komunikacijos
-  (103) Geležinkelis
-  (105) Branduoliniai objektai
-  (106) Elektros įrenginiai (statiniai),
-  (107) Magistralinių dujotiekių ir naftotiekių įrenginiai ir statiniai
-  (108) Naftos įrenginiai ir statiniai
-  (109) Dujotiekių ir naftotiekių įrenginiai ir statiniai
-  (110) Dujų įrenginiai ir statiniai
-  (114) Gamybos objektai
-  (115) Pastatai, kuriuose laikomi ūkiniai gyvūnai

-  (118) Meteorologinė aikštelė
-  (119) Kultūros paveldo objektai
-  (121) Melioracijos įrenginiai
-  (122) Vandens stotis
-  (125) Molėtų observatorija
-  (148) Šilumos tinklų statiniai ir įrenginiai
-  (149) Vandens infrastruktūros statiniai ir įrenginiai
-  (150) Komunaliniai objektai
-  (165) Aerodromai
-  Kitos reikšmės

SŽNS

TER_KODAS, BUSENA

-  Ryšių linijų AZ (101)
-  Kelių AZ (102)
-  Geležinkelio AZ (103)
-  Klaipėdos uosto AZ (104)
-  Branduolinių objektų SAZ (105)
-  Elektros linijų AZ (106)
-  Magistralinių dujotiekių AZ (107)
-  Naftos įreng AZ (108)
-  Dujotiekių AZ (109)
-  Suskystintų dujų įreng AZ (110)
-  Biosferos rezervatai (112)
-  Biosferos poligonai (113)
-  Gamybinių objektų SAZ (114)
-  Pastatuso laikomų ūkinių gyvulių SAZ (115)
-  Pajūrio juosta (116)
-  Geodezinių ženklų AZ (117)
-  Meteorologinių aikštelių AZ (118)
-  Kultūros objektų teritorijų AZ (119)
-  Požeminių H2O vandenviečių AZ (120)
-  Melioracijos sistemos (121)
-  Vandens stočių AZ (122)
-  Žemės gelmių išteklių telkinių AZ (123)
-  Karstinis regionas (124)
-  Molėtų observatorijos AZ (125)
-  Miško žemė (126)
-  Gamtos paveldo objektų teritorijos (127)
-  Vandens telkiniai (128)
-  Meteorologinių radiolokatorių AZ (129)
-  Pelkės ir šaltiniai (130)
-  Natūralios ganyklos (131)
-  Kultūriniai draustiniai (111)
-  Gamtiniai ir kompleksiniai draustiniai (132)
-  Teriologiniai, herpetologiniai, entomologiniai draustiniai (133)
-  Kraštovaizdžio draustiniai (135)
-  Geologiniai draustiniai (136)
-  Geomorfologiniai draustiniai (137)
-  Telmologiniai draustiniai (138)
-  Hidrografiniai draustiniai (139)
-  Pedologiniai draustiniai (140)
-  Botaniniai draustiniai (141)
-  Zoologiniai draustiniai (142)
-  Ornitologiniai draustiniai (143)
-  Ichtologiniai draustiniai (144)
-  Botaniniai-zoologiniai draustiniai (145)
-  Genetiniai draustiniai (160)
-  Talasologiniai draustiniai (161)
-  Valstybiniai parkai (134)
-  Rezervatų AZ (146)
-  Gamtos paminklų AZ (147)
-  Šilumos tinklų AZ (148)
- Vandentiekio infrastruktūros AZ (149)
- Komunalinių objektų SAZ (150)

	Biosferos rezervatų AZ (151)
	Dirvožemio apsauga (152)
	Valstybinių parkų AZ (153)
	Valstybės sienos objektų ir įrenginių AZ (154)
	Radiolokatorių AZ (155)
	Krašto apsaugos objektų AZ (156)
	Kultūriniai rezervatai (157)
	Gamtiniai rezervatai (158)
	Žuvininkystės tvenkinių AZ (159)
	VSD saugomų objektų AZ (162)
	Vandens telkinių AZ (163)
	Vandens telkinių AJ (164)
	Aerodromo AZ (165)
	Aerodromo triukšmo AZ (166)
	Juodligės židinių AZ (167)
	Potvynių teritorijos (168)
	Vadovybės apsaugos tarnybos objektų AZ (169)
	Teritorijos su statybos apribojimais (170)
	Magistralinių dujotiekių teritorijos (171)
	Naikinamas SŽNS
	Kitos reikšmės

Teritorijos naudojimo reglamentas

Naudojimo būdas

	(Z1) Mėgėjų sodų žemės sklypai
	(Z5) Sodininkų bendrijų bendrojo naudojimo žemės sklypai
	(Z2) Specializuotų sodininkystės, gėlininkystės, šiltnamių, medelynų ir kitų specializuotų ūkių
	(Z3) Rekreacinio naudojimo žemės sklypai
	(Z4) Kiti žemės ūkio paskirties žemės sklypai
	(M1) Ekosistemų apsaugos miškų sklypai
	(M2) Rekreacinių miškų sklypai
	(M3) Apsauginių miškų sklypai
	(M4) Ūkinių miškų sklypai
	(C1) Gamtinių rezervatų žemės sklypai
	(C2) Kultūros paveldo objektų žemės sklypai
	(H1) Ūkinei veiklai naudojami vandens telkiniai
	(H2) Rekreaciniai vandens telkiniai
	(H3) Ekosistemas saugantys vandens telkiniai
	(H4) Bendrojo naudojimo vandens telkiniai
	(G1) Vienbučių ir dvibučių gyvenamųjų pastatų teritorijos
	(G2) Daugiabučių gyvenamųjų pastatų ir bendrabučių teritorijos
	(V) Visuomeninės paskirties teritorijos
	(P) Pramonės ir sandėliavimo objektų teritorijos
	(K) Komerinės paskirties objektų teritorijos
	(I1) Susisiekimo ir inžinerinių komunikacijų aptarnavimo objektų teritorijos
	(I2) Susisiekimo ir inžinerinių tinklų koridorių teritorijos
	(B) Bendro naudojimo (miestų, miestelių ir kaimų ar savivaldybių bendro naudojimo) teritorijos
	(N) Naudingųjų iškasenų teritorijos
	(R) Rekreacinės teritorijos
	(A1) Teritorijos krašto apsaugos tikslams
	(S) Atliekų saugojimo, rūšiavimo ir utilizavimo (sąvartynai) teritorijos
	(A2) Teritorijos valstybės sienos apsaugos tikslams
	(E) Atskirųjų želdynų teritorijos
	Kita

Žemėlapyje naudojamų duomenų autorių teisės



GDR10LT – Lietuvos Respublikos teritorijos M 1:10 000 georeferencinių erdvinį duomenų rinkinys
 © Nacionalinė žemės tarnyba prie Žemės ūkio ministerijos ORT10LT – Lietuvos Respublikos teritorijos M 1:10 000 skaitmeninis rastrinis ortofotografinis žemėlapis © Nacionalinė žemės tarnyba prie Žemės ūkio ministerijos