

Teritorija: Panevėžio raj. sav., Karsakiškio sen., Rodūnėlės k.

Kad. Nr. 6622/0001:0080

Nr.ZSFP -148881

### AIŠKINAMASIS RAŠTAS

**Planavimo objektas** –privatus žemės sklypas, esantis Panevėžio apskr., Panevėžio rajono sav. Karsakiškio sen., Rodūnėlės k., kadastro Nr. 6622/0001:0080.

**Planavimo iniciatorius** – N. B.

**Planavimo organizatorius** – Panevėžio rajono savivaldybės administracijos Direktorius.

**Žemės sklypo formavimo ir pertvarkymo projektas rengiamas vadovaujantis šiais dokumentais:**

Žemės sklypų formavimo ir pertvarkymo projektas, rengiamas vadovaujantis Lietuvos Respublikos žemės įstatymo 32 straipsnio 4 dalies 2 papunkčiu, 40 straipsnio 2 dalimi.

Žemės sklypų formavimo ir pertvarkymo projektų rengimo ir įgyvendinimo taisyklėmis, patvirtintomis Lietuvos Respublikos žemės ūkio ministro ir Lietuvos Respublikos aplinkos ministro 2004 m. spalio 4 d. įsakymu Nr. 3D-452/D1-513 „Dėl Žemės sklypų formavimo ir pertvarkymo projektų rengimo ir įgyvendinimo taisyklių patvirtinimo“.

Projekto iniciatoriaus E.S. 2024-09-17 pateiktu prašymu.

Panevėžio rajono savivaldybės administracijos direktoriaus 2024 m. spalio 1 d. įsakymu Nr. A - 381 „Dėl žemės sklypo formavimo ir pertvarkymo projekto rengimo.“

Panevėžio rajono savivaldybės administracijos Architektūros skyriaus 2024 m. spalio 8 d. Nr. TP.164-24-Ž pateiktais „Žemės sklypų formavimo ir pertvarkymo projekto rengimo reikalavimais“.

Panevėžio rajono savivaldybės teritorijos bendruoju planu patvirtintu Panevėžio rajono savivaldybės Tarybos 2008-07-03 sprendimu Nr. T-154 (reg. Nr. 000661001024)

Žemės naudojimo būdų turinio aprašo, patvirtinto Lietuvos Respublikos Žemės ūkio ministro ir Lietuvos Respublikos aplinkos ministro 2005 m. sausio 20 d. įsakymu Nr. 3D-37/D1-1-40.

Lietuvos Respublikos specialiųjų žemės naudojimo sąlygų įstatymu 2019 m. birželio 6 d. Nr. XIII - 2166.

Kitais teritorijų planavimą reglamentuojančiais aktais.

**Rengiant projektą panaudoti duomenys:**

- Lietuvos Respublikos teritorijų planavimo dokumentų registro duomenys;
- Georeferencinio pagrindo kadastro duomenys;
- Planuojamos teritorijos M 1:10 000 skaitmeninis rastrinis ortofotografinis žemėlapis;
- Lietuvos Respublikos teritorijos M 1:10 000 žemių melioracinės būklės ir užmirkimo erdvinių duomenų rinkinys;
- Planuojamos teritorijos M 1:10 000 specialiųjų žemės naudojimo sąlygų erdvinių duomenų rinkinys;
- Teritorijoje esamų žemės sklypų Nekilnojamojo turto registro ir Nekilnojamojo turto kadastro duomenys;
- Lietuvos Respublikos saugomų teritorijų valstybės kadastro ir Kultūros vertybių registro duomenys.

**Žemės sklypo projekto rengimo tikslai:** rengti žemės sklypo formavimo ir pertvarkymo projektą, kurio tikslas - pertvarkyti žemės ūkio paskirties žemės sklypą, esantį Panevėžio r. sav. , Karsakiškio sen., Rodūnėlės k., kadastro Nr. 6622/0001:0080, padalyti žemės sklypą į atskirus žemės sklypus. Pertvarkymo projekto rengimo pagrindas- Panevėžio rajono savivaldybės administracijos direktoriaus 2024 m. spalio 1 d. įsakymas Nr. A-381 „Dėl žemės sklypo formavimo ir pertvarkymo projekto rengimo“.

**Projekto uždaviniai:** padalyti į du atskirus žemės sklypus.

**Esamos būklės analizė**

Nagrinėjama teritorija yra Panevėžio rajono sav., Karsakiškio sen., Rodūnėlės k.

Žemės sklypo (projektinis Nr. 1) kadastro Nr. 6622/0001:0080 plotas – 31,7625 ha. Žemės sklypo pagrindinė naudojimo paskirtis – **žemės ūkio**. Privačiame žemės sklype pagal

Nekilnojamojo turto registre įregistruotą turtą 1998-10-17 Registro Nr. 66/21728 **įregistruotų statinių nėra**. Žemės sklype (projektinis skl. Nr.1, kadastro Nr. 6622/0001:0080) pagal nekilnojamojo turto registro duomenų bazės išrašą žemės naudmenos pasiskirto taip: ariama žemė 31,4236 ha, kelių - 0,0398 ha, vandens telkinių – 0,0079 ha, kitos žemės – 0,2912 ha.

Privatus žemės sklypas (projektinis skl. Nr. 1, kad. Nr. 6622/0001:0080) ribojasi: šiaurinėje dalyje su vietinės reikšmės keliu 5 m pl. Nr. KAR – 168 III kategorijos ir žemės sklypais kad. Nr. 6622/0001:0195 ir kad. Nr. 6622/0001:0392, rytinėje ir pietinėje dalyje – su žemės sklypais kadastro Nr. 66220001:0542 ir 6622/0001:0062, pietinėje dalyje su žemės sklypais kad. Nr. 6622/0001:0349, kad. Nr. 6622/0001:0032 ir kad. Nr. 6622/0001:0348, vakarinėje dalyje su V.Ž. (keliu 4m pl.). Pertvarkomame žemės sklype yra įsiterpęs žemės sklypas kad. Nr. 6622/0001:0049 privažiuojama iki šio žemės sklypo numatomu servitutinių keliu S-214 Kelio servitutas – teisė važiuoti transporto priemonėmis, naudotis pėsčiųjų taku, varyti galvijus (tarnaujantis).

Pagal nekilnojamojo turto registro duomenų bazės išrašą žemės sklypas kadastro Nr. 6622/0001:0080, projektinis skl. Nr. 1 patenka į teritorijas, kuriose yra taikomos specialiosios žemės naudojimo sąlygos:

106 - Elektros tinklų apsaugos zonos, (III skyrius, ketvirtasis skirsnis) plotas 0,0406 ha;

121 - Melioruotos žemės ir melioracijos statinių apsaugos zonos (VI skyrius, antrasis skirsnis) plotas 26,7861 ha;

163 – Paviršinių vandens telkinių apsaugos zonos (VI skyrius, septintasis skirsnis) plotas 4,8077 ha;

Žemės sklypui kad. Nr. 6622/0001:0080 buvo nurodytas 33 apribojimas – Rekreacinės teritorijos - 0,2027 ha, bet vadovaujantis Lietuvos Respublikos žemės ūkio ministro 2019 m. gruodžio 16 d. įsakymu Nr. 3D-700, apribojimas 33 – Rekreacinės teritorijos buvo panaikintas.

**Žemės sklype kadastro Nr. 6622/0001:0080 numatomas servitutas 214 – Kelio servitutas – teisė važiuoti transporto priemonėmis, naudotis pėsčiųjų taku, varyti galvijus (tarnaujantis daiktas) 4 m pl. 0,398 ha plotas .**

**Žemės sklypo pertvarkymo projekto sprendiniai**

Projekto sprendinių brėžinys parengtas naudojantis Nekilnojamojo turto kadastro ir Nekilnojamojo turto registro duomenimis, specialiųjų žemės naudojimo sąlygų erdvinių duomenų rinkinių bei įvertinus planuojamai teritorijai taikomų galiojančių atitinkamo lygmens teritorijų planavimo dokumentų sprendinius.

**Formavimo pagrindas.** Panevėžio rajono savivaldybės administracijos direktoriaus 2024 m. spalio 1 d. įsakymas Nr. A-381 „Dėl žemės sklypo formavimo ir pertvarkymo projekto rengimo“.

### **Projektinis sklypas Nr. 2**

Po pertvarkymo numatoma žemės sklypo projektinis Nr. 2 pagrindinė naudojimo paskirtis – žemės ūkio paskirties žemė (**Z**), naudojimo būdas – kiti žemės ūkio paskirties žemės sklypai (**Z4**).

Po pertvarkymo žemės sklypo formavimo ir pertvarkymo projekto naudmenų eksplikacijoje projektinis Nr. 2 plotas – 18,9430 ha, kurį sudaro ariama žemė - 18,6042 ha, vandens telkiniai – 0,0079 ha, želdiniai – 0,2679 ha, kita žemė – 0,0232 ha, servitutinis kelias – 0,0398 ha.

Pertvarkomas žemės sklypas projektinis Nr. 2 ribojasi: gretimybėje nuo 6 iki 24 su vietinės reikšmės keliu 5m pl. kelio Nr.KAR-168 III kategorija, gretimybėje nuo 24 iki 25 - su sklypu kadastro Nr. 6622/0001:0195, gretimybėje nuo 25 iki 26 su sklypu kadastro Nr. 6622/0001:0392, gretimybėje nuo 26 iki 27 sklypu kadastro Nr. 6622/0001:0542, gretimybėje nuo 27 iki 28 su žemės sklypu kadastro Nr. 6622/0001:0062, gretimybėje nuo 28 iki 4 su žemės sklypu projektinis Nr. 3, gretimybėje nuo 4 iki 6 – su valstybine žeme keliu 4 m pl. , gretimybėje 33-34-35-36-37-38-39-40-33 su žemės sklypu kad. Nr. 6622/0001:0049.

Žemės sklype projektinis Nr. 2 siūlomos nustatyti specialiosios žemės ir miško naudojimo sąlygos:

106 - Elektros tinklų apsaugos zonos, (III skyrius, ketvirtasis skirsnis) plotas 0,0406 ha;

121 - Melioruotos žemės ir melioracijos statinių apsaugos zonos (VI skyrius, antrasis skirsnis) plotas 15,6922 ha;

152 – Dirvožemio apsauga, žemės ūkio paskirties žemės sklypuose ( VI skyrius, keturioliktasis skirsnis) plotas 18,9430 ha.

163 – Paviršinių vandens telkinių apsaugos zonos (VI skyrius, septintasis skirsnis) plotas 2,9549 ha.

Žemės sklype projektinis Nr. 2 statinių nėra.

Pertvarkomam žemės sklypui Nr. 2 įvažiavimas į žemės sklypą ir įvažiavimas iki žemės sklypo kad. Nr. 6622/0001:0049 numatoma servitutiniu keliu. S-214 - Kelio servitutas – teisė važiuoti transporto priemonėmis, naudotis pėsčiųjų taku, varyti galvijus (tarnaujantis) 4 m pl. 0,398 ha plotas .

### **Projektinis sklypas Nr. 3**

Po pertvarkymo numatoma žemės sklypo projektinis Nr. 3 pagrindinė naudojimo paskirtis – žemės ūkio (Z), naudojimo būdas – kiti žemės ūkio paskirties žemės sklypai (Z4).

Po pertvarkymo žemės sklypo formavimo ir pertvarkymo projekto naudmenų eksplikacijoje projektinis Nr. 3 plotas – 12,8195 ha, kurį sudaro ariama žemė - 12,8195 ha.

Pertvarkomas žemės sklypas projektinis Nr. 3 ribojasi: gretimybėje nuo 1 iki 4 - valstybine žeme keliu 4 m pločio, gretimybėje nuo 4 iki 28 su žemės sklypu projektinis Nr. 2, gretimybėje nuo 28 iki 29 su sklypu kadastro Nr.6622/0001:0062, gretimybėje nuo 29 iki 30 – su žemės sklypu kad. Nr. 6622/0001:0349, gretimybėje nuo 30 iki 32 – su žemės sklypu kad. Nr. 6622/0001:0032, gretimybėje nuo 32 iki 1 – su žemės sklypu kad. Nr. 6622/0001:0348.

Žemės sklype projektinis Nr. 3 siūlomos nustatyti specialiosios žemės ir miško naudojimo sąlygos:

121 - Melioruotos žemės ir melioracijos statinių apsaugos zonos (VI skyrius, antrasis skirsnis) plotas 11,0939 ha;

152 – Dirvožemio apsauga, žemės ūkio paskirties žemės sklypuose ( VI skyrius, keturioliktasis skirsnis) plotas 12,8195 ha.

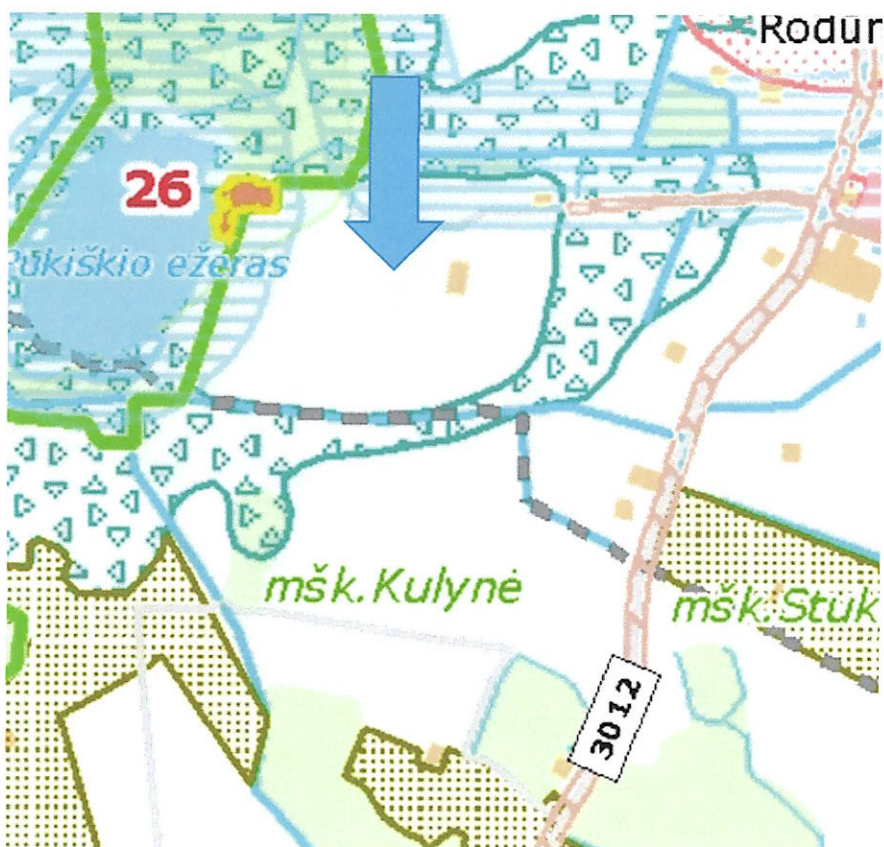
163 – Paviršinių vandens telkinių apsaugos zonos (VI skyrius, septintasis skirsnis) plotas 1,8528 ha.

Žemės sklype projektinis Nr.3 statinių nėra

Pertvarkomas žemės sklypas, kuriam suteikiamas projektinis Nr. 3 ribojasi su valstybine žeme keliu 4m pločio. Numatomas įvažiavimas į žemės sklypą projektinis Nr. 3 nuo kelio 4m pl. žemės sklypo vakarinėje dalyje.



1 pav. Ištrauka iš Panevėžio rajono savivaldybės teritorijos bendrojo plano sprendinių žemės naudojimo ir apsaugos reglamentų brėžinio.



Pagal Panevėžio rajono savivaldybės teritorijos bendrąjį planą, 2008-07-03 patvirtintą Panevėžio rajono savivaldybės tarybos sprendimu Nr.T-154 pertvarkoma teritorija patenka dirbamos žemės teritorijos tipą.

## SUTARTINIAI ŽENKLAI

### Ribos

- Rajono savivaldybės riba
- Seniūnijos riba
- Kadastro vietovės riba
- Regioninio parko riba
- Projektuojama regioninio parko riba
- Projektuojama regioninio parko funkcinės zonos riba
- Valstybinio draustinio riba
- Natura2000 teritorijos riba



Seniūnijos centras



Užstatyta teritorija



Miškas



Dirbama žemė



Sodas



Eksploatuojamas karjeras



Ežeras, tvenkinys



Upė, kanalas



Kultūros paveldo objekto teritorija

## SUSISIEKIMO SISTEMA

### Keliai

- VIA BALTICA
- Magistralinis
- Krašto
- Rajoninis
- Vietinis
- Geležinkelis
- Siaurasis geležinkelis
- Esama degalinė
- Suprojektuota degalinė
- Siūloma degalinė

### Esamos švietimo ir kultūros įstaigos

- Darželis
- Pradinė mokykla
- Pagrindinė mokykla
- Vidurinė mokykla
- Gimnazija



Kultūros centras



Biblioteka



Internetas



Paštas

### Sveikatos priežiūros įstaigos



Ligoninė



Ambulatorija



Medicinos punktas



BPG kabinetas

### Kultūros paveldas

#### Objektai



Piliakalnis



Senovės gyvenimo, laidojimo vieta



Alkakalnis, alkas



Bažnyčia



Sinagoga



Koplyčia



Koplytstulpis



Memorialinė vieta, paminklas



Partizanų slėptuvė, stovykla



Kapinės



Neveikiančios kapinės



Kapas



Namas, sodyba



Senamiestis



Dvaro sodyba



Malūnas



Tiltas



Kiti objektai

### Gamtos paveldo objektai



Akmuo



Medis



Šaltinis



Šaltinis



1 Naujamiesčio akmuo



2 Dėdysis akmuo



3 Akmuo Rapolas



4 Barklainių akmuo



5 Akmuo Velnio Pėda



6 Akmenys Mukolas ir Mukoliukas



7 Banionių akmuo



8 Vilkupio šaltinis



9 Kalnelio dauglakamenė pušis




10 Pakuodžiupių kadagys



## SPRENDINIAI

### VEIKLOS PRIORITETŲ TERITORIJOS






Miškų ūkio paskirties žemė

-  Ekosistemų apsaugos miškai
-  Rekreaciniai miškai
-  Apsauginiai miškai
-  Ūkiniai miškai
-  Valstybinės reikšmės miškas





Projektuojami plotai miškui įveisti








-  plotas < 5 ha
-  plotas >= 5 ha

Gamtinis karkasas







-  Regioninio tarsisteminio stabilizavimo ašys (geoeologinės takoskyros)
-  Rajoninio tarsisteminio stabilizavimo ašys (geoeologinės takoskyros)
-  Rajoniniai ir svarbiausi vietiniai vidinio stabilizavimo mazgai ir juostos
-  Regioniniai ir svarbiausi rajoniniai slėninės bei dubakloninės migracijos koridoriai
-  Rajoniniai ir svarbiausi vietiniai slėninės bei dubakloninės migracijos koridoriai

Statybų plėtros zonos

-  Intensyvaus užstatymo >9 a
-  Vidutinio užstatymo >15 a
-  Mažo intensyvumo užstatymo >25 a
-  Ekstensyvaus užstatymo >40 a

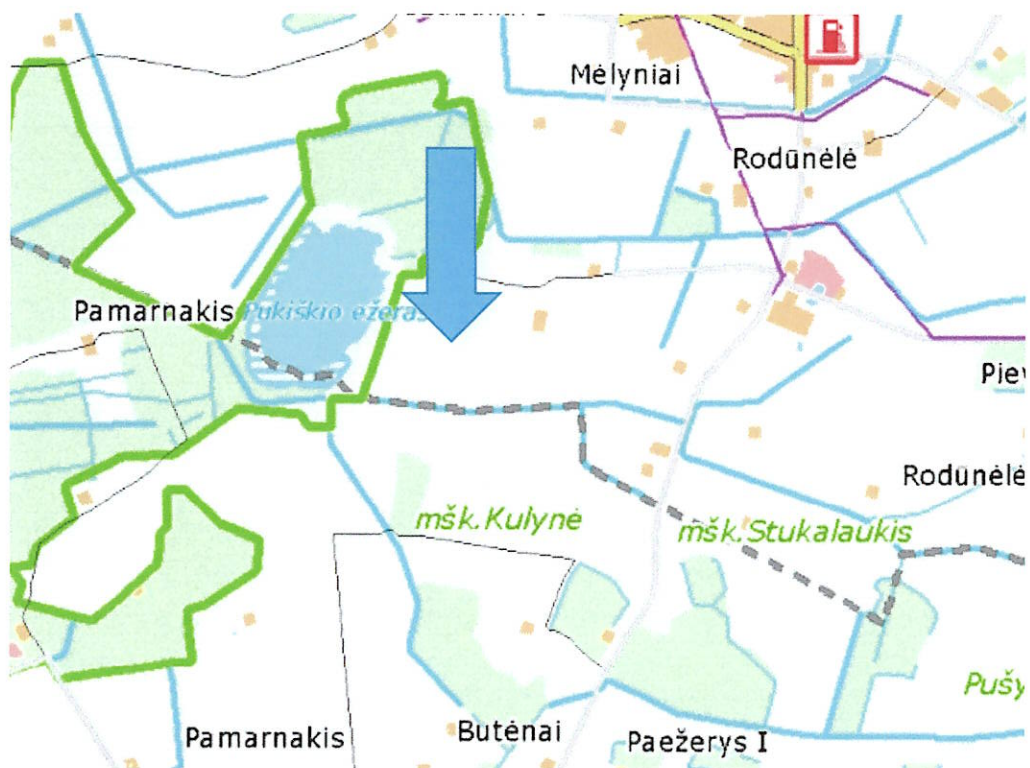
-  Negyvenamos statybos
-  Intensyvi rekreacinė statyba
-  Rekreacinė statyba
-  Specializuota žemės ūkio veikla - medelynas
-  Projektuojamas rekreacinis miškas
-  Kapinių plėtrai rezervuojama teritorija
-  Rezervuojamos visuomenės poreikiams viešo naudojimo poilsio teritorija

### VEIKLOS APRIBOJIMAI

-  Pakeleės infrastruktūros plėtros zona
-  Inžinerinės infrastruktūros koridorius
-  Kultūros paveldo objekto apsaugos zona
-  Naudingųjų iškasenų išžvalgyta teritorija
-  Naudingųjų iškasenų prognozinė teritorija
-  Teritorija, kurioje išplitę karstiniai procesai (nuo 5 iki 20 karstinių smegduobių 100 hektarų plote)
-  Vandens telkinių apsaugos zona
-  Kelio sanitarinės apsaugos zona
-  Sąvartyno apsaugos zona
-  Nuotekų valymo įrenginių apsaugos zona
-  Gyvulininkystės, paukštininkystės įmonės apsaugos zona
-  Aerodromo kliūtis ribojanti zona
-  Elektros oro linijos apsaugos zona
-  Dujotiekio įrenginių apsaugos zona
- Vandenvietės apsaugos zonos**
-  Griežto naudojimo
-  Sugriežtinto naudojimo
-  Apriboto naudojimo
-  Kapinių apsaugos zona
-  Krašto apsaugos sitemos žemės sklypai
-  Hidrometeorologijos stotis (apsaugos zona - 200 m pločio žemės juosta aplink aikštelės ribą)
-  Projektuojamas aplinkkelis
-  Viešųjų paslaugų plėtojimas



PANEVĖŽIO RAJONO SAVIVALDYBĖS TERITORIJOS  
BENDRASIS PLANAS. SPRENDINIAI.  
INŽINERINĖ INFRASTRUKTŪRA IR SUSISIEKIMAS.



2 pav. Ištrauka iš Panevėžio rajono savivaldybės teritorijos bendrojo plano sprendinių inžinerinė infrastruktūra ir susisiekimas brėžinio. Pertvarkoma teritorija ribojasi su vietinės reikšmės 5 m pl. keliu Nr. KAR – 168 III kategorijos.

## SUTARTINIAI ŽENKLAI

### Ribos

- Rajono savivaldybės riba
- Seniūnijos riba
- Kadastro vietovės riba
- Regioninio parko riba
- Projektuojama regioninio parko riba
- Valstybinio draustinio riba
- Natura2000 teritorijos riba

- Užstatyta teritorija
- Miškas
- Dirbama žemė
- Sodas
- Eksploatuojamas karjeras
- Ežeras, tvenkinys
- Upė, kanalas
- Kultūros vertybės teritorija

## Susisiekimo infrastruktūra

- VIA BALTICA
- Magistralinis
- Krašto
- Rajoninis
- Vietinis
- Geležinkelis
- Siaurasis geležinkelis
- Esama degalinė
- Suprojektuota degalinė
- Projektuojamos nacionalinės autoturizmo trasos
- Projektuojamos nacionalinės dviračių trasos
- Autoturizmo trasos
- Dviračių turizmo trasos
- Pėsčiųjų turizmo trasos
- Vandens turizmo trasos

## INŽINERINĖ INFRASTRUKTŪRA

- Savartynas
- Valymo įrenginiai
- Vandenvietė
- Esama priešgaisrinė gelbėjimo tarnyba

### Elektros tinklai

- 35/10 kV galios aukštos įtampos elektros tinklų pastotė
- 110 kV galios aukštos įtampos elektros tinklų pastotė
- 330 kV galios aukštos įtampos elektros tinklų pastotė
- 10 kV įtampos elektros tinklų oro linija
- 35 kV aukštos įtampos elektros tinklų oro linija
- 110 kV aukštos įtampos elektros tinklų oro linija
- 330 kV aukštos įtampos elektros tinklų oro linija
- 35 kV aukštos įtampos elektros tinklų kabelis

### Vandentvarka

- Vandentiekis
- Slėginis nuotekų tinklas
- Savitakinis nuotekų tinklas













### Šilumos ūkis

- Esami CŠT tinklai su apsaugine zona
- Katilinė su vietiniu CŠT tinklu

### Dujotiekis


- Magistralinis dujotiekis (apsaugos zona po 25 m abipus vamzdyno ašies. Dviejų eilių vamzdynų trasos - po 25 m nuo kraštinių vamzdynų ašies)
- Skirstomasis dujotiekis
- 1 vietovės klasės teritorija (200 m į abi puses nuo magistralinio dujotiekio vamzdžio ašies)
- Dujų skirstymo stotis su sanitarine apsaugos zona
- Dujų kompresorių stotis su sanitarine apsaugos zona

### Susisiekimo sistema

-  Projektuojamas aplinkkelis
-  Planuojamas aplinkkelis 2018-2020 m.
-  VIA BALTICA magistralės ašis perspektyvoje
-  Projektuojamas dviračių takas
-  Siūloma degalinė
-  Projektuojamas kempingas
-  Projektuojama poilsio vieta
-  Perspektyvinė dviejų lygių sankryža
-  Perspektyvinė žiedinė sankryža
-  Projektuojamos dviračių trasos (ne kelio juostos ribose)
-  Projektuojamos vandens turizmo trasos
-  Projektuojama priešgaisrinė gelbėjimo tarnyba



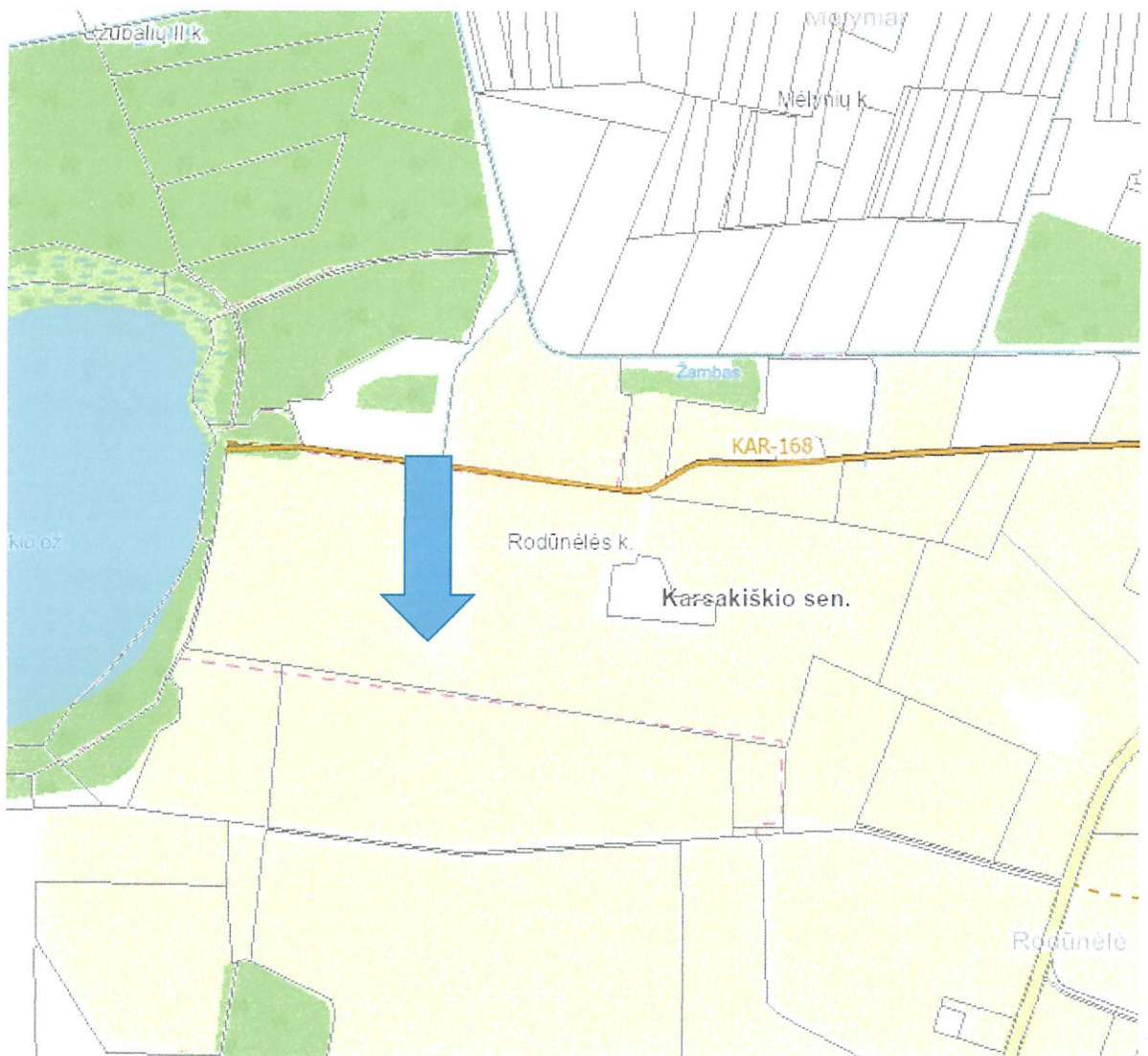
### Ekologiškai švarių ir atsinaujinančių šilumos šaltinių panaudojimo perspektyva

-  Elektros energija
-  Geoterminė energija
-  Saulės energija
-  Mediena ir jos atliekos
-  Šiaudų deginimas
-  Biokuras

# VIETINĖS REIKŠMĖS KELIŲ TINKLO IŠDĖSTYMO ŽEMĖTVARKOS SCHEMA

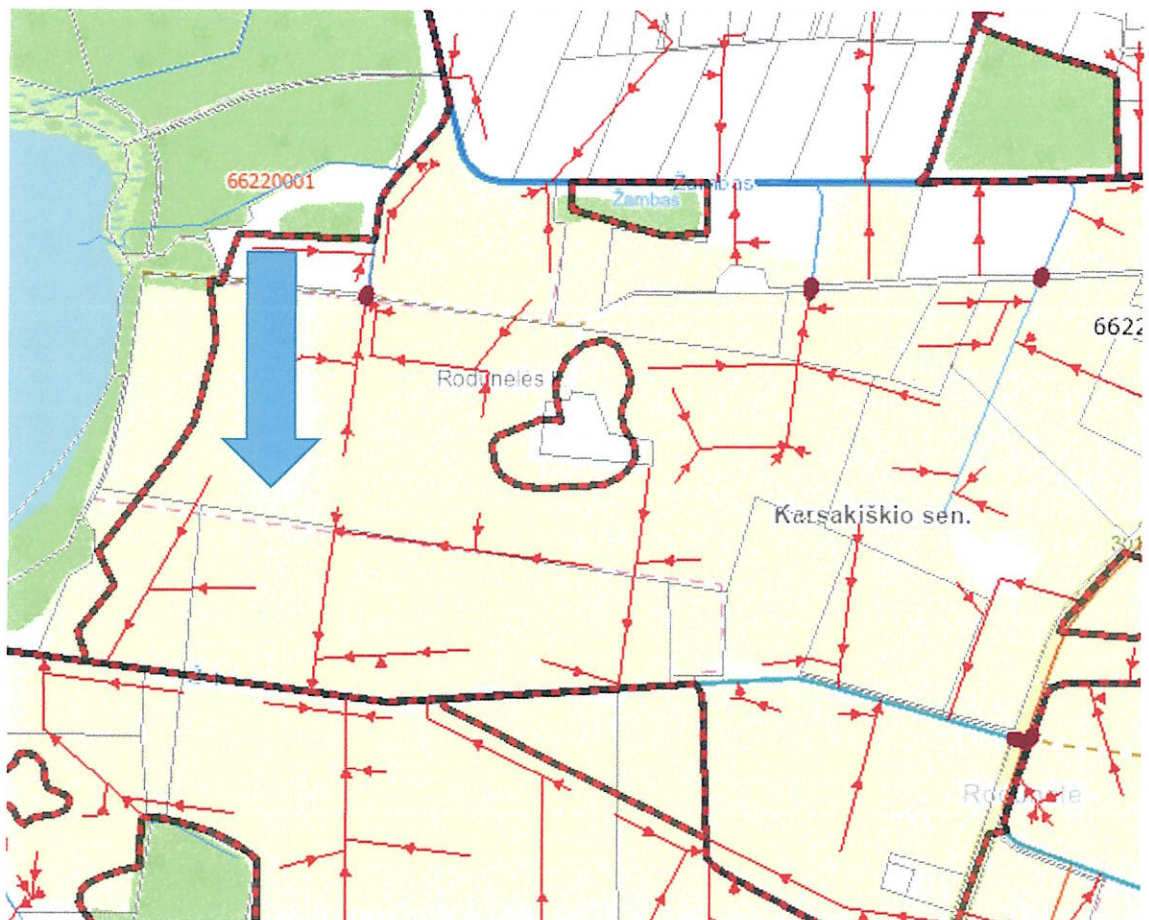
PANEVŽIO APSKRITIS,  
PANEVŽIO RAJONO SAVIVALDYBĖ

1:20000



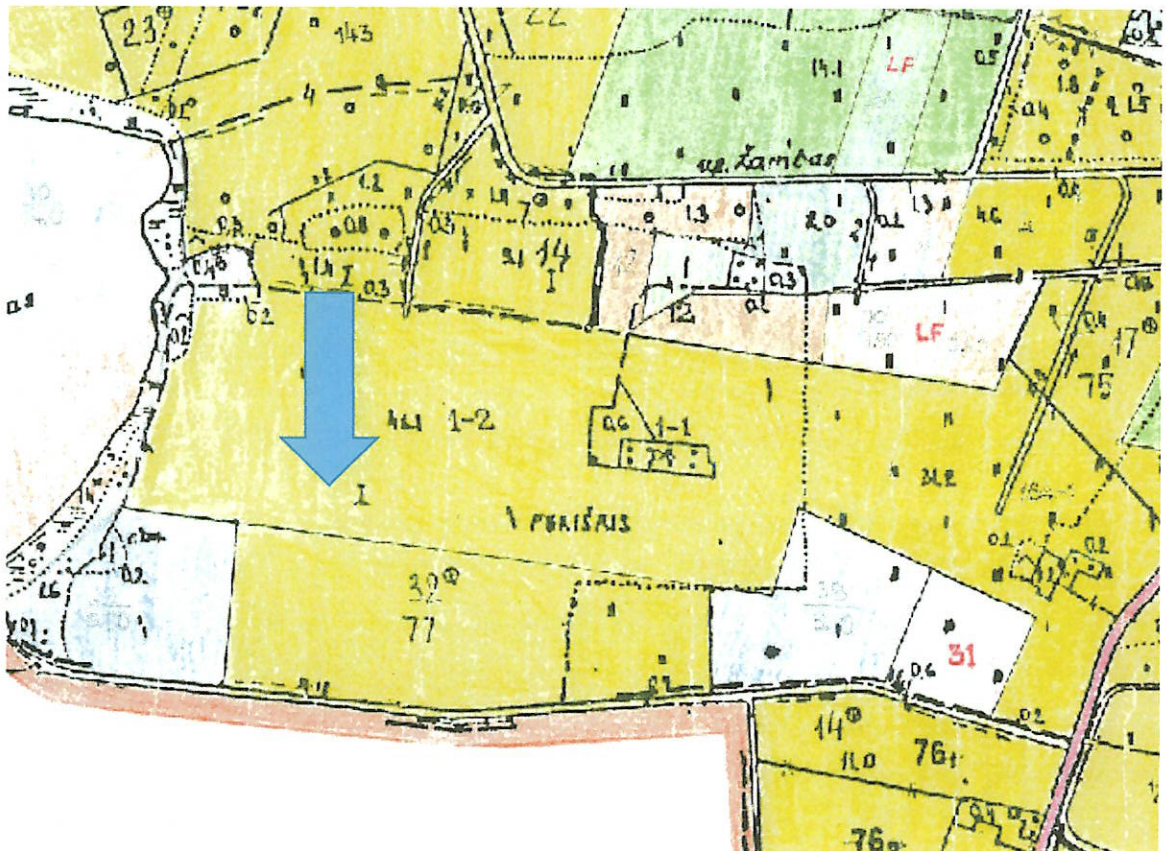
3 pav. Ištrauka vietinės reikšmės kelių tinklo išdėstymo žemėtvarkos schema (vietinės reikšmės kelias 5m pl. Nr. KAR-168, III kategorija).

IŠTRAUKA IŠ PANEVĖŽIO RAJONO KARSAKIŠKIO SENIŪNIJOS GELEŽIŲ KADASTRO VIETOVĖS MELIORACIJOS PLANŲ SU NURODYTAIS RINKTUVAIS



4 pav. ištrauka iš melioracijos planų.

IŠTRAUKA IŠ PANEVĖŽIO RAJONO KARSAKIŠKIO SENIŪNIJOS GELEŽIŲ KADASTRO VIETOVĖS ŽEMĖS REFORMOS ŽEMĖTVARKOS PROJEKTO PLANO PATVIRTINTO APSKRITIES VIRŠININKO 1999-11-12. ĮSAKYMU NR. 1239Ž



5 pav. ištrauka iš žemės reformos žemėtvarkos projekto

Projektuojamuose sklypuose Nr. 2, 3 saugomų gamtos ir kultūros vertybių objektų nėra.

Pertvarkomame sklype Nr. 2 yra numatomas 214 - Kelio servitutas – teisė važiuoti transporto priemonėmis, naudotis pėsčiųjų taku, varyti galvijus (tarnaujantis)

Savininkas pateikė hipotekos įstaigos sutikimą 2024-12-13 Nr. SDR-2024-170 „Dėl leidimo žemės sklypo padalinimui“.

Žemės sklypų formavimo pertvarkymo projekto sprendiniai ekosistemai, biologinei įvairovei, kraštovaizdžio ekologiškai pusiausvyrai ir estetinei kokybei neigiamo poveikio aplinkai neturės.

Įgyvendinant žemės sklypų pertvarkymo sprendinius būtina laikytis specialiųjų žemės naudojimo sąlygų.

#### **Teritorijos, kurioje vykdomas žemės sklypo pertvarkymo projektas ribos**

Pertvarkomų žemės sklypų išorinės ribos nekeičiamos.

Suprojektuotų žemės sklypų ribų posūkių taškai pažymėti skaičiais ir pateikti žemės sklypo pertvarkymo projekto brėžinyje ([www.ZPDRIS.lt](http://www.ZPDRIS.lt)).

#### **Visuomenės dalyvavimas teritorijų planavimo procese**

Informacija apie parengtą projektą bei galimybės su juo susipažinti skelbiama ŽPDRIS interneto svetainėje ([www.ZPDRIS.lt](http://www.ZPDRIS.lt)). Susipažinimui su projekto sprendiniais skiriamas ne trumpesnis kaip 10 darbo dienų laikotarpis, per kurį suinteresuoti asmenys pasiūlymus dėl projekto sprendinių teikia raštu arba ŽPDRIS priemonėmis.

Projekto rengėjas : Žemės ūkio duomenų centras  
vyriausioji specialistė Virginija Grišiniene

