



## PANEVĖŽIO RAJONO SAVIVALDYBĖS ADMINISTRACIJOS DIREKTORIUS

### ĮSAKYMAS

#### DĖL ŽEMĖS SKLYPO PANEVĖŽIO R. SAV., RAMYGALOS SEN., RAMYGALOS M., MALŪNO G. 8, FORMAVIMO IR PERTVARKYMO PROJEKTO PATVIRTINIMO

2017 m. gegužės d. Nr. A-  
Panevėžys

Vadovaudamasis Lietuvos Respublikos žemės įstatymo 40 straipsniu, Lietuvos Respublikos teritorijų planavimo įstatymo 20 straipsnio 6 dalimi, Žemės sklypų formavimo ir pertvarkymo projektų rengimo ir įgyvendinimo taisyklių, patvirtintų Lietuvos Respublikos žemės ūkio ministro ir Lietuvos Respublikos aplinkos ministro 2004 m. spalio 4 d. įsakymu Nr. 3D-542/D1-513 „Dėl Žemės sklypų formavimo ir pertvarkymo projektų rengimo ir įgyvendinimo taisyklių patvirtinimo“, 5 ir 72 punktais bei atsižvelgdamas į Nacionalinės žemės tarnybos prie Žemės ūkio ministerijos 2017 m. gegužės 17 d. žemėtvarkos planavimo dokumento patikrinimo aktą Nr. FPA-572-(8.20.):

1. T v i r t i n u Vitalijos Jankevičienės nuosavybės teisėmis valdomam pastatui (gyvenamajam namui, unik. Nr. 6696-2001-1011) eksploatuoti reikalingo 0,0661 ha žemės sklypo, esančio Panevėžio r. sav., Ramygalos sen., Ramygalos m., Malūno g. 8, suformuoto valstybinėje žemėje, formavimo ir pertvarkymo projektą, parengtą GEOTOP, IĮ matininko Valentino Žemaičio, bei jame suformuoto žemės sklypo ribas, numatytas specialiąsias žemės ir miško naudojimo sąlygas, projekto sprendinius (pagal pridedamą brėžinį) ir nustatau žemės sklypo paskirtį.

2. N u r o d a u, kad:

2.1. projekto planavimo organizatorius – Panevėžio rajono savivaldybės administracijos direktorius;

2.2. projekto iniciatorius – Vitalija Jankevičienė;

2.3. projekto pavadinimas – žemės sklypo, reikalingo Vitalijos Jankevičienės nuosavybės teisėmis valdomam pastatui eksploatuoti, suformavimo projektas;

2.4. projekto rengėjas – GEOTOP, IĮ matininkas Valentinas Žemaitis (kvalifikacijos pažymėjimas Nr. FP-240, išduotas 2006-11-22);

2.5. pagal projektą naujai suformuoto 0,0661 ha ploto žemės sklypo Nr. 1:

2.5.1. pagrindinė žemės naudojimo paskirtis – kitos paskirties, naudojimo būdas – vienbučių ir dvibučių gyvenamųjų pastatų teritorijos;

2.5.2. nustatytos specialiosios žemės ir miško naudojimo sąlygos:

2.5.2.1. I – ryšių linijų apsaugos zonos;

2.5.2.2. VI – elektros linijų apsaugos zonos;

2.5.2.3. XLIX – vandentiekio, lietaus ir fekalinės kanalizacijos tinklų ir įrenginių apsaugos zonos.

3. Į p a r e i g o j u projekto iniciatorių paskelbti informacinį pranešimą vietinėje spaudoje apie žemės sklypų formavimo ir pertvarkymo projekto patvirtinimą.


4. N u s t a t a u, kad šiuo įsakymu patvirtintas žemės sklypo formavimo ir pertvarkymo projektas įsigalioja kitą dieną po informacinio pranešimo paskelbimo vietinėje spaudoje apie teritorijų planavimo dokumento patvirtinimą.


5. Žemės sklypo formavimo ir pertvarkymo projekto dokumentas (sprendinių brėžinys) ir šis įsakymas skelbiami Panevėžio rajono savivaldybės administracijos internetinėje svetainėje.


Šis įsakymas gali būti skundžiamas Lietuvos Respublikos administracinių bylų teisenos įstatymo nustatyta tvarka.


Savivaldybės administracijos direktorius

Eugenijus Lunskis

  
Svaja Trečiokienė  
2017-05-24

  
Panevėžio rajono savivaldybės  
administracijos Architektūros  
skyriaus vedėjas  
SAULIUS GLINSKIS

  
Panevėžio rajono  
savivaldybės administracija  
Juridinio skyriaus vedėja  
Ina Kulikauskienė  
2017-05-24

  
Panevėžio r. savivaldybės administracijos  
Švietimo, kultūros ir sporto skyriaus  
vyr. specialistė kalbos tvarkytoja  
BIRUTĖ GOBERIENĖ  
2017-05-24