

**Žemės sklypų, kadastro Nr. 6655/0004:409, Nr. 6655/0004:413
ir Nr. 6655/0004:523, Paliūniškio k. v., Panevėžio r. sav.,
Panevėžio sen., Vaivadų k., detalusis planas Nr. K-VT-66-22-519**

Brėžinys suformuotas automatiškai TPDRIS sistemoje: 2024-12-31 16:01
Dokumento identifikatorius: 28106566

Planuojama teritorija: 2,574 ha
Planavimo rūšis: Kompleksinis, Detalusis planas

Situacijos schema, lapų išdėstymas





Eil. Nr.	Objekto tipas	Numeris TPD	Vieta, dydis	Atributinė informacija
5	dp_reglam_z	1	Plotas: 0,1903ha	NR=1 NAUD_TIP=GV PAGR_PASK=KT NAUD_BUD=G1 MAX_INTENS=0.400000059604645 MAX_TANKIS=23 MAX_TU_TAN= MAX_AUK_M=9.0 MIN_AUK_M= MAX_AUK_KA= MAX_AB_ALT=61.0 MAX_AUK_SK=2 MIN_AUK_SK=1 UZST_TIP=kt UZST_TIP_A=Vienas, du arba trys atskirai stovintys vienbučiai (vieno buto) ar dvibučiai gyvenamieji pastatai MIN_APZELD=50 MAX_SKL_PL= MIN_SKL_PL= APRASYM= VAIZD=G1 SL=k_d_dp_reglam_z
6	dp_reglam_z	2	Plotas: 0,1937ha	NR=2 NAUD_TIP=GV PAGR_PASK=KT NAUD_BUD=G1 MAX_INTENS=0.400000059604645 MAX_TANKIS=23 MAX_TU_TAN= MAX_AUK_M=9.0 MIN_AUK_M= MAX_AUK_KA= MAX_AB_ALT=61.0 MAX_AUK_SK=2 MIN_AUK_SK=1 UZST_TIP=kt UZST_TIP_A=Vienas, du arba trys atskirai stovintys vienbučiai (vieno buto) ar dvibučiai gyvenamieji pastatai MIN_APZELD=50 MAX_SKL_PL= MIN_SKL_PL= APRASYM= VAIZD=G1 SL=k_d_dp_reglam_z
9	dp_reglam_z	3	Plotas: 0,1501ha	NR=3 NAUD_TIP=GV PAGR_PASK=KT NAUD_BUD=G1 MAX_INTENS=0.400000059604645 MAX_TANKIS=25 MAX_TU_TAN= MAX_AUK_M=9.0 MIN_AUK_M= MAX_AUK_KA= MAX_AB_ALT=61.0 MAX_AUK_SK=2 MIN_AUK_SK=1 UZST_TIP=kt UZST_TIP_A=Vienas, du arba trys atskirai stovintys vienbučiai (vieno buto) ar dvibučiai gyvenamieji pastatai MIN_APZELD=50 MAX_SKL_PL= MIN_SKL_PL= APRASYM= VAIZD=G1 SL=k_d_dp_reglam_z
12	dp_reglam_z	4	Plotas: 0,1995ha	NR=4 NAUD_TIP=GV PAGR_PASK=KT NAUD_BUD=G1 MAX_INTENS=0.400000059604645 MAX_TANKIS=23 MAX_TU_TAN= MAX_AUK_M=9.0 MIN_AUK_M= MAX_AUK_KA= MAX_AB_ALT=61.0 MAX_AUK_SK=2 MIN_AUK_SK=1 UZST_TIP=kt UZST_TIP_A=Vienas, du arba trys atskirai stovintys vienbučiai (vieno buto) ar dvibučiai gyvenamieji pastatai MIN_APZELD=50 MAX_SKL_PL= MIN_SKL_PL= APRASYM= VAIZD=G1 SL=k_d_dp_reglam_z
1	dp_reglam_z	5	Plotas: 0,1596ha	NR=5 NAUD_TIP=GV PAGR_PASK=KT NAUD_BUD=G1 MAX_INTENS=0.400000059604645 MAX_TANKIS=25 MAX_TU_TAN= MAX_AUK_M=9.0 MIN_AUK_M= MAX_AUK_KA= MAX_AB_ALT=61.0 MAX_AUK_SK=2 MIN_AUK_SK=1 UZST_TIP=kt UZST_TIP_A=Vienas, du arba trys atskirai stovintys vienbučiai (vieno buto) ar dvibučiai gyvenamieji pastatai MIN_APZELD=50 MAX_SKL_PL= MIN_SKL_PL= APRASYM= VAIZD=G1 SL=k_d_dp_reglam_z
4	dp_reglam_z	6	Plotas: 0,1846ha	NR=6 NAUD_TIP=GV PAGR_PASK=KT NAUD_BUD=G1 MAX_INTENS=0.400000059604645 MAX_TANKIS=24 MAX_TU_TAN= MAX_AUK_M=9.0 MIN_AUK_M= MAX_AUK_KA= MAX_AB_ALT=61.0 MAX_AUK_SK=2 MIN_AUK_SK=1 UZST_TIP=kt UZST_TIP_A=Vienas, du arba trys atskirai stovintys vienbučiai (vieno buto) ar dvibučiai gyvenamieji pastatai MIN_APZELD=50 MAX_SKL_PL= MIN_SKL_PL= APRASYM= VAIZD=G1 SL=k_d_dp_reglam_z
13	dp_reglam_z	7	Plotas: 0,151ha	NR=7 NAUD_TIP=GV PAGR_PASK=KT NAUD_BUD=G1 MAX_INTENS=0.400000059604645 MAX_TANKIS=25 MAX_TU_TAN= MAX_AUK_M=9.0 MIN_AUK_M= MAX_AUK_KA= MAX_AB_ALT=61.4 MAX_AUK_SK=2 MIN_AUK_SK=1 UZST_TIP=kt UZST_TIP_A=Vienas, du arba trys atskirai stovintys vienbučiai (vieno buto) ar dvibučiai gyvenamieji pastatai MIN_APZELD=50 MAX_SKL_PL= MIN_SKL_PL= APRASYM= VAIZD=G1 SL=k_d_dp_reglam_z
8	dp_reglam_z	8	Plotas: 0,1868ha	NR=8 NAUD_TIP=GV PAGR_PASK=KT NAUD_BUD=G1 MAX_INTENS=0.400000059604645 MAX_TANKIS=24 MAX_TU_TAN= MAX_AUK_M=9.0 MIN_AUK_M= MAX_AUK_KA= MAX_AB_ALT=61.4 MAX_AUK_SK=2 MIN_AUK_SK=1 UZST_TIP=kt UZST_TIP_A=Vienas, du arba trys atskirai stovintys vienbučiai (vieno buto) ar dvibučiai gyvenamieji pastatai. MIN_APZELD=50 MAX_SKL_PL= MIN_SKL_PL= APRASYM= VAIZD=G1 SL=k_d_dp_reglam_z

Priedas. Sprendinių atributinė informacija.

(Puslapis 2 iš 4)

Eil. Nr.	Objekto tipas	Numeris TPD	Vieta, dydis	Atributinė informacija
11	dp_reglam_z	9	Plotas: 0,155ha	NR=9 NAUD_TIP=GV PAGR_PASK=KT NAUD_BUD=G1 MAX_INTENS=0.400000059604645 MAX_TANKIS=25 MAX_TU_TAN= MAX_AUK_M=9.0 MIN_AUK_M= MAX_AUK_KA= MAX_AB_ALT=61.4 MAX_AUK_SK=2 MIN_AUK_SK=1 UZST_TIP=kt UZST_TIP_A=Vienas, du arba trys atskirai stovintys vienbučiai (vieno buto) ar dvibučiai gyvenamieji pastatai. MIN_APZELD=50 MAX_SKL_PL= MIN_SKL_PL= APRASYM= VAIZD=G1 SL=k_d_dp_reglam_z
3	dp_reglam_z	10	Plotas: 0,1587ha	NR=10 NAUD_TIP=GV PAGR_PASK=KT NAUD_BUD=G1 MAX_INTENS=0.400000059604645 MAX_TANKIS=25 MAX_TU_TAN= MAX_AUK_M=9.0 MIN_AUK_M= MAX_AUK_KA= MAX_AB_ALT=61.4 MAX_AUK_SK=2 MIN_AUK_SK=1 UZST_TIP=kt UZST_TIP_A=Vienas, du arba trys atskirai stovintys vienbučiai (vieno buto) ar dvibučiai gyvenamieji pastatai. MIN_APZELD=50 MAX_SKL_PL= MIN_SKL_PL= APRASYM= VAIZD=G1 SL=k_d_dp_reglam_z
7	dp_reglam_z	11	Plotas: 0,167ha	NR=11 NAUD_TIP=GV PAGR_PASK=KT NAUD_BUD=G1 MAX_INTENS=0.400000059604645 MAX_TANKIS=25 MAX_TU_TAN= MAX_AUK_M=9.0 MIN_AUK_M= MAX_AUK_KA= MAX_AB_ALT=61.4 MAX_AUK_SK=2 MIN_AUK_SK=1 UZST_TIP=kt UZST_TIP_A=Vienas, du arba trys atskirai stovintys vienbučiai (vieno buto) ar dvibučiai gyvenamieji pastatai. MIN_APZELD=50 MAX_SKL_PL= MIN_SKL_PL= APRASYM= VAIZD=G1 SL=k_d_dp_reglam_z
10	dp_reglam_z	12	Plotas: 0,4202ha	NR=12 NAUD_TIP=GV PAGR_PASK=KT NAUD_BUD=I2 MAX_INTENS=0.0 MAX_TANKIS=0 MAX_TU_TAN= MAX_AUK_M=0.0 MIN_AUK_M= MAX_AUK_KA= MAX_AB_ALT=0.0 MAX_AUK_SK=0 MIN_AUK_SK=0 UZST_TIP= UZST_TIP_A= MIN_APZELD=0 MAX_SKL_PL= MIN_SKL_PL= APRASYM= VAIZD=I2 SL=k_d_dp_reglam_z
2	dp_reglam_z	13	Plotas: 0,2575ha	NR=13 NAUD_TIP=GV PAGR_PASK=KT NAUD_BUD=E MAX_INTENS=0.0 MAX_TANKIS=0 MAX_TU_TAN= MAX_AUK_M=0.0 MIN_AUK_M=0.0 MAX_AUK_KA= MAX_AB_ALT=0.0 MAX_AUK_SK=0 MIN_AUK_SK=0 UZST_TIP= UZST_TIP_A= MIN_APZELD=0 MAX_SKL_PL= MIN_SKL_PL= APRASYM= VAIZD=E SL=k_d_dp_reglam_z
14	dp_riba		Plotas: 2,574ha	REGLAMENT= SL=k_d_dp_riba
15	dp_servit	S12	Plotas: 0,4202ha	NR=S12 SERV_TIPAS=215;222 APRASYM= SL=k_d_dp_servit
16	dp_servit	S13	Plotas: 0,2575ha	NR=S13 SERV_TIPAS=92 APRASYM=aptarnauti, prižiūrėti SL=k_d_dp_servit
19	dp_sklyp	1	Plotas: 0,1903ha	NR=1 SL=k_d_dp_sklyp
22	dp_sklyp	2	Plotas: 0,1937ha	NR=2 SL=k_d_dp_sklyp
25	dp_sklyp	3	Plotas: 0,1501ha	NR=3 SL=k_d_dp_sklyp
27	dp_sklyp	4	Plotas: 0,1995ha	NR=4 SL=k_d_dp_sklyp
28	dp_sklyp	5	Plotas: 0,1596ha	NR=5 SL=k_d_dp_sklyp
23	dp_sklyp	6	Plotas: 0,1846ha	NR=6 SL=k_d_dp_sklyp
20	dp_sklyp	7	Plotas: 0,151ha	NR=7 SL=k_d_dp_sklyp
17	dp_sklyp	8	Plotas: 0,1868ha	NR=8 SL=k_d_dp_sklyp
26	dp_sklyp	9	Plotas: 0,155ha	NR=9 SL=k_d_dp_sklyp


Priedas. Sprendinių atributinė informacija.

(Puslapis 3 iš 4)

Eil. Nr.	Objekto tipas	Numeris TPD	Vieta, dydis	Atributinė informacija
24	dp_sklyp	10	Plotas: 0,1587ha	NR=10 SL=k_d_dp_sklyp
18	dp_sklyp	12	Plotas: 0,4202ha	NR=12 SL=k_d_dp_sklyp
29	dp_sklyp	12	Plotas: 0,167ha	NR=12 SL=k_d_dp_sklyp
21	dp_sklyp	13	Plotas: 0,2575ha	NR=13 SL=k_d_dp_sklyp
35	dp_stat_l	1	Ilgis: 92.19m	NR=1 SL=k_d_dp_stat_l
36	dp_stat_l	3	Ilgis: 39.4m	NR=3 SL=k_d_dp_stat_l
30	dp_stat_l	5	Ilgis: 40.96m	NR=5 SL=k_d_dp_stat_l
33	dp_stat_l	7	Ilgis: 38.05m	NR=7 SL=k_d_dp_stat_l
34	dp_stat_l	9	Ilgis: 38.27m	NR=9 SL=k_d_dp_stat_l
32	dp_stat_l	10	Ilgis: 44.38m	NR=10 SL=k_d_dp_stat_l
31	dp_stat_l	11	Ilgis: 71.53m	NR=11 SL=k_d_dp_stat_l
46	dp_stat_r	1	Ilgis: 186.22m	NR=1 SL=k_d_dp_stat_r
44	dp_stat_r	2-1	Ilgis: 107.21m	NR=2-1 SL=k_d_dp_stat_r
43	dp_stat_r	2-2	Ilgis: 123.27m	NR=2-2 SL=k_d_dp_stat_r
39	dp_stat_r	3-1	Ilgis: 40.79m	NR=3-1 SL=k_d_dp_stat_r
45	dp_stat_r	3-2	Ilgis: 135.42m	NR=3-2 SL=k_d_dp_stat_r
37	dp_stat_r	4	Ilgis: 154.68m	NR=4 SL=k_d_dp_stat_r
41	dp_stat_r	5	Ilgis: 137.32m	NR=5 SL=k_d_dp_stat_r
38	dp_stat_r	6	Ilgis: 147.99m	NR=6 SL=k_d_dp_stat_r
48	dp_stat_r	7	Ilgis: 133.09m	NR=7 SL=k_d_dp_stat_r
42	dp_stat_r	8	Ilgis: 148.94m	NR=8 SL=k_d_dp_stat_r
49	dp_stat_r	9	Ilgis: 135.13m	NR=9 SL=k_d_dp_stat_r
40	dp_stat_r	10	Ilgis: 136.36m	NR=10 SL=k_d_dp_stat_r
47	dp_stat_r	11	Ilgis: 139.68m	NR=11 SL=k_d_dp_stat_r
60	dp_stat_z	1	Plotas: 0,1236ha	NR=1 SL=k_d_dp_stat_z
56	dp_stat_z	2-1	Plotas: 0,0566ha	NR=2-1 SL=k_d_dp_stat_z
53	dp_stat_z	2-2	Plotas: 0,0878ha	NR=2-2 SL=k_d_dp_stat_z
50	dp_stat_z	3-1	Plotas: 0,0089ha	NR=3-1 SL=k_d_dp_stat_z












Eil. Nr.	Objekto tipas	Numeris TPD	Vieta, dydis	Atributinė informacija
57	dp_stat_z	3-2	Plotas: 0,0979ha	NR=3-2 SL=k_d_dp_stat_z
62	dp_stat_z	4	Plotas: 0,1495ha	NR=4 SL=k_d_dp_stat_z
61	dp_stat_z	5	Plotas: 0,1148ha	NR=5 SL=k_d_dp_stat_z
51	dp_stat_z	6	Plotas: 0,1366ha	NR=6 SL=k_d_dp_stat_z
52	dp_stat_z	7	Plotas: 0,1075ha	NR=7 SL=k_d_dp_stat_z
58	dp_stat_z	8	Plotas: 0,1385ha	NR=8 SL=k_d_dp_stat_z
55	dp_stat_z	9	Plotas: 0,1109ha	NR=9 SL=k_d_dp_stat_z
54	dp_stat_z	10	Plotas: 0,1142ha	NR=10 SL=k_d_dp_stat_z
59	dp_stat_z	11	Plotas: 0,1215ha	NR=11 SL=k_d_dp_stat_z

Sutartiniai ženklai


 Planuojama teritorija

Objektas (taškinis), kuriam nustatoma nauja arba naikinama SŽNS

TER_KODAS,BUSENA



















-  (105) Branduoliniai objektai
-  (108) Naftos įrenginiai
-  (110) Suskystintų dujų įrenginiai
-  (114) Gamybiniai objektai
-  (117) Geodezinis ženklas
-  (119) Kultūros objektai
-  (122) Vandens stotis
-  (127) Gamtos paveldo objektas
-  (129) Meteorologinis radiolokatorius
-  (150) Komunaliniai objektai
-  (154) Valstybės sienos apsaugos objektas
-  (155) Radiolokatorius
-  (156) Krašto apsaugos objektas
-  (162) Valstybės saugumo departamento saugomas objektas
-  (165) Aerodromai
-  (169) Vadovybės apsaugos tarnybos saugomas objektas
-  Naikinamas SŽNS formuojantis objektas
-  Kiti objektai

 Statybos riba

 Statybos linija























Objektas (linijinis), kuriam nustatoma arba naikinama SŽNS

TER_KODAS,BUSENA

-  (101) Ryšių tinklai
-  (102) Kelias, gatvė
-  (103) Geležinkelis
-  (106) Elektros tinklai
-  (107) Magistralinio dujotiekio tinklai
-  (109) Dujotiekio tinklai
-  (121) Melioracijos statiniai
-  (148) Šilumos tinklai
-  (149) Vandentiekio tinklai
-  (150) Komunaliniai tinklai
-  Naikinamas SŽNS formuojantis objektas
-  Kitos reikšmės
-  Statybos zona
-  Požeminio užstatymo zona
-  Pastatų ir (ar) turinčių stogą inžinerinių statinių konsolinių pastatų dalių zona
-  Inžinerinių komunikacijų koridorius
-  Servitutai
-  Suformuoti žemės sklypai


















Objektas (plotinis), kuriam nustatoma arba naikinama SŽNS

TER_KODAS,BUSENA

-  Naikinamas SŽNS objektas
-  (101) Viešųjų ryšių infrastruktūros statiniai ir įrenginiai
-  (102) Keliai, susisiekimo komunikacijos
-  (103) Geležinkelis
-  (105) Branduoliniai objektai
-  (106) Elektros įrenginiai (statiniai),
-  (107) Magistralinių dujotiekių ir naftotiekių įrenginiai ir statiniai
-  (108) Naftos įrenginiai ir statiniai
-  (109) Dujotiekių ir naftotiekių įrenginiai ir statiniai
-  (110) Dujų įrenginiai ir statiniai
-  (114) Gamybos objektai
-  (115) Pastatai, kuriuose laikomi ūkiniai gyvūnai
-  (118) Meteorologinė aikštelė
-  (119) Kultūros paveldo objektai
-  (121) Melioracijos įrenginiai
-  (122) Vandens stotis
-  (125) Molėtų observatorija
-  (148) Šilumos tinklų statiniai ir įrenginiai
-  (149) Vandens infrastruktūros statiniai ir įrenginiai
-  (150) Komunaliniai objektai
-  (165) Aerodromai
-  Kitos reikšmės

SŽNS

TER_KODAS, BUSENA

-  Ryšių linijų AZ (101)
-  Kelių AZ (102)
-  Geležinkelio AZ (103)
-  Klaipėdos uosto AZ (104)
-  Branduolinių objektų SAZ (105)
-  Elektros linijų AZ (106)
-  Magistralinių dujotiekių AZ (107)
-  Naftos įreng AZ (108)
-  Dujotiekių AZ (109)
-  Suskystintų dujų įreng AZ (110)
-  Biosferos rezervatai (112)
-  Biosferos poligonai (113)
-  Gamybinių objektų SAZ (114)
-  Pastatusoe laikomų ūkinių gyvulių SAZ (115)
-  Pajūrio juosta (116)
-  Geodezinių ženklų AZ (117)
-  Meteorologinių aikštelių AZ (118)

	Kultūros objektų teritorijų AZ (119)
	Požeminių H2O vandenviečių AZ (120)
	Melioracijos sistemos (121)
	Vandens stočių AZ (122)
	Žemės gelmių išteklių telkinių AZ (123)
	Karstinis regionas (124)
	Molėtų observatorijos AZ (125)
	Miško žemė (126)
	Gamtos paveldo objektų teritorijos (127)
	Vandens telkiniai (128)
	Meteorologinių radiolokatorių AZ (129)
	Pelkės ir šaltiniai (130)
	Natūralios ganyklos (131)
	Kultūriniai draustiniai (111)
	Gamtiniai ir kompleksiniai draustiniai (132)
	Teriologiniai, herpetologiniai, entomologiniai draustiniai (133)
	Kraštovaizdžio draustiniai (135)
	Geologiniai draustiniai (136)
	Geomorfologiniai draustiniai (137)
	Telmologiniai draustiniai (138)
	Hidrografiniai draustiniai (139)
	Pedologiniai draustiniai (140)
	Botaniniai draustiniai (141)
	Zoologiniai draustiniai (142)
	Ornitologiniai draustiniai (143)
	Ichtiologiniai draustiniai (144)
	Botaniniai-zoologiniai draustiniai (145)
	Genetiniai draustiniai (160)
	Talasologiniai draustiniai (161)
	Valstybiniai parkai (134)
	Rezervatų AZ (146)
	Gamtos paminklų AZ (147)
	Šilumos tinklų AZ (148)
	Vandentiekio infrastruktūros AZ (149)
	Komunalinių objektų SAZ (150)
	Biosferos rezervatų AZ (151)
	Dirvožemio apsauga (152)
	Valstybinių parkų AZ (153)
	Valstybės sienos objektų ir įrenginių AZ (154)
	Radiolokatorių AZ (155)
	Krašto apsaugos objektų AZ (156)
	Kultūriniai rezervatai (157)
	Gamtiniai rezervatai (158)
	Žuvininkystės tvenkinių AZ (159)
	VSD saugomų objektų AZ (162)
	Vandens telkinių AZ (163)
	Vandens telkinių AJ (164)
	Aerodromo AZ (165)
	Aerodromo triukšmo AZ (166)
	Juodligės židinių AZ (167)
	Potvynių teritorijos (168)
	Vadovybės apsaugos tarnybos objektų AZ (169)
	Teritorijos su statybos apribojimais (170)
	Magistralinių dujotiekių teritorijos (171)
	Naikinamas SŽNS
	Kitos reikšmės

Teritorijos naudojimo reglamentas

Naudojimo būdas

	(Z1) Mėgėjų sodų žemės sklypai
	(Z5) Sodininkų bendrijų bendrojo naudojimo žemės sklypai
	(Z2) Specializuotų sodininkystės, gėlininkystės, šiltnamių, medelynų ir kitų specializuotų ūkių
	(Z3) Rekreacinio naudojimo žemės sklypai
	(Z4) Kiti žemės ūkio paskirties žemės sklypai
	(M1) Ekosistemų apsaugos miškų sklypai
	(M2) Rekreacinių miškų sklypai
	(M3) Apsauginių miškų sklypai
	(M4) Ūkinių miškų sklypai
	(C1) Gamtinių rezervatų žemės sklypai
	(C2) Kultūros paveldo objektų žemės sklypai
	(H1) Ūkinei veiklai naudojami vandens telkiniai
	(H2) Rekreaciniai vandens telkiniai
	(H3) Ekosistemas saugantys vandens telkiniai
	(H4) Bendrojo naudojimo vandens telkiniai
	(G1) Vienbučių ir dvibučių gyvenamųjų pastatų teritorijos
	(G2) Daugiabučių gyvenamųjų pastatų ir bendrabučių teritorijos
	(V) Visuomeninės paskirties teritorijos
	(P) Pramonės ir sandėliavimo objektų teritorijos
	(K) Komerčinės paskirties objektų teritorijos
	(I1) Susisiekimo ir inžinerinių komunikacijų aptarnavimo objektų teritorijos
	(I2) Susisiekimo ir inžinerinių tinklų koridorių teritorijos
	(B) Bendro naudojimo (miestų, miestelių ir kaimų ar savivaldybių bendro naudojimo) teritorijos
	(N) Naudingųjų iškasenų teritorijos
	(R) Rekreacinės teritorijos
	(A1) Teritorijos krašto apsaugos tikslams
	(S) Atliekų saugojimo, rūšiavimo ir utilizavimo (sąvartynai) teritorijos
	(A2) Teritorijos valstybės sienos apsaugos tikslams
	(E) Atskirųjų želdynų teritorijos
	Kita

Žemėlapyje naudojamų duomenų autorių teisės



GDR10LT – Lietuvos Respublikos teritorijos M 1:10 000 georeferencinių erdviųjų duomenų rinkinys
 © Nacionalinė žemės tarnyba prie Žemės ūkio ministerijos ORT10LT – Lietuvos Respublikos teritorijos M 1:10 000 skaitmeninis rastrinis ortofotografinis žemėlapis © Nacionalinė žemės tarnyba prie Žemės ūkio ministerijos