



2014-11-03

GDM-6422

**NACIONALINĖS ŽEMĖS TARNYBOS
PRIE ŽEMĖS ŪKIO MINISTERIJOS
PANEVĖŽIO SKYRIUS**

*p. S. Šliuškini**V. Šliuškini
20141103*

Panevėžio rajono savivaldybės
administracijai
Vasario 16- osios g. 27
LT-35185 Panevėžys

2014-11-03 Nr. 23SD-(111.23.7)-7182
[2014-10-21 Nr. (8.9)-SD1-2935

DĖL NUOSAVYBĖS TEISIŲ ATKŪRIMO RAMYGALOS MIESTE

Nacionalinės žemės tarnybos prie Žemės ūkio ministerijos Panevėžio skyrius (toliau – Skyrius) gavo Jūsų 2014 m. spalio 17 d. raštą Nr. (8.9)-SD1-2935 (reg. Nr. 23JP-2283) dėl papildomos informacijos suteikimo apie Elžbietos Kantienės turėtos žemės sklypo ribas Ramygalos mieste.

Pažymėtina, kad 2003 m. gruodžio 11 d. Panevėžio miesto apylinkės teismo sprendimu buvo nustatytas juridinę reikšmę turintis faktas, kad Elžbieta Kantienė 1940 m. 14 d. nuosavybės teise valdė 60 ha žemės sklypą Panevėžio rajono savivaldybės Ramygalos mieste. Pagal dabartines administracines ribas į Ramygalos miesto teritoriją patenka 48,30 ha.

Prie Skyriuje esančio sprendimo civilinėje byloje Nr. 2-2877-05/2003 kopijos buvo pridėta schema su įbrėžtomis Elžbietos Kantienės turėtos žemės sklypo ribomis. Vadovaujantis Lietuvos Respublikos Žemės ūkio ministerijos kolegijos posėdžio protokolo Nr. 4 PR-(1.11.) - 2 išrašo 3.2.1.punktu, pakartotinai 2005 m. spalio 17 d. raštu Nr. SD-1412 pateikėme informaciją apie buvusius savininkus ir pretendentus į žemės plotus, esančius iki 1995 m. birželio 1 d. miestams priskirtose teritorijose, tame tarpe buvo įbraižytos ir Elžbietos Kantienės turėto žemės sklypo ribos, pagal turimą Skyriuje informaciją. Elžbietos Kantienės turto paveldėtojų teigimu, teismo sprendimu patvirtintos ribos neatitinka Skyriaus pateiktų ribų, todėl papildomai kreipėmės į Panevėžio miesto apylinkės teismą ir gavome naują žemės sklypo ribų nustatymo schemą. Rengiant gražintinų žemių Ramygalos mieste specialųjį planą, prašome vadovautis naujai pateikta Elžbietos Kantienės turėtos žemės schema.

Į Elžbietos Kantienės nuosavybės teise valdytą žemę lygiomis dalimis pretenduoja Antanas Marijus Kantas ir Antanas Algirdas Kantas.

Nacionalinės žemės tarnybos prie Žemės ūkio ministerijos Panevėžio skyriaus vedėjo 2014 m. liepos 31 d. įsakymu Nr. 23VĮ-(14.23.2.)-1157 patvirtinta eilė piliečių, pageidaujančių neatlygintinai nuosavybėn naujų žemės sklypų individualiai statybai ar kitai paskirčiai Ramygalos mieste :

1. Jadvyga Marozienė - 0,26 ha.
2. Raimunda Davidavičienė - 0,15 ha.
3. Genovaitė Gritėnienė - 0,17 ha.

Gražinamus natūra žemės sklypus prie nuosavybės teise turimų pastatų Ramygalos mieste pageidauja suformuoti :

1. Veronika Nemanienė - 0,31 ha žemės sklypą Tremtinių g. 2 (buv. sav. Ilekis Jurgis);
2. Ksavera Valikonienė - 0,15 ha žemės sklypą Krekenavos g. 46 (buv. sav. Kiškienė Antanina).

PRIDEDAMA:

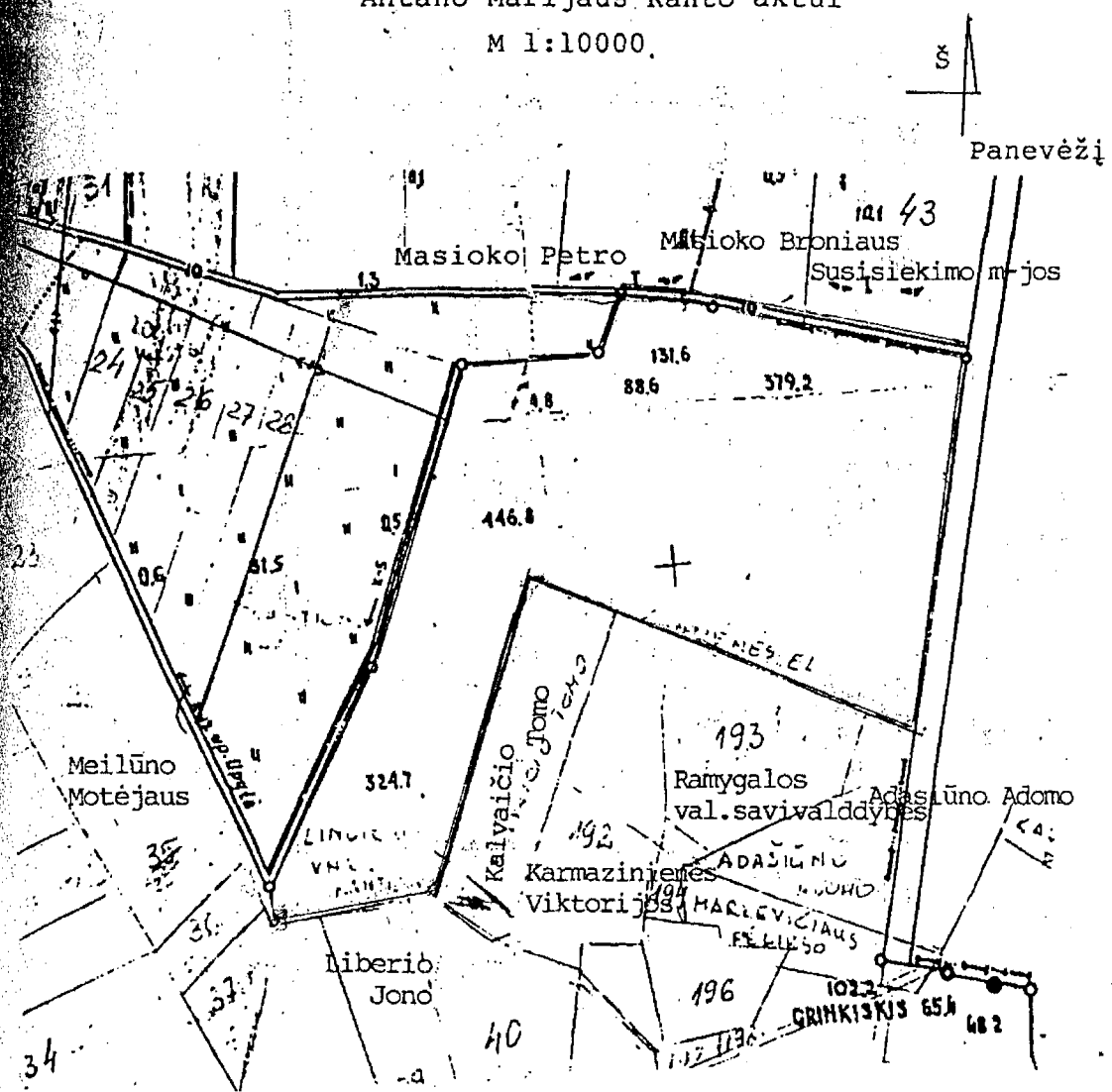
1. Elžbietos Kantienės žemės sklypo schemos kopija, 1 lapas.
2. Piliečių, pageidaujančių neatlygintinai nuosavybėn naujų žemės sklypų individualiai statybai ar kitai paskirčiai Ramygalos mieste eilės kopija, 1 lapas;


Skyriaus vedėja



Vida Balčiūnienė

SCHEMA
Antano Marijaus Kanto aktui
M 1:10000.




 Liudininkų nurodytas E.kantienės sklypas

Pastaba Liudininkų nurodytas sklypas pagal planimetravimo duomenis sudaro 60 ha.

*Elėkūtas
Kantienės
sklypas su žemės sklypo
Ramygalos mieste*


*Kopija tikra
Parengta pagal apylinkės
teismo rašytinį sprendimą*

Schemą sudarė



[Handwritten signature]

Vyresnis specialistas
K. Dangveckas



TIKRA
teisėja
I. Balčiūnaitė

Nacionalinės žemės tarnybos
prie Žemės ūkio ministerijos
Panevėžio skyriaus vedėjo
2014 m. liepos 31 d. įsakymo Nr. 23V[-(14.23.2.)-1157
2 priedas

**PILIEČIŲ, PAGEIDAUJANČIŲ NEATLYGINTINAI NUOSAVYBĖN NAUJŲ ŽEMĖS
SKLYPŲ INDIVIDUALIAI STATYBAI AR KITAI PASKIRČIAI RAMYGALOS MIESTE,
EILĖ**

Eilės Nr.	Vardas, pavardė	Prašymo padavimo data	Bylos Nr.
1	Jadvyga Marozienė	1991-10-09	38-20
2	Raimunda Davidavičienė	1991-12-21	38-10
3	Genovaitė Gritėnienė	1996-11-13	40-9

