

Žemės sklypo (kadastro nr.6613/0003.212) Vyčių k.,  
Velžio sen., Panevėžio rajone detalusis planas

PAGRINDINIS BRĖŽINYS M 1:1000



SUTARTINIAI ŽENKLAI

- PLANUOJAMOS TERITORIJOS RIBA
- PLANUOJAMOS SKLYPO RIBOS
- ESAMOS SKLYPŲ RIBOS
- PLANUOJAMO SKLYPO NUMERIS SKLYPO PLOŠČIAI (M<sup>2</sup>)
- UŽSTATYTO LUBŲ DĖŽIA TERITORIJŲ
- NĖRERINIU TIKŲ KORIDORIUS
- SERVISATAI
- GYVENAMOSIOS TERITORIJOS
- NĖRERINIS APVAIDŠTUKŲ TIKŲ TERITORIJOS
- ŽTA DUBO RIBA
- UŽSTATYMO LINIJA

SPEC.SALYGOS:

EKSPLOATUOJANT SKLYPA NAUDOTIS  
"SPECIALIOSIOMIS ŽEMES IR MIŠKŲ NAUDOJIMO SALYGOIŲ"  
VYRIAUSYBĖS NUTARIMAS 1992.05.12 Nr.343  
IR NUTARIMO REDAKCIJA 1995.12.29 Nr. 1640

REGLAMENŲ SANTRAUKIOS ŠABLONAS

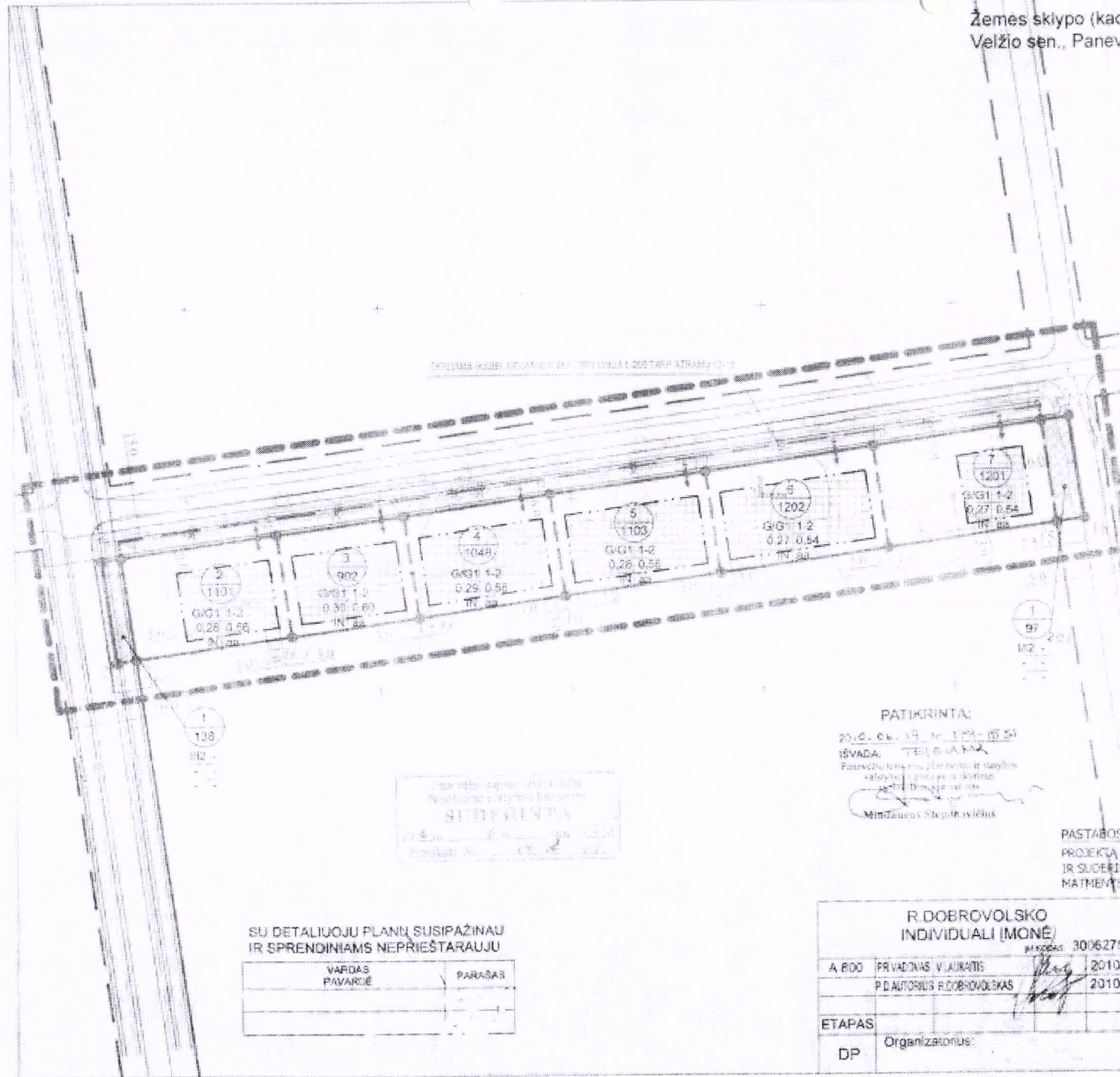
1. Teritorijos naudojimo būbės ir aprašas.
2. Gyvenamosios teritorijos.
3. Mažamastėčių gyvenamųjų namų statybos.
4. Laisvosios statybos sąlyšės.
5. Laisvosios statybos tankis.
6. Laisvosios statybos apimtys.
7. Statybos tipas. Tūriniai skaičiai.
8. Automobilų stovėjimo vietai ir - atviro skaitelis.

SUTARTINIAI PAŽYMĖJIMAI

- E1 - 0,4KV ELEKTROS KABELIS
- E4 - 10KV ELEKTROS KABELIS
- RD - RYŠIŲ KANALIZACIJOS LINIJA
- V1 - VANDENTIEKIO LINIJA
- F1 - BUITINIŲ NUOTEKŲ LINIJA
- D2 - DULKŲ TIEKIO LINIJA
- K2 - LIETAUS NUOTEKŲ LINIJA
- DRD - DRENAŽO (MELIORACIJOS) LINIJA
- E2 - APSVIETIMO KABELIS

PASTABOS:

PROJEKTĄ PAKELTI LEIDŽIAMA TIK GAVUS PROJEKTO AUTORIALUS SUTIKIMĄ  
IR SUKĖRUSIS SU PROJEKTA DERINUSIOMIS TARNYBOMIS,  
MATMENIS DĖJOTI METRAIS



PATIKRINTA:

2010.04.19 Nr. 101-07/04

ISVADA: TIKŲ LINIJA

Žemės sklypo, plotas ir sąlyšės

patvirtinti ir pateikti

projektui.

Mindaugas Steponavičius

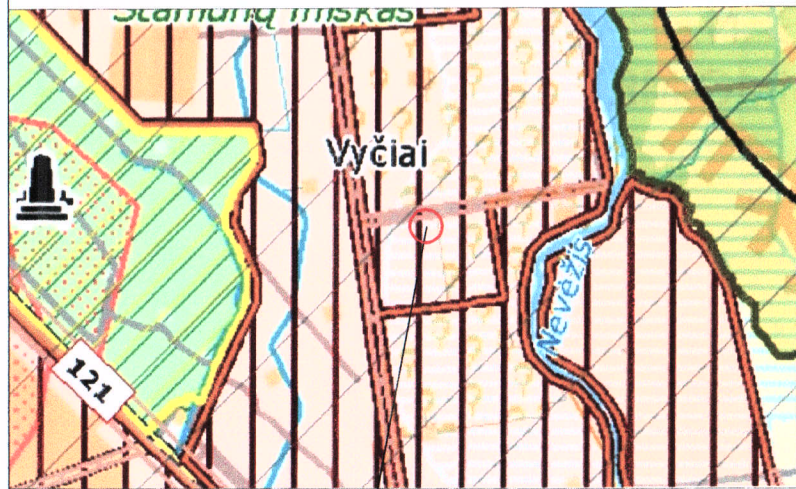
Projekto autorius  
Naudos sklypo planas  
**SUTIKIMAS**  
2010.04.19  
Mindaugas Steponavičius

SU DETALIUOJU PLANU SUSIPAŽINAU  
IR SPRENDINIAMS NEPRIEŠTAUJU

VARDAS PAVARDĖ	PARAŠAS

R. DOBROVOLSKO INDIVIDUALI (MONE)		Žemės sklypo (kadastro nr.6613/0003.212) Vyčių k., Velžio sen., Panevėžio rajone detalusis planas	
A RŪD	PRIVALOMAS VAIKARIS	2010-04	TERITORIJŲ UŽSTATYMO REGULAMENTAI PAGRINDINIS BRĖŽINYS
	P. AUTORIS R. DOBROVOLSKAS	2010-04	
ETAPAS	Organizavimas:		Lapais
DP		1008-DP-S-2	Lapu
			1 1

IŠTRAUKA IŠ PANEVĖŽIO R. SAV. BENDROJO PLANO



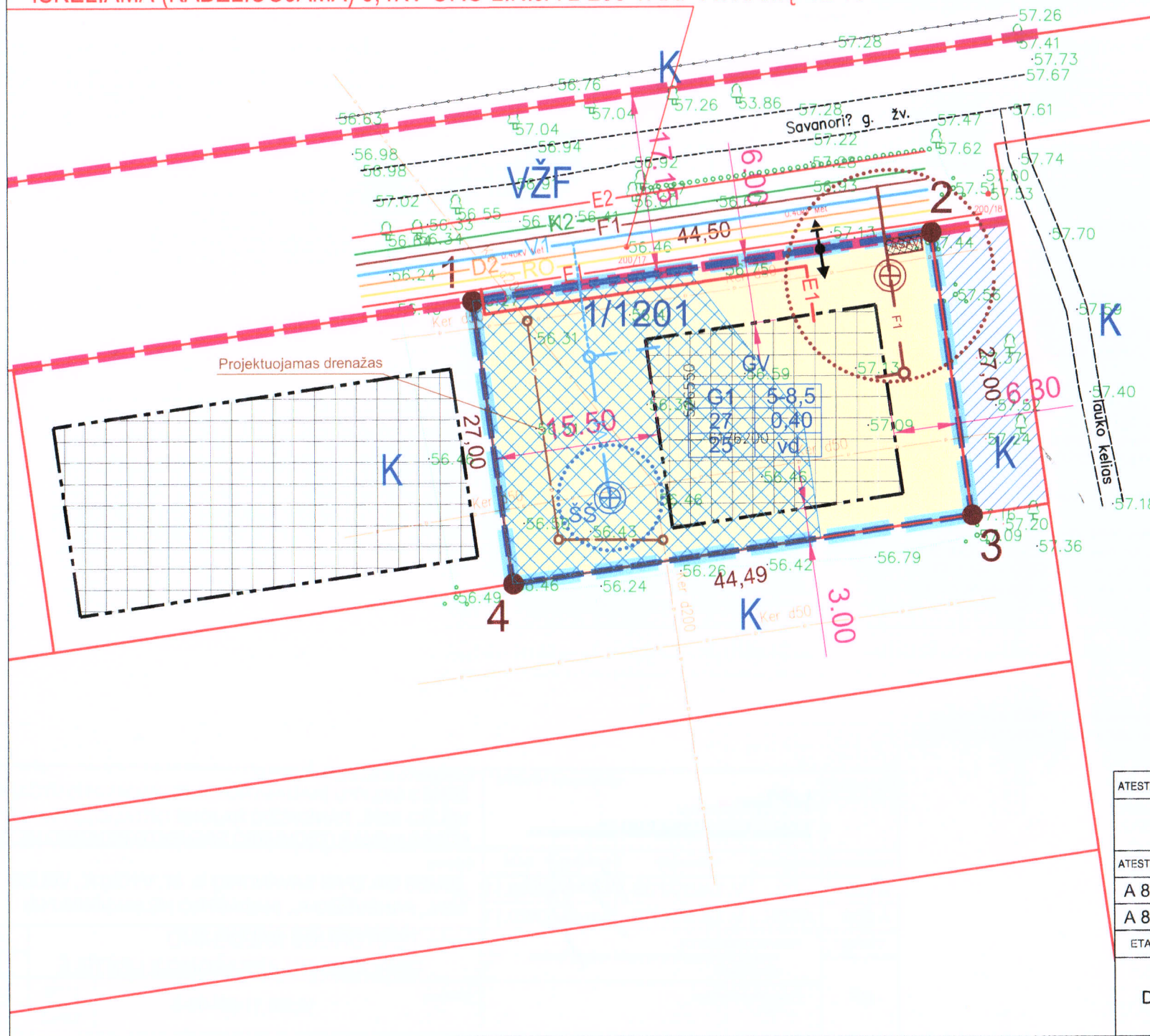
# ŽEMĖS SKLYPO (KADASTRO NR.6613/0003:212) VYČIŲ K., VELŽIO SEN., PANEVĖŽIO RAJONE DETALIOJO PLANO KOREGAVIMAS (TECHNINIO PROJEKTO RENGIMO METU)



PAGRINDINIS BRĖŽINYS M 1:500

PLANUOJAMAS ŽEMĖS SKLYPAS

IŠKELIAMA (KABELIUOJAMA) 0,4KV ORO LINIJA L-200 TARP ATRAMŲ 12-18



SUTARTINIŲ ŽENKLŲ LENTELĖ	
SIMBOLIS	REGLAMANTAS
	NAGRINĖJAMOS TERITORIJOS RIBA
	PLANUOJAMŲ ŽEMĖS SKLYPŲ RIBOS /sutampa su DP - galiojimo riba/
	KAIMYNIŲ ŽEMĖS SKLYPŲ RIBOS
	GATVĖS RL (RL=17m, D kategorija)
	STATYBOS LINIJA (NENUSTATOMA)
	STATYBOS RIBA
	ESAMAS UŽSTATYMAS (NĖRA)
	STATYBOS ZONA
	SUSISIEKIMO IR INŽINERINIŲ TINKLŲ KORIDORIŲ RIBOS
	SERVITUTO ZONA (ESAMAS) Kelio servitutas - teisė važiuoti transporto priemonėmis (tarnaujantis daiktas)(kodas 203)
	VAŽIUOJAMOSIOS DALIES RIBOS
	VAŽIAVIMAS - IŠVAŽIAVIMAS, EISMO KRYPTIS
1/15184	ŽEMĖS SKLYPO NUMERIS/PLOTAS, m²
VŽF	VALSTYBINIS ŽEMĖS FONDAS
K	KITOS (KAIMYNIŠĖS) VALDOS
T	T - KONKRETUS TERITORIJOS NAUDOJIMO TIPAS
1   2	1 - galimi žemės naudojimo būdai
3   4	2 - leistinas pastatų aukštis (metrais)
5   6	3 - leistinas žemės sklypo užstatymo tankis
	4 - leistinas žemės sklypo užstatymo intensyvumas
	5 - priklausomųjų želdynų norma %
	6 - užstatymo tipas, vd - vienbutis ir dvibutis užstatymas
GV	Konkretus teritorijos naudojimo tipas NAUD_TIP: Gyvenamoji teritorija vienbučių ir dvibučių namų statybai (kodas GV)
KT	Žemės paskirtis - kitos paskirties žemė (Eo kodas - KT)
G1	Naudojimo būdas - Vienbučių ir dvibučių gyvenamųjų pastatų teritorijos (Eo kodas - G1, 3271)
	Numatomas šachtinis šulinys Šachtinio šulinio apsaugos zona (AZ 5 m)
	Hermitinis nuotekų kaupimo rezervuaras Nuotekų kaupimo rezervuaro apsaugos zona (AZ 10 m)
	Atliekų surinkimo (rūšiuojant) aikštelės vieta (sąlyginė)

ATESTATO NR.	[monės kodas 147979752]			Kompleksinis teritorijų planavimo dokumentas: ŽEMĖS SKLYPO (KADASTRO NR.6613/0003:212) VYČIŲ K., VELŽIO SEN., PANEVĖŽIO RAJONE DETALIOJO PLANO KOREGAVIMAS (TECHNINIO PROJEKTO RENGIMO METU)		
ATESTATO NR.	PAREIGOS	V.PAVARDĖ	PARAŠAS	DATA	Objektas:	
A 800	PV	V. LAUKAITIS		2020.11	ŽEMĖS SKLYPAS SAVANORIŲ G. 67, VYČIŲ K., VELŽIO SEN., PANEVĖŽIO R., (KADASTRO NR.6613/0003:713)	
A 800	ARCH.	V. LAUKAITIS		2020.11		
ETAPAS	Planavimo organizatorius: PANEVĖŽIO RAJONO SAVIVALDYBĖS ADMINISTRACIJOS DIREKTORIUS			Brėžinys:	PAGRINDINIS BRĖŽINYS M 1:500	
DP	Planavimo iniciatorius: I.B.			Indeksas:	VL/20.11-DP-03-1	
					LAPAS	LAPŲ
					DP-1	1

3:212) VYČIŲ K., VELŽIO SEN., PANEVĖŽIO RAJONE  
 (TECHNINIO PROJEKTO RENGIMO METU)  
 TERITORIJOS NAUDOJIMO REGLAMENTŲ APRAŠOMOJI LENTELĖ

Lapų tipas	Papildomi teritorijos naudojimo reglamentai			
	Priklausomųjų želdynų ir želdynų teritorijų dalys, %	Pastatų aukštų skaičius	Statinių paskirtis	Kiti reglamentai
13	14	15	16	17
vd	25	1+2	Vieno ir dviejų butų gyvenamosios paskirties pastatai su pagalbiniu ūkio paskirties pastatais	Melioruotos žemės ir melioracijos statinių apsaugos zonos (VI skyrius, antrasis skirsnis) (kodas 121); Požeminio vandens vandenviečių apsaugos zonos (VI skyrius, vienuoliktasis skirsnis), (kodas 120).

acinio

bet kurių  
 s atstumais  
 linamas po 0.5  
 atstumai gali


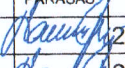

nės  
 diniais,

nt jų vietas,  
 ntais,

adus

stumas nuo  
 kiti teisės aktai  
 ninio projekto  
 lizuotų tinklų.

udotojams  
 anuojamame

ATESTATO NR.		[monės kodas 147979752]			Kompleksinis teritorijų planavimo dokumentas:	
					ŽEMĖS SKLYPO (KADASTRO NR.6613/0003:212) VYČIŲ K., VELŽIO SEN., PANEVĖŽIO RAJONE DETALIOJO PLANO KOREGAVIMAS (TECHNINIO PROJEKTO RENGIMO METU)	
ATESTATO NR.	PARAŠAS	V. PAVARDĖ	PARAŠAS	DATA	Objektas:	
A 800	PV	V. LAUKAITIS		2020.11	ŽEMĖS SKLYPAS SAVANORIŲ G. 67, VYČIŲ K., VELŽIO SEN., PANEVĖŽIO R., (KADASTRO NR.6613/0003:713)	
A 800	ARCH.	V. LAUKAITIS		2020.11		
ETAPAS	Planavimo organizatorius: PANEVĖŽIO RAJONO SAVIVALDYBĖS ADMINISTRACIJOS DIREKTORIUS				Brėžinys: TERITORIJOS NAUDOJIMO REGLAMENTŲ APRAŠOMOJI LENTELĖ	
DP	Planavimo iniciatorius: I.B.				Indeksas: VL/20.11-DP-03-2	
			LAPAS	LAPŲ		
		DP-2		1		