

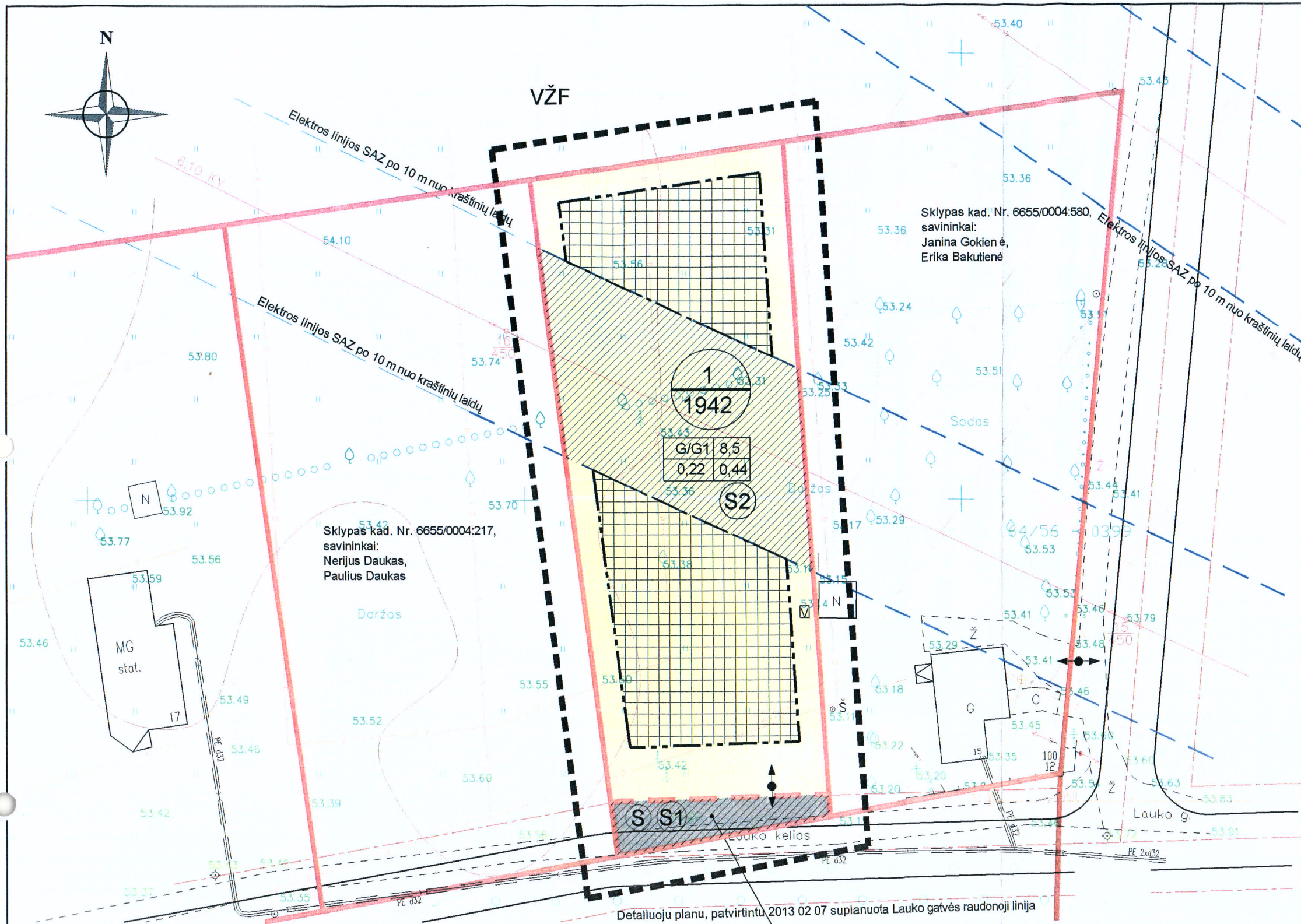
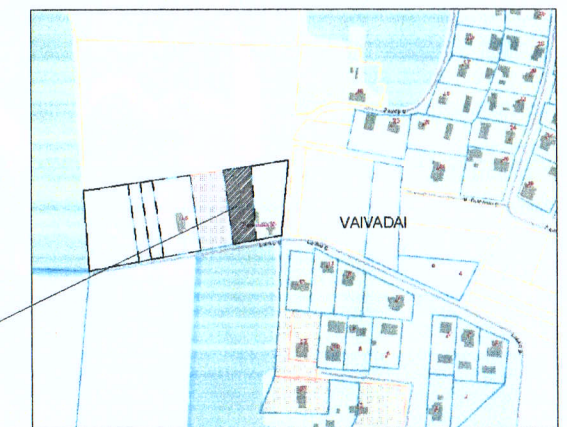
Reglamentas	Simbolis
Nagrinėjamos teritorijos riba	■ ■ ■ ■ ■ ■ ■ ■
Statybos linija	— — — — —
Statybos riba	— — — — —
Užstatyti leidžiama teritorija	□ □ □ □ □ □ □ □
Servituto ribos (zona)	▨ ▨ ▨ ▨ ▨ ▨ ▨ ▨
Įvažiavimas - išvažiavimas eismo kryptis	↔
Esamų sklypų ribos	— — — — —
Projektuojamų sklypų ribos	- - - - -
Naikinamos sklypų ribos	— — — — —
Reglamento riba	— — — — —
SAZ riba	— — — — —
Inžinerinės infrastruktūros koridorių ribos	▨ ▨ ▨ ▨ ▨ ▨ ▨ ▨
Automobilių stovėjimo vieta	□ □ □ □ □ □ □ □

SKLYPO NUMERIO PAGAL EKSPLIKACIJĄ IR JO PLOTO ŽYMĖJIMAS

- $\frac{n}{m}$ n - sklypo numeris (pagal eksplikaciją)
- $\frac{n}{m}$ m - sklypo plotas (m²)

PRIVALOMAS TERITORIJŲ TVARKYMO IR NAUDOJIMO REŽIMAS

- | | | |
|---|---|--|
| 1 | 2 | 1- galimi žemės naudojimo būdai ir pobūdžiai |
| 3 | 4 | 2- leistinas pastatų aukštis (metrais) |
| | | 3- leistinas sklypo užstatymo tankumas |
| | | 4- leistinas sklypo užstatymo intensyvumas |



Panevėžio rajono savivaldybė
Nuolatinė statybos komisija
SUDERINTA
2013 m. 06 mėn. 25 d. KOPIJA TIKRA
Protokolo Nr. NR-123

Sklypas kad. Nr. 6655/0004:7,
savininkė:
Leokadija Juodviršienė

$\frac{2}{108}$
1/12 -
- -

PASTABOS:

- GATVIŲ RAUDONOSIOS LINIJOS SUTAMPA SU SKLYPŲ RIBOMIS.
- APRIBOJIMUS ŽIŪRĖTI DETALIOJO PLANO TERITORIJOS TVARKYMO REŽIMO PAGRINDINIŲ SPRENDINIŲ APRAŠOMOJOJE LENTELĖJE.

SERVITUTAI
Planuojamame sklype Nr. 1 numatomi šie servitutai:
S2 - servitutas teisė tiesti, aptarnauti požemines ir antžemines komunikacijas bei jomis naudotis 0,0639 ha ploto (tarnaujantis daiktas)(kodai 206, 207, 208).(tarnaujantis daiktas)(kodai 206, 207, 208). Servituto gavėjai- AB "LESTO".
Planuojamame sklype Nr. 2 numatomi šie servitutai:
S - servitutas teisė tiesti, aptarnauti požemines ir antžemines komunikacijas bei jomis naudotis 0,0108 ha ploto (tarnaujantis daiktas)(kodai 206, 207, 208).(tarnaujantis daiktas)(kodai 206, 207, 208). Servituto gavėjai- AB "LESTO", AB "Lietuvos dujos" ir kitos inžinerinius tinklus eksploatuojančios organizacijos.
S1 - kelio servitutas, suteikiantis teisę važiuoti transporto priemonėmis, teisė naudotis pėsčiųjų taku (tarnaujantis daiktas)(kodas 215)- 0,0108 ha.

ATESTATO NR.	R. Pauža architektūros ir urbanistikos studija			ŽEMĖS SKLYPO (6655/0004:582) VAIVADŲ K., PANEVĖŽIO SEN., PANEVĖŽIO R. DETALUSIS PLANAS	
A130	PV	R. PAUŽA		PAGRINDINIS BRĖŽINYS M 1:500	LAIDA 0
ETAPAS	PLANAVIMO ORGANIZATORIAI			LAFAS	LAPŲ
DP				1	1

SUTARTINIAI PAŽYMĖJIMAI

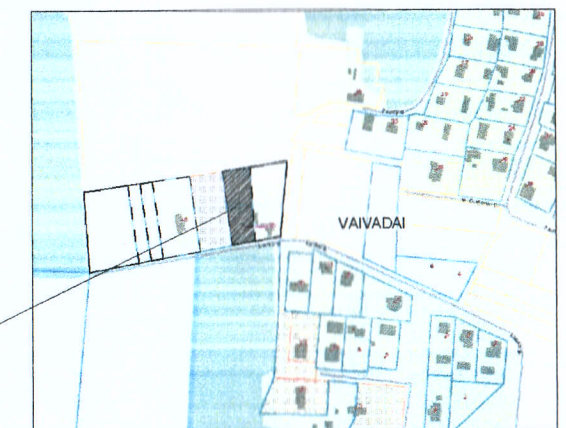
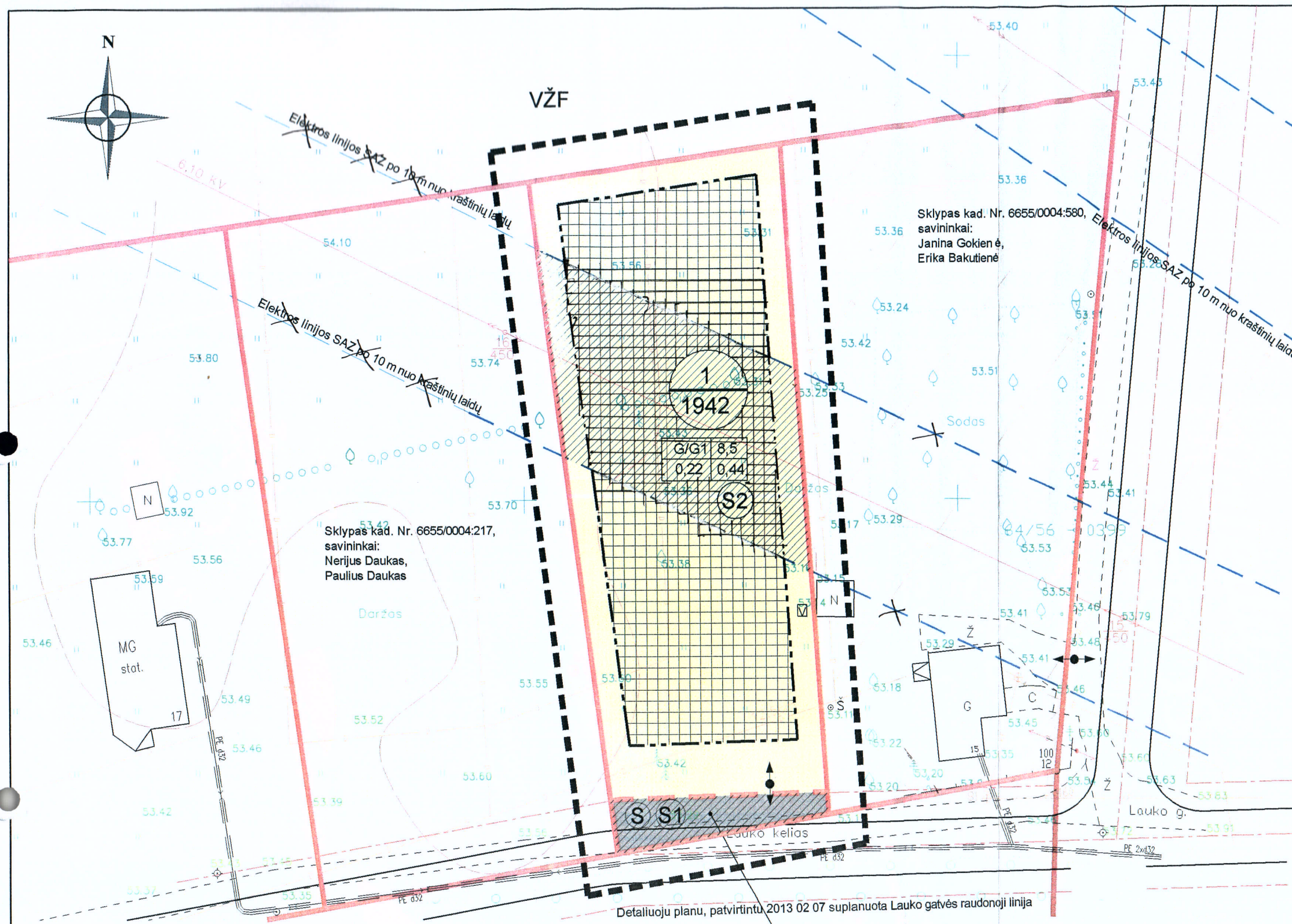
Reglamentas	Simbolis
Nagrinėjamos teritorijos riba	■ ■ ■ ■ ■ ■ ■ ■
Statybos linija	— — — — —
Statybos riba	— — — — —
Užstatyti leidžiama teritorija	□ □ □ □ □ □ □ □
Servituto ribos (zona)	▨ ▨ ▨ ▨ ▨ ▨ ▨ ▨
Įvažiavimas - išvažiavimas eismo kryptis	↔
Esamų sklypų ribos	— — — — —
Projektuojamų sklypų ribos	- - - - -
Naikinamos sklypų ribos	× × × × × × × ×
Reglamento riba	— — — — —
SAZ riba	— — — — —
Inžinerinės infrastruktūros koridorių ribos	▨ ▨ ▨ ▨ ▨ ▨ ▨ ▨
Automobilių stovėjimo vieta	□ □ □ □ □ □ □ □

SKLYPO NUMERIO PAGAL EKSPLIKACIJĄ IR JO PLOTO ŽYMĖJIMAS

n n - sklypo numeris (pagal eksplikaciją)
m m - sklypo plotas (m²)

PRIVALOMAS TERITORIJŲ TVARKYMO IR NAUDOJIMO REŽIMAS

1	2	1- galimi žemės naudojimo būdai ir pobūdžiai
3	4	2- leistinas pastatų aukštis (metrais)
		3- leistinas sklypo užstatymo tankumas
		4- leistinas sklypo užstatymo intensyvumas



Panevėžio rajono savivaldybė
Nuolatinė statybos komisija
SUDERINTA
2023 m. 06 mėn. 25 d. KOPIJĄ TIKRA
Protokolo Nr. NR-123

2

108

I/12	-
-	-

Sklypas kad. Nr. 6655/0004:7,
savininkė:
Leokadija Juodviršienė

SERVITUTAI
Planuojamame sklype Nr. 1 numatomi šie servitutai:
S2 - servitutas teisė tiesti, aptarnauti požemines ir antžemines komunikacijas bei jomis naudotis 0,0639 ha ploto (tarnaujantis daiktas)(kodai 206, 207, 208).(tarnaujantis daiktas)(kodai 206, 207, 208). Servituto gavėjai- AB "LESTO".
Planuojamame sklype Nr. 2 numatomi šie servitutai:
S - servitutas teisė tiesti, aptarnauti požemines ir antžemines komunikacijas bei jomis naudotis 0,0108 ha ploto (tarnaujantis daiktas)(kodai 206, 207, 208).(tarnaujantis daiktas)(kodai 206, 207, 208). Servituto gavėjai- AB "LESTO", AB "Lietuvos dujos" ir kitos inžinerinius tinklus eksploatuojančios organizacijos.
S1 - kelio servitutas, suteikiantis teisę važiuoti transporto priemonėmis, teisė naudotis pėsčiųjų taku (tarnaujantis daiktas)(kodas 215)- 0,0108 ha.

PASTABOS:

- GATVIŲ RAUDONOSIOS LINIJOS SUTAMPA SU SKLYPŲ RIBOMIS.
- APRIBOJIMUS ŽIURĖTI DETALIOJO PLANO TERITORIJOS TVARKYMO REŽIMO PAGRINDINIŲ SPRENDINIŲ APRĄŠOMOJOJE LENTELĖJE.

ATESTATO NR.		PV. PDV. IL. Paulauskėvičienė 2020.11.		Vieno buto gyvenamojo namo Lauko g. 12, vaivady k., Panevėžio sen., Panevėžio raj. sav. statybos projektas	
A130		PV	R. PAUŽA	R. Paužos architektūros ir urbanistikos studija	
ETAPAS		PLANAVIMO ORGANIZATORIAI			
DP		LAPAS LAPŲ			
		SP 2			
		PAGRINDINIS BRĖŽINYS M 1:500			
		LAIDA			
		0			
		1 1			