



PANEVĖŽIO RAJONO SAVIVALDYBĖS MERAS

POTVARKIS

DĖL DUOMENŲ APIE NUMERIŲ ŽEMĖS SKLYPAMS, PASTATAMS, JŲ KOMPLEKSAMS AR KORPUSAMS SUTEIKIMĄ, KEITIMĄ AR PANAIKINIMĄ PATVIRTINIMO

2026 m. vasario 12 d. Nr. M-149
Panevėžys

Vadovaudamasis Lietuvos Respublikos vietos savivaldos įstatymo 25 straipsnio 5 dalimi, Numerių pastatams, patalpoms, butams ir žemės sklypams, kuriuose pagal jų naudojimo paskirtį (būdą) ar teritorijų planavimo dokumentus leidžiama pastatų statyba, suteikimo, keitimo ir apskaitos tvarkos aprašu, patvirtintu Lietuvos Respublikos vidaus reikalų ministro 2014 m. kovo 13 d. įsakymu Nr. 1V-178 „Dėl Numerių pastatams, patalpoms, butams ir žemės sklypams, kuriuose pagal jų naudojimo paskirtį (būdą) ar teritorijų planavimo dokumentus leidžiama pastatų statyba, suteikimo, keitimo ir apskaitos tvarkos aprašo ir Pavadinimų gatvėms, pastatams, statiniams ir kitiems objektams suteikimo, keitimo ir įtraukimo į apskaitą tvarkos aprašo patvirtinimo“,

t v i r t i n u duomenis apie numerių žemės sklypams, pastatams, jų kompleksams ar korpusams suteikimą, keitimą ar panaikinimą (1, 2, 3, 4, 5, 6, 7, 8, 9 priedai).

Šis potvarkis per vieną mėnesį gali būti skundžiamas Panevėžio rajono savivaldybės merui (Vasario 16-osios g. 27, 35185 Panevėžys) Lietuvos Respublikos viešojo administravimo įstatymo nustatyta tvarka arba Lietuvos administracinių ginčų komisijos Panevėžio apygardos skyriui (Respublikos g. 62, 35158 Panevėžys) Lietuvos Respublikos ikiteisminio administracinių ginčų nagrinėjimo tvarkos įstatymo nustatyta tvarka, arba Regionų administracinio teismo Panevėžio rūmams (Respublikos g. 62, 35158 Panevėžys) Lietuvos Respublikos administracinių bylų teisenos įstatymo nustatyta tvarka.

Savivaldybės meras

Antanas Pocius

Rita Rapkevičienė
2026-02-11

Panevėžio rajono savivaldybės mero

2026 m. vasario 12 d. potvarkio Nr. M-149

1 priedas

DUOMENYS APIE NUMERIŲ ŽEMĖS SKLYPAMS, PASTATAMS, JŲ KOMPLEKSAMS AR KORPUSAMS SUTEIKIMĄ, KEITIMĄ AR PANAIKINIMĄ

| | |
|------------------------------------|--------------------|
| Seniūnijos pavadinimas | Raguvos sen. |
| Gyvenamosios vietovės pavadinimas | Raguvos mstl. |
| Kartografinis pagrindas | Kadastro žemėlapis |
| Koordinacių sistema | LKS-94 |
| Adresų koordinacių nustatymo būdas | Grafinis |

| Eil. nr. | Unikalus Nr. | Buvusio adreso duomenys | | | Suteikto adreso duomenys | | | Adreso koordinatės | | |
|----------|--|-----------------------------------|--------------------|---|--------------------------|--------------------|---|--------------------|---------|--------|
| | | Gyvenamosios vietovės pavadinimas | Gatvės pavadinimas | Žemės sklypo, kuriame leidžiama pastatų statyba, pastato ar pastatų komplekso Nr. gatvėje ar gyvenamojoje vietovėje | Gatvės pavadinimas | Gatvės pavadinimas | Žemės sklypo, kuriame leidžiama pastatų statyba, pastato ar pastatų komplekso Nr. gatvėje ar gyvenamojoje vietovėje | Korpuso Nr. | X | Y |
| 1 | 2 | 3 | 4 | 5 | 6 | 7 | 8 | 9 | 10 | 11 |
| 1. | 440031648087 440031648221 440031648287 440058051702 666500030148 | Raguvos mstl. | Kėdainių g. | 17A | | Laisvės g. | 26 | | 6158824 | 539446 |

Dokumentą parengė: Architektūros skyriaus vyr. specialistė RITA RAPKEVIČIENĖ

Panevėžio rajono savivaldybės mero


2026 m. vasario 12 d. potvarkio Nr. M-149

2 priedas

DUOMENYS APIE NUMERIŲ ŽEMĖS SKLYPAMS, PASTATAMS, JŲ KOMPLEKSAMS AR KORPUSAMS SUTEIKIMĄ, KEITIMĄ AR PANAIKINIMĄ

| | |
|------------------------------------|--------------------|
| Seniūnijos pavadinimas | Veičio scn. |
| Gyvenamosios vietovės pavadinimas | Vyčių k. |
| Kartografinis pagrindas | Kadastro žemėlapis |
| Koordinacių sistema | LKS-94 |
| Adresų koordinacių nustatymo būdas | Grafinis |

| Eil. nr. | Unikalus Nr. | Buvusio adreso duomenys | | | Suteikto adreso duomenys | | | Adreso koordinatės | | |
|----------|-----------------|-----------------------------------|--------------------|---|--------------------------|--------------------|---|--------------------|---------|--------|
| | | Gyvenamosios vietovės pavadinimas | Gatvės pavadinimas | Žemės sklypo, kuriame leidžiama pastatų statyba, pastato ar pastatų komplekso Nr. gatvėje ar gyvenamojoje vietovėje | Gatvės pavadinimas | Gatvės pavadinimas | Žemės sklypo, kuriame leidžiama pastatų statyba, pastato ar pastatų komplekso Nr. gatvėje ar gyvenamojoje vietovėje | Korpuso Nr. | X | Y |
| 1 | 2 | 3 | 4 | 5 | 6 | 7 | 8 | 9 | 10 | 11 |
| 1. | (Proj.skl.Nr.1) | Vyčių k. | Savanorių g. | 65A | | Aulamo g. | 13 | | 6176200 | 526634 |
| 2. | | Vyčių k. | Savanorių g. | 65 | | | | | 6176214 | 526603 |
| 3. | | Vyčių k. | Savanorių g. | 65B | | | | | 6176220 | 526655 |
| 4. | | Vyčių k. | Savanorių g. | 65C | | | | | 6176184 | 526608 |
| 5. | | Vyčių k. | Savanorių g. | 65D | | | | | 6176183 | 526645 |

Dokumentą parengė: Architektūros skyriaus vyr. specialistė RITA RAPKEVIČIENĖ 

Panevėžio rajono savivaldybės mero

2026 m. vasario 12 d. potvarkio Nr. N-149

3 priedas

DUOMENYS APIE NUMERIŲ ŽEMĖS SKLYPAMS, PASTATAMS, JŲ KOMPLEKSAMS AR KORPUSAMS SUTEIKIMĄ, KEITIMĄ AR PANAIKINIMĄ

| | |
|------------------------------------|--------------------|
| Seniūnijos pavadinimas | Vežio sen. |
| Gyvenamosios vietovės pavadinimas | Staniūnų k. |
| Kartografinis pagrindas | Kadastro žemėlapis |
| Koordinacių sistema | LKS-94 |
| Adresų koordinacių nustatymo būdas | Grafinis |

| Eil. nr. | Unikalus Nr. | Buvusio adreso duomenys | | | Suteikto adreso duomenys | | | Adreso koordinatės | | |
|----------|--------------------|-----------------------------------|--------------------|---|--------------------------|---|-------------|--------------------|---------|--------|
| | | Gyvenamosios vietovės pavadinimas | Gatvės pavadinimas | Žemės sklypo, kuriame leidžiama pastatų statyba, pastato ar pastatų komplekso Nr. gatvėje ar gyvenamojoje vietovėje | Gatvės pavadinimas | Žemės sklypo, kuriame leidžiama pastatų statyba, pastato ar pastatų komplekso Nr. gatvėje ar gyvenamojoje vietovėje | Korpuso Nr. | X | Y | |
| 1 | 2 | 3 | 4 | 5 | 6 | 7 | 8 | 9 | 10 | 11 |
| 1. | (Proj.skł.Nr.73-3) | Staniūnų k. | Daumėnų g. | 28 | | Daumėnų g. | 28 | | 6175431 | 525010 |
| 2. | (Proj.skł.Nr.73-2) | | | | | Daumėnų g. | 28A | | 6175459 | 525002 |

Dokumentą parengė: Architektūros skyriaus vyr. specialistė RITA RAPKEVIČIENĖ



Panevėžio rajono savivaldybės mero


2026 m. vovorio 12 d. potvarkio Nr. H-149

4 priedas

DUOMENYS APIE ŽEMĖS SKLYPAMS, PASTATAMS, JŲ KOMPLEKSAMS AR KORPUSAMS SUTEIKIMĄ, KEITIMĄ AR PANAIKINIMĄ

| | |
|------------------------------------|--------------------|
| Seniūnijos pavadinimas | Panevėžio sen. |
| Gyvenamosios vietovės pavadinimas | Molainių k. |
| Kartografinis pagrindas | Kadastro žemėlapis |
| Koordinacių sistema | LKS-94 |
| Adresų koordinacių nustatymo būdas | Grafinis |

| Eil. nr. | Unikalus Nr. | Buvusio adreso duomenys | | | Suteikto adreso duomenys | | | Adreso koordinatės | | |
|----------|----------------------------------|-----------------------------------|--------------------|---|--------------------------|--------------------|---|--------------------|---------|--------|
| | | Gyvenamosios vietovės pavadinimas | Gatvės pavadinimas | Žemės sklypo, kuriame leidžiama pastatų statyba, pastato ar pastatų komplekso Nr. gatvėje ar gyvenamojoje vietovėje | Gatvės pavadinimas | Gatvės pavadinimas | Žemės sklypo, kuriame leidžiama pastatų statyba, pastato ar pastatų komplekso Nr. gatvėje ar gyvenamojoje vietovėje | Korpuso Nr. | X | Y |
| 1 | 2 | 3 | 4 | 5 | 6 | 7 | 8 | 9 | 10 | 11 |
| 1. | 669920233011 (Proj.skl.Nr.22) | Molainių k. | Beržyno g. | 28 | | Beržyno g. | 28 | | 6173826 | 519417 |

Dokumentą parengė: Architektūros skyriaus vyr. specialistė RITA RAPKEVIČIENĖ 

Panevėžio rajono savivaldybės mero

20 26 m. vovorio 12 d. potvarkio Nr. N-149

5 priedas

DUOMENYS APIE ŽEMĖS SKLYPAMS, PASTATAMS, JŲ KOMPLEKSAMS AR KORPUSAMS SUTEIKIMĄ, KEITIMĄ AR PANAIKINIMĄ

| | |
|------------------------------------|--------------------|
| Seniūnijos pavadinimas | Karsakiškio sen. |
| Gyvenamosios vietovės pavadinimas | Sodelių k. |
| Kartografinis pagrindas | Kadastro žemėlapis |
| Koordinacių sistema | LKS-94 |
| Adresų koordinacių nustatymo būdas | Grafinis |

| Eil. nr. | Unikalus Nr. | Buvusio adreso duomenys | | | | Suteikto adreso duomenys | | | | Adreso koordinatės | |
|----------|--|-----------------------------------|--------------------|---|------------------|-------------------------------------|--------------------|---|---------------|--------------------|--------|
| | | Gyvenamosios vietovės pavadinimas | Gatvės pavadinimas | Žemės sklypo, kuriame leidžiama pastatų statyba, pastato ar pastatų komplekso Nr. gatvėje ar gyvenamojoje vietovėje | Korpuso Nr. | Gyvenamosios vietovės pavadinimas | Gatvės pavadinimas | Žemės sklypo, kuriame leidžiama pastatų statyba, pastato ar pastatų komplekso Nr. gatvėje ar gyvenamojoje vietovėje | Korpuso Nr. | X | Y |
| 1. | 669330027018 669330027042 669380118015 669380118026 669380118037 669380118048 669380118059 669380118064 669380118078 669380118080 669380118091 669380118104 (Proj.skł.Nr.36-1) | 3 Sodelių k. | 4 Tilto g. | 5 11 | 6 Korpuso Nr. | 7 Gatvės pavadinimas Tilto g. | 8 11 | 9 Korpuso Nr. | 10 6193018 | 11 540973 | X Y |
| 2. | 669330027030 (Proj.skł.Nr.36-6/1) | | | | | Tilto g. | 11A | | 6193081 | 540937 | |



Dokumentą parengė: Architektūros skyriaus vyr. specialistė RITA RAPKEVIČIENĖ

Panevėžio rajono savivaldybės mero

20 26 m. vasario 12 d. potvarkio Nr. N-149

6 priedas

DUOMENYS APIE NUMERIŲ ŽEMĖS SKLYPAMS, PASTATAMS, JŲ KOMPLEKSAMS AR KORPUSAMS SUTEIKIMĄ, KEITIMĄ AR PANAIKINIMĄ

| | |
|--------------------------------------|--------------------|
| Seniūnijos pavadinimas | Miežiškių sen. |
| Gyvenamosios vietovės pavadinimas | Jočiūnų k. |
| Kartografinis pagrindas | Kadastro žemėlapis |
| Koordinacinių sistema | LKS-94 |
| Adresų koordinacinių nustatymo būdas | Grafinis |

| Eil. nr. | Unikalus Nr. | Buvusio adreso duomenys | | | | Suteikto adreso duomenys | | | | Adreso koordinatės | | |
|----------|--------------|-----------------------------------|--------------------|---|-------------|--------------------------|--------------------|---|-------------|--------------------|---|--|
| | | Gyvenamosios vietovės pavadinimas | Gatvės pavadinimas | Žemės sklypo, kuriame leidžiama pastatų statyba, pastato ar pastatų komplekso Nr. gatvėje ar gyvenamojoje vietovėje | Korpuso Nr. | Gatvės pavadinimas | Gatvės pavadinimas | Žemės sklypo, kuriame leidžiama pastatų statyba, pastato ar pastatų komplekso Nr. gatvėje ar gyvenamojoje vietovėje | Korpuso Nr. | X | Y | |
| 1 | 2 | 3 | 4 | 5 | 6 | 7 | 8 | 9 | 10 | 11 | | |
| | 440024425136 | | | | | | | | | | | |
| | | | | | | | 5A | | 6164732 | 544513 | | |

Dokumentą parengė: Architektūros skyriaus vyr. specialistė RITA RAPKEVIČIENĖ

Panevėžio rajono savivaldybės mero

2026 m. vešon'o 12-d. potvarkio Nr. M-149

7 priedas

DUOMENYS APIE NUMERIŲ ŽEMĖS SKLYPAMS, PASTATAMS, JŲ KOMPLEKSAMS AR KORPUSAMS SUTEIKIMĄ, KEITIMĄ AR PANAIKINIMĄ

| | |
|-----------------------------------|--------------------|
| Seniūnijos pavadinimas | Velžio sen. |
| Gyvenamosios vietovės pavadinimas | Velžio k. |
| Kartografinis pagrindas | Kadastro žemėlapis |
| Koordinatų sistema | LKS-94 |
| Adresų koordinatų nustatymo būdas | Grafinis |

| Eil. nr. | Unikalus Nr. | Buvusio adreso duomenys | | | Suteikto adreso duomenys | | | Adreso koordinatės | | |
|----------|---|-----------------------------------|--------------------|---|--------------------------|--------------------|---|--------------------|---------|--------|
| | | Gyvenamosios vietovės pavadinimas | Gatvės pavadinimas | Žemės sklypo, kuriame leidžiama pastatų statyba, pastato ar pastatų komplekso Nr. gatvėje ar gyvenamojoje vietovėje | Gatvės pavadinimas | Gatvės pavadinimas | Žemės sklypo, kuriame leidžiama pastatų statyba, pastato ar pastatų komplekso Nr. gatvėje ar gyvenamojoje vietovėje | Korpuso Nr. | X | Y |
| 1 | 2 | 3 | 4 | 5 | 6 | 7 | 8 | 9 | 10 | 11 |
| 1. | 669800050016 669800050020 669800050030 669800050041 669800050052 669800050063 669800050074 (Proj.skl.Nr.2) | Velžio k. | Sodų g. | 15 | | Sodų g. | 15 | | 6173897 | 526888 |
| 2. | 440007321160 440007321180 440007321226 440007321280 (Proj.skl.Nr.1) | Velžio k. | Sodų g. | 17 | | Sodų g. | 17 | | 6173900 | 526866 |



Dokumentą parengė: Architektūros skyriaus vyr. specialistė RITA RAPKEVIČIENĖ

Panevėžio rajono savivaldybės mero

2026 m. vepario 12 d. potvarkio Nr. N-149

8 priedas

DUOMENYS APIE ŽEMĖS SKLYPAMS, PASTATAMS, JŲ KOMPLEKSAMS AR KORPUSAMS SUTEIKIMĄ, KEITIMĄ AR PANAIKINIMĄ

| | |
|-------------------------------------|--------------------|
| Seniūnijos pavadinimas | Karsakiškio sen. |
| Gyvenamosios vietovės pavadinimas | Pagiegalos k. |
| Kartografinis pagrindas | Kadastro žemėlapis |
| Koordinacijų sistema | LKS-94 |
| Adresų koordinacijų nustatymo būdas | Grafimis |

| Eil. nr. | Unikalus Nr. | Buvusio adreso duomenys | | | | Suteikto adreso duomenys | | | | Adreso koordinatės | |
|----------|-----------------|-----------------------------------|--------------------|---|-------------|--------------------------|--------------------|---|-------------|--------------------|---|
| | | Gyvenamosios vietovės pavadinimas | Gatvės pavadinimas | Žemės sklypo, kuriame leidžiama pastatų statyba, pastato ar pastatų komplekso Nr. gatvėje ar gyvenamojoje vietovėje | Korpuso Nr. | Gatvės pavadinimas | Gatvės pavadinimas | Žemės sklypo, kuriame leidžiama pastatų statyba, pastato ar pastatų komplekso Nr. gatvėje ar gyvenamojoje vietovėje | Korpuso Nr. | X | Y |
| 1 | 2 | 3 | 4 | 5 | 6 | 7 | 8 | 9 | 10 | 11 | |
| 1. | (Proj.skł.Nr.1) | | | | | Pagiegalos kėl. | 15A | | 6183662 | 532048 | |

Dokumentą parengė: Architektūros skyriaus vyr. specialistė RITA RAPKEVIČIENĖ 

Panevėžio rajono savivaldybės mero


20 26 m. vasario 12 d. potvarkio Nr. M-119

9 priedas

DUOMENYS APIE NUMERIŲ ŽEMĖS SKLYPAMS, PASTATAMS, JŲ KOMPLEKSAMS AR KORPUSAMS SUTEIKIMĄ, KEITIMĄ AR PANAIKINIMĄ

| | |
|--------------------------------------|--------------------|
| Seniūnijos pavadinimas | Panevėžio sen. |
| Gyvenamosios vietovės pavadinimas | Daukniūnų k. |
| Kartografinis pagrindas | Kadastro žemėlapis |
| Koordinacinių sistema | LKS-94 |
| Adresų koordinacinių nustatymo būdas | Grafinis |

| Eil. nr. | Unikalus Nr. | Buvusio adreso duomenys | | | Suteikto adreso duomenys | | | Adreso koordinatės | | |
|----------|--------------------|-----------------------------------|---|--------------------|-----------------------------------|---|--------------------|--------------------|---------|--------|
| | | Gyvenamosios vietovės pavadinimas | Žemės sklypo, kuriame leidžiama pastatų statyba, pastato ar pastatų komplekso Nr. gatvėje ar gyvenamojoje vietovėje | Gatvės pavadinimas | Gyvenamosios vietovės pavadinimas | Žemės sklypo, kuriame leidžiama pastatų statyba, pastato ar pastatų komplekso Nr. gatvėje ar gyvenamojoje vietovėje | Gatvės pavadinimas | Korpuso Nr. | X | Y |
| 1 | 2 | 3 | 4 | 5 | 6 | 7 | 8 | 9 | 10 | 11 |
| 1. | (Proj.skł.Nr.49-1) | | | | | Taikos g. | 2A | | 6180913 | 514133 |

Dokumentą parengė: Architektūros skyriaus vyr. specialistė RITA RAPKEVIČIENĖ 

Proceso (vizavimo) ataskaita: Dokumento derinimas (13)

Proceso pavadinimas: Dėl duomenų apie numerių žemės sklypams, pastatams, jų kompleksams ar korpusams suteikimą, keitimą ar panaikinimą patvirtinimo; D-208361

Proceso aprašymas:

| Vartotojas | Pareigos | Veiksmas | Veiksmo data | Komentaras |
|----------------------|----------|--------------|------------------|------------|
| Rita Rapkevičienė | | Inicijuotas | 2026.02.11 07:54 | |
| Donatas Malinauskas | | Patvirtintas | 2026.02.11 08:27 | |
| Aušra Vyšniauskienė | | Patvirtintas | 2026.02.11 09:15 | |
| Viktorija Urbaitė | | Patvirtintas | 2026.02.11 10:12 | viešinti |
| Šarūnė Karalevičienė | | Patvirtintas | 2026.02.11 11:30 | |
| Rita Rapkevičienė | | Patvirtintas | 2026.02.11 11:41 | |

Iniciatorius:

Rita Rapkevičienė, 

(Vardas, Pavardė, pareigos, parašas)

Spausdinimo data: 2026.02.11 11.42