



## PANEVĖŽIO RAJONO SAVIVALDYBĖS MERAS

### POTVARKIS

#### DĖL DUOMENŲ APIE NUMERIŲ ŽEMĖS SKLYPAMS, PASTATAMS, JŲ KOMPLEKSAMS AR KORPUSAMS SUTEIKIMĄ, KEITIMĄ AR PANAIKINIMĄ PATVIRTINIMO

2025 m. spalio 29 d. Nr. M- 771  
Panevėžys

Vadovaudamasis Lietuvos Respublikos vietos savivaldos įstatymo 25 straipsnio 5 dalimi, Numerių pastatams, patalpoms, butams ir žemės sklypams, kuriuose pagal jų naudojimo paskirtį (būdą) ar teritorijų planavimo dokumentus leidžiama pastatų statyba, suteikimo, keitimo ir apskaitos tvarkos aprašu, patvirtintu Lietuvos Respublikos vidaus reikalų ministro 2014 m. kovo 13 d. įsakymu Nr. 1V-178 „Dėl Numerių pastatams, patalpoms, butams ir žemės sklypams, kuriuose pagal jų naudojimo paskirtį (būdą) ar teritorijų planavimo dokumentus leidžiama pastatų statyba, suteikimo, keitimo ir apskaitos tvarkos aprašo ir Pavadinimų gatvėms, pastatams, statiniams ir kitiems objektams suteikimo, keitimo ir įtraukimo į apskaitą tvarkos aprašo patvirtinimo“,

t v i r t i n u duomenis apie numerių žemės sklypams, pastatams, jų kompleksams ar korpusams suteikimą, keitimą ar panaikinimą (1, 2, 3, 4, 5, 6, 7, 8 priedai).

Šis potvarkis gali būti skundžiamas Lietuvos Respublikos administracinių bylų teisenos įstatymo nustatyta tvarka.

Savivaldybės meras

Antanas Pocius

  
Rita Rapkevičienė  
2025-10-28

Panevėžio rajono savivaldybės mero

20 25 m. spalis 29 d. potvarkio Nr. 11-111

1 priedas

**DUOMENYS APIE NUMERIŲ ŽEMĖS SKLYPAMS, PASTATAMS, JŲ KOMPLEKSAMS AR KORPUSAMS SUTEIKIMĄ, KEITIMĄ AR PANAIKINIMĄ**

|                                    |                    |
|------------------------------------|--------------------|
| Seniūnijos pavadinimas             | Panevėžio sen.     |
| Gyvenamosios vietovės pavadinimas  | Berniūnų k.        |
| Kartografinis pagrindas            | Kadastro žemėlapis |
| Koordinacių sistema                | LKS-94             |
| Adresų koordinacių nustatymo būdas | Grafinis           |

| Eil. nr. | Unikalus Nr.           | Buvusio adreso duomenys           |   |             | Suteikto adreso duomenys |   |             | Adreso koordinatės |         |        |
|----------|------------------------|-----------------------------------|---|-------------|--------------------------|---|-------------|--------------------|---------|--------|
|          |                        | Gyvenamosios vietovės pavadinimas | Žemės sklypo, kuriame leidžiama pastatų statyba, pastato ar pastatų komplekso Nr. gatvėje ar gyvenamojoje vietovėje | Korpuso Nr. | Gatvės pavadinimas       | Žemės sklypo, kuriame leidžiama pastatų statyba, pastato ar pastatų komplekso Nr. gatvėje ar gyvenamojoje vietovėje | Korpuso Nr. | X                  | Y       |        |
| 1        | 2                      | 3                                 | 4   | 5           | 6                        | 7   | 8           | 9                  | 10      | 11     |
| 1.       | (Proj.skl.Nr.6644/1-1) |                                   |   |             |                          | Jaunimo g.  | 2B          |                    | 6175503 | 515543 |

Dokumentą parengė: Architektūros skyriaus vyr. specialistė RITA RAPKEVIČIENĖ

Panevėžio rajono savivaldybės mero


20 25 m. spalis 29 d. potvarkio Nr. N-44

2 priedas

**DUOMENYS APIE NUMERIŲ ŽEMĖS SKLYPAMS, PASTATAMS, JŲ KOMPLEKSAMS AR KORPUSAMS SUTEIKIMĄ, KEITIMĄ AR PANAIKINIMĄ**

|                                      |                    |
|--------------------------------------|--------------------|
| Seniūnijos pavadinimas               | Karsakiškio sen.   |
| Gyvenamosios vietovės pavadinimas    | Karsakiškio k.     |
| Kartografinis pagrindas              | Kadastro žemėlapis |
| Koordinačių sistema                  | LKS-94             |
| Adresų koordinacinių nustatymo būdas | Grafinis           |

| Eil. nr. | Unikalus Nr.  | Buvusio adreso duomenys           |                    |  | Suteikto adreso duomenys |                    |                    | Adreso koordinatės   |             |        |
|----------|---|-----------------------------------|--------------------|--|--------------------------|--------------------|--------------------|--|-------------|--------|
|          |   | Gyvenamosios vietovės pavadinimas | Gatvės pavadinimas | Žemės sklypo, kuriame leidžiama pastatų statyba, komplekso Nr. gatvėje ar gyvenamojoje vietovėje | Korpuso Nr.              | Gatvės pavadinimas | Gatvės pavadinimas | Žemės sklypo, kuriame leidžiama pastatų statyba, komplekso Nr. gatvėje ar gyvenamojoje vietovėje | Korpuso Nr. | X      |
| 1        | 2   | 3                                 | 4                  | 5  | 6                        | 7                  | 8                  | 9  | 10          | 11     |
| 1.       | 440000290224<br>440000290324<br>440000290446<br>(Proj.skl.Nr.1) | Karsakiškio k.                    | Lėvens g.          | 4  |                          | Lėvens g.          | Lėvens g.          |  | 6184658     | 535839 |
| 2.       | (Proj.skl.Nr.2)   |                                   |                    |  |                          | Lėvens g.          | 4A                 |  | 6184627     | 535875 |

Dokumentą parengė: Architektūros skyriaus vyr. specialistė RITA RAPKEVIČIENĖ 

Panevėžio rajono savivaldybės mero

2025 m. spalio 29 d. potvarkio Nr. M-771

3 priedas

**DUOMENYS APIE NUMERIŲ ŽEMĖS SKLYPAMS, PASTATAMS, JŲ KOMPLEKSAMS AR KORPUSAMS SUTEIKIMA, KEITIMA AR PANAIKINIMA**

|                                      |                    |
|--------------------------------------|--------------------|
| Seniūnijos pavadinimas               | Panevėžio sen.     |
| Gyvenamosios vietovės pavadinimas    | Piniavos k.        |
| Kartografinis pagrindas              | Kadastro žemėlapis |
| Koordinacinių sistema                | LKS-94             |
| Adresų koordinacinių nustatymo būdas | Grafinis           |

| Eil. nr. | Unikalus Nr.   | Buvusio adreso duomenys           |                    |  | Suteikto adreso duomenys |                    |  | Adreso koordinatės |         |        |
|----------|--|-----------------------------------|--------------------|--|--------------------------|--------------------|--|--------------------|---------|--------|
|          |  | Gyvenamosios vietovės pavadinimas | Gatvės pavadinimas | Žemės sklypo, kuriame leidžiama pastatų statyba, komplekso Nr. gatvėje ar gyvenamojoje vietovėje | Korpuso Nr.              | Gatvės pavadinimas | Žemės sklypo, kuriame leidžiama pastatų statyba, komplekso Nr. gatvėje ar gyvenamojoje vietovėje | Korpuso Nr.        | X       | Y      |
| 1        | 2  | 3                                 | 4                  | 5  | 6                        | 7                  | 8  | 9                  | 10      | 11     |
| 1.       | 440005319840<br>440005319862<br>440005319873<br>440005319895<br>669810034016<br>669810034031<br>669810034042<br>(Proj.skl.Nr.17) | Piniavos k.                       | Eglynų g.          | 3  | 6                        | Eglynų g.          | 3  |                    | 6183192 | 522391 |
| 2.       | 669920188017<br>669920188028<br>669920188039<br>669920188044<br>669920188058<br>669920188060<br>(Proj.skl.Nr.16)                 | Piniavos k.                       | Eglynų g.          | 5  |                          | Eglynų g.          | 5  |                    | 6183190 | 522364 |

| 1  | 2  | 3           | 4          | 5  | 6 | 7          | 8  | 9 | 10      | 11     |
|----|--|-------------|------------|----|---|------------|----|---|---------|--------|
| 3. | 440008189540<br>66980005012<br>(Proj.skł.Nr.15)  | Piniavos k. | Eglynų g.  | 7  |   | Eglynų g.  | 7  |   | 6183178 | 522342 |
| 4. | 669830015012<br>669830015023<br>669830015034<br>669830015045<br>669830015056<br>669830015067<br>669830015078<br>(Proj.skł.Nr.19) | Piniavos k. | Pilies g.  | 3  |   | Pilies g.  | 3  |   | 6183157 | 522463 |
| 5. | 669800022014<br>669800022025<br>669800022036<br>669800022047<br>669800022058<br>(Proj.skł.Nr.18)                                 | Piniavos k. | Pilies g.  | 5  |   | Pilies g.  | 5  |   | 6183180 | 522460 |
| 6. | 440022282053<br>440022282086<br>669780168011<br>669780168022<br>669780168033<br>669780168044<br>669780168055<br>(Proj.skł.Nr.20) | Piniavos k. | Žibučių g. | 12 |   | Žibučių g. | 12 |   | 6183111 | 522407 |
| 7. | 440022232771<br>440022232828<br>440022232840<br>440022232882<br>440022232906<br>(Proj.skł.Nr.21)                                 | Piniavos k. | Žibučių g. | 14 |   | Žibučių g. | 14 |   | 6183102 | 522383 |
| 8. | 669780252016<br>669780252027<br>669780252038<br>(Proj.skł.Nr.22)   | Piniavos k. | Žibučių g. | 16 |   | Žibučių g. | 16 |   | 6183097 | 522359 |

Dokumentą parengė: Architektūros skyriaus vyr. specialistė RITA RAPKEVIČIENĖ





Panevėžio rajono savivaldybės mero

20 25 m. spėlio 29 d. potvarkio Nr. M-44

5 priedas

**DUOMENYS APIE NUMERIŲ ŽEMĖS SKLYPAMS, PASTATAMS, JŲ KOMPLEKSAMS AR KORPUSAMS SUTEIKIMĄ, KEITIMĄ AR PANAIKINIMĄ**

|                                      |                    |
|--------------------------------------|--------------------|
| Seniūnijos pavadinimas               | Naujamiesčio sen.  |
| Gyvenamosios vietovės pavadinimas    | Gustonių k.        |
| Kartografinis pagrindas              | Kadastro žemėlapis |
| Koordinacinių sistema                | LKS-94             |
| Adresų koordinacinių nustatymo būdas | Grafinis           |

| Eil. nr. | Unikalus Nr.   | Buvusio adreso duomenys           |                    |  | Suteikto adreso duomenys |                    |                    | Adreso koordinatės   |               |              |
|----------|--|-----------------------------------|--------------------|--|--------------------------|--------------------|--------------------|--|---------------|--------------|
|          |  | Gyvenamosios vietovės pavadinimas | Gatvės pavadinimas | Žemės sklypo, kuriame leidžiama pastatų statyba, komplekso Nr. gatvėje ar gyvenamojoje vietovėje | Korpuso Nr.              | Gatvės pavadinimas | Gatvės pavadinimas | Žemės sklypo, kuriame leidžiama pastatų statyba, komplekso Nr. gatvėje ar gyvenamojoje vietovėje | Korpuso Nr.   | X            |
| 1.       | 440055811928<br>666100040144<br>669640085060<br>669640085071 | 3<br>Gustonių k.                  | 4<br>Šiaulių g.    | 5<br>84  | 6<br>Korpuso Nr. 6       | 7<br>Šiaulių g.    | 8<br>84            | 9<br>Korpuso Nr. 9   | 10<br>6179419 | 11<br>508956 |
| 2.       | 440056520826<br>669900048016                                 | Gustonių k.                       | Šiaulių g.         | 88A  |                          | Šiaulių g.         | 88A                |  | 6179407       | 508924       |

Dokumentą parengė: Architektūros skyriaus vyr. specialistė RITA RAPKEVIČIENĖ

Panevėžio rajono savivaldybės mero


2025 m. spalio 29 d. potvarkio Nr. 11-111

6 priedas

**DUOMENYS APIE NUMERIŲ ŽEMĖS SKLYPAMS, PASTATAMS, JŲ KOMPLEKSAMS AR KORPUSAMS SUTEIKIMĄ, KEITIMĄ AR PANAIKINIMĄ**

|                                      |                    |
|--------------------------------------|--------------------|
| Seniūnijos pavadinimas               | Velžio sen.        |
| Gyvenamosios vietovės pavadinimas    | Katinių k.         |
| Kartografinis pagrindas              | Kadastro žemėlapis |
| Koordinacinių sistema                | LKS-94             |
| Adresų koordinacinių nustatymo būdas | Grafinis           |

| Eil. nr. | Unikalus Nr.   | Buvusio adreso duomenys           |  |             | Suteikto adreso duomenys |  |             | Adreso koordinatės |         |        |
|----------|--|-----------------------------------|--|-------------|--------------------------|--|-------------|--------------------|---------|--------|
|          |  | Gyvenamosios vietovės pavadinimas | Žemės sklypo, kuriame leidžiama pastatų statyba, komplekso Nr. gatvėje ar gyvenamojoje vietovėje | Korpuso Nr. | Gatvės pavadinimas       | Žemės sklypo, kuriame leidžiama pastatų statyba, komplekso Nr. gatvėje ar gyvenamojoje vietovėje | Korpuso Nr. | X                  | Y       |        |
| 1        | 2  | 3                                 | 4  | 5           | 6                        | 7  | 8           | 9                  | 10      | 11     |
| 1.       | 669900146017<br>669900146028<br>669900146039<br>669900146040<br>669900146054<br>(Proj.sk1.Nr.37) |                                   |  |             |                          | Naujakurių g.  | 2H          |                    | 6163066 | 526068 |

Dokumentą parengė: Architektūros skyriaus vyr. specialistė RITA RAPKEVIČIENĖ 

Panevėžio rajono savivaldybės mero

2025 m. spalio 29 d. potvarkio Nr. 11-771

7 priedas

**DUOMENYS APIE NUMERIŲ ŽEMĖS SKLYPAMS, PASTATAMS, JŲ KOMPLEKSAMS AR KORPUSAMS SUTEIKIMĄ, KEITIMĄ AR PANAIKINIMĄ**

|                                      |                    |
|--------------------------------------|--------------------|
| Seniūnijos pavadinimas               | Velžio sen.        |
| Gyvenamosios vietovės pavadinimas    | Dembavos k.        |
| Kartografinis pagrindas              | Kadastro žemėlapis |
| Koordinacinių sistema                | LKS-94             |
| Adresų koordinacinių nustatymo būdas | Grafinis           |

| Eil. nr. | Unikalus Nr.                                      | Buvusio adreso duomenys           |                    |   | Suteikto adreso duomenys |                    |                    | Adreso koordinatės  |               |              |
|----------|---|-----------------------------------|--------------------|---|--------------------------|--------------------|--------------------|---|---------------|--------------|
|          |   | Gyvenamosios vietovės pavadinimas | Gatvės pavadinimas | Žemės sklypo, kuriame leidžiama pastatų statyba, pastato ar pastatų komplekso Nr. gatvėje ar gyvenamojoje vietovėje | Korpuso Nr.              | Gatvės pavadinimas | Gatvės pavadinimas | Žemės sklypo, kuriame leidžiama pastatų statyba, pastato ar pastatų komplekso Nr. gatvėje ar gyvenamojoje vietovėje | Korpuso Nr.   | X            |
| 1.       | 669320026027<br>669320026038<br>(Proj.skl.Nr.1-1) | Dembavos k.                       | 4<br>Akacijų g.    | 5<br>15A  | 6<br>6                   | 7<br>Akacijų g.    | 8<br>15A           | 9<br>9  | 10<br>6177174 | 11<br>525628 |
| 2.       | 669320026049<br>669320026058<br>(Proj.skl.Nr.1-2) |                                   |                    |   |                          | Akacijų g.         | 15B                |   | 6177137       | 525638       |
| 3.       | (Proj.skl.Nr.1)                                   |                                   |                    |   |                          | Dembavos g.        | 23C                |   | 6177782       | 525559       |

Dokumentą parengė: Architektūros skyriaus vyr. specialistė RITA RAPKEVIČIENĖ

Panevėžio rajono savivaldybės mero

2025 m. spalio 29 d. potvarkio Nr. M-111

8 priedas

**DUOMENYS APIE NUMERIŲ ŽEMĖS SKLYPAMS, PASTATAMS, JŲ KOMPLEKSAMS AR KORPUSAMS SUTEIKIMA, KEITIMA AR PANAIKINIMA**

|                                      |                    |
|--------------------------------------|--------------------|
| Seniūnijos pavadinimas               | Krekenavos sen.    |
| Gyvenamosios vietovės pavadinimas    | Padvaminčių k.     |
| Kartografinis pagrindas              | Kadastro žemėlapis |
| Koordinatorių sistema                | LKS-94             |
| Adresų koordinatorių nustatymo būdas | Grafinis           |

| Eil. nr. | Unikalus Nr.   | Buvusio adreso duomenys           |                    |   | Suteikto adreso duomenys |                    |                    | Adreso koordinatės  |             |    |        |
|----------|--|-----------------------------------|--------------------|---|--------------------------|--------------------|--------------------|---|-------------|----|--------|
|          |  | Gyvenamosios vietovės pavadinimas | Gatvės pavadinimas | Žemės sklypo, kuriame leidžiama pastatų statyba, pastato ar pastatų komplekso Nr. gatvėje ar gyvenamojoje vietovėje | Korpuso Nr.              | Gatvės pavadinimas | Gatvės pavadinimas | Žemės sklypo, kuriame leidžiama pastatų statyba, pastato ar pastatų komplekso Nr. gatvėje ar gyvenamojoje vietovėje | Korpuso Nr. | X  | Y      |
| 1.       | 440067108329<br>669000212012<br>669000212023<br>669000212034<br>669000212045<br>669000212056<br>669000212067<br>669000212078<br>669000212089 | 3<br>Padvaminčių k.               | 4                  | 5<br>2  | 6                        | 7                  | 8<br>2             | 9   | 10          | 11 | 512350 |

Dokumentą parengė: Architektūros skyriaus vyr. specialistė RITA RAPKEVIČIENĖ 


**Proceso (vizavimo) ataskaita:** Dokumento derinimas (13)

**Proceso pavadinimas:** Dėl duomenų apie numerių žemės sklypams, pastatams, jų kompleksams ar korpusams suteikimą, keitimą ar panaikinimą patvirtinimo; D-202956

**Proceso aprašymas:**

| Vartotojas          | Pareigos | Veiksmas     | Veiksmo data     | Komentaras |
|---------------------|----------|--------------|------------------|------------|
| Rita Rapkevičienė   |          | Inicijuotas  | 2025.10.28 10:11 |            |
| Donatas Malinauskas |          | Patvirtintas | 2025.10.28 10:22 |            |
| Aušra Vyšniauskienė |          | Patvirtintas | 2025.10.28 13:35 |            |
| Viktorija Urbaitė   |          | Patvirtintas | 2025.10.28 14:02 | viešinti   |
| Edmundas Toliušis   |          | Patvirtintas | 2025.10.28 14:21 |            |
| Rita Rapkevičienė   |          | Patvirtintas | 2025.10.28 14:31 |            |

**Iniciatorius:**

Rita Rapkevičienė,   
(Vardas, Pavardė, pareigos, parašas)

Spausdinimo data: 2025.10.28 14.43