



PANEVĖŽIO RAJONO SAVIVALDYBĖS MERAS

POTVARKIS DĖL DUOMENŲ APIE NUMERIŲ ŽEMĖS SKLYPAMS, PASTATAMS, JŲ KOMPLEKSAMS AR KORPUSAMS SUTEIKIMĄ, KEITIMĄ AR PANAIKINIMĄ PATVIRTINIMO

2025 m. vasario 27 d. Nr. M- 135
Panevėžys

Vadovaudamasis Lietuvos Respublikos vietos savivaldos įstatymo 33 straipsnio 3 dalies 5 punktu, Numerių pastatams, patalpoms, butams ir žemės sklypams, kuriuose pagal jų naudojimo paskirtį (būdą) ar teritorijų planavimo dokumentus leidžiama pastatų statyba, suteikimo, keitimo ir apskaitos tvarkos aprašu, patvirtintu Lietuvos Respublikos vidaus reikalų ministro 2014 m. kovo 13 d. įsakymu Nr. 1V-178 „Dėl Numerių pastatams, patalpoms, butams ir žemės sklypams, kuriuose pagal jų naudojimo paskirtį (būdą) ar teritorijų planavimo dokumentus leidžiama pastatų statyba, suteikimo, keitimo ir apskaitos tvarkos aprašo ir Pavadinimų gatvėms, pastatams, statiniams ir kitiems objektams suteikimo, keitimo ir įtraukimo į apskaitą tvarkos aprašo patvirtinimo“;

t v i r t i n u duomenis apie numerių žemės sklypams, pastatams, jų kompleksams ar korpusams suteikimą, keitimą ar panaikinimą (1, 2, 3, 4, 5, 6, 7, 8 priedai).

Šis potvarkis gali būti skundžiamas Lietuvos Respublikos administracinių bylų teisenos įstatymo nustatyta tvarka.

Savivaldybės meras

Antanas Pocius


Rita Rapkevičienė
2025-02-26

Panevėžio rajono savivaldybės mero

2025 m. vasario 27 d. potvarkio Nr. M-155

1 priedas

DUOMENYS APIE NUMERIŲ ŽEMĖS SKLYPAMS, PASTATAMS, JŲ KOMPLEKSAMS AR KORPUSAMS SUTEIKIMĄ, KEITIMĄ AR PANAIKINIMĄ

Seniūnijos pavadinimas	Panevėžio sen.
Gyvenamosios vietovės pavadinimas	Molainių k.
Kartografinis pagrindas	Kadastro žemėlapis
Koordinacijų sistema	LKS-94
Adresų koordinacijų nustatymo būdas	Grafinis

Eil. nr.	Unikalus Nr.	Buvusio adreso duomenys				Suteikto adreso duomenys			Adreso koordinatės	
		Gyvenamosios vietovės pavadinimas	Gatvės pavadinimas	Žemės sklypo, kuriame leidžiama pastatų statyba, komplekso Nr. gatvėje ar gyvenamojoje vietovėje	Žemės sklypo, kuriame leidžiama pastatų statyba, komplekso Nr. gatvėje ar gyvenamojoje vietovėje	Gatvės pavadinimas	Žemės sklypo, kuriame leidžiama pastatų statyba, komplekso Nr. gatvėje ar gyvenamojoje vietovėje	Korpuso Nr.	Korpuso Nr.	X
1.	669940119016 669940119027 669940119038 669940119049 (Proj.skł.Nr.1)	Molainių k.	Dvaro g.	21	Dvaro g.	8	10	11	6175147	519072
2.	669970087014 669970087025 669970087036 (Proj.skł.Nr.1)	Molainių k.	Dvaro g.	23	Dvaro g.	23	6175159	519041	6175159	519041

Dokumentą parengė: Architektūros skyriaus vyr. specialistė RITA RAPKEVIČIENĖ

Panevėžio rajono savivaldybės mero

20 25 m. ~~velesio~~ 28 d. protvarkio Nr. H-135

2 priedas


DUOMENYS APIE NUMERIŲ ŽEMĖS SKLYPAMS, PASTATAMS, JŲ KOMPLEKSAMS AR KORPUSAMS SUTEIKIMĄ, KEITIMĄ AR PANAIKINIMĄ

Seniūnijos pavadinimas	Velžio sen.
Gyvenamosios vietovės pavadinimas	Pajuosčio k.
Kartografinis pagrindas	Kadastro žemėlapis
Koordinacijų sistema	LKS-94
Adresų koordinacijų nustatymo būdas	Grafinis

Eil. nr.	Unikalus Nr.	Buvusio adreso duomenys				Suteikto adreso duomenys			Adreso koordinatės	
		Gyvenamosios vietovės pavadinimas	Gatvės pavadinimas	Žemės sklypo, kuriame leidžiama pastatų statyba, pastato ar pastatų komplekso Nr. gatvėje ar gyvenamojoje vietovėje	Korpuso Nr.	Gatvės pavadinimas	Žemės sklypo, kuriame leidžiama pastatų statyba, pastato ar pastatų komplekso Nr. gatvėje ar gyvenamojoje vietovėje	Korpuso Nr.	X	Y
1.	440001103504 440004666400 440006260257 440011298112 440015482698 440057862941 440057862952 440057862963 440058891356 440058891360 440058985516 440063118874 440063118888 440063118890 440063118903	3 Pajuosčio k.	4	5 2	6 6	7 Gatvės pavadinimas	8 2	9 10	11 11	526995

1	2	3	4	5	6	7	8	9	10	11
I.	440063118914 440063354701 440063354756 661300070003 669240023019 669240024016 669240026010 669510036015 669520017013 669520028018 669520031011 669520032014 669520033017 669520034014 669530016014 669530016020 669530038019 669530039016 669550042019 669600152013 669600152024 669630070019 669700099010 669700149012 669700277013 669700331018 669730177012 669740123010 669740124019 669740125016 669740125027 669740208010 669740212012 669740213012 669740224014 669790204011 669800134011 669800136017 669800201015 669800211011 669810131013	Pajuosčio k.		2			2		6178242	526995

1	2	3	4	5	6	7	8	9	10	11
1.	669810134016 669810137019 669830081014 669830081028 669890117019 669890118016	Pajusčio k.		2			2		6178242	526995

Dokumentą parengė: Architektūros skyriaus vyr. specialistė RITA RAPKEVIČIENĖ 

Panevėžio rajono savivaldybės mero

2025 m. vasario 27 d. protokolio Nr. H-155

3 priedas

DUOMENYS APIE NUMERIŲ ŽEMĖS SKLYPAMS, PASTATAMS, JŲ KOMPLEKSAMS AR KORPUSAMS SUTEIKIMĄ, KEITIMĄ AR PANAIKINIMĄ

Seniūnijos pavadinimas	Uptytės sen.
Gyvenamosios vietovės pavadinimas	Vaišvilčių I k.
Kartografinis pagrindas	Kadastro žemėlapis
Koordinacių sistema	LKS-94
Adresų koordinacių nustatymo būdas	Grafinis

Eil. nr.	Unikalus Nr.	Buvusio adreso duomenys			Suteikto adreso duomenys		Adreso koordinatės			
		Gyvenamosios vietovės pavadinimas	Žemės sklypo, kuriame leidžiama pastatų statyba, pastato ar pastatų komplekso Nr. gatvėje ar gyvenamojoje vietovėje	Žemės sklypo, kuriame leidžiama pastatų statyba, pastato ar pastatų komplekso Nr. gatvėje ar gyvenamojoje vietovėje	Gatvės pavadinimas	Korpuso Nr.	Korpuso Nr.	X	Y	
1	2	3	4	5	6	7	8	9	10	11
	(Proj.skł.Nr.48-1)					Alyvų g.	18		6171374	515774

Dokumentą parengė: Architektūros skyriaus vyr. specialistė RITA RAPKEVIČIENĖ

Panevėžio rajono savivaldybės mero


20 25 m. vasario 27 d. potvarkio Nr. M-135

4 priedas

DUOMENYS APIE NUMERIŲ ŽEMĖS SKLYPAMS, PASTATAMS, JŲ KOMPLEKSAMS AR KORPUSAMS SUTEIKIMA, KEITIMĄ AR PANAIKINIMĄ

Seniūnijos pavadinimas	Karsakiškio sen.
Gyvenamosios vietovės pavadinimas	Pinigėlių II k.
Kartografinis pagrindas	Kadastro žemėlapis
Koordinacijų sistema	LKS-94
Adresų koordinacijų nustatymo būdas	Grafinis

Eil. nr.	Unikalus Nr.	Buvusio adreso duomenys			Suteikto adreso duomenys			Adreso koordinatės		
		Gyvenamosios vietovės pavadinimas	Žemės sklypo, kuriame leidžiama pastatų statyba, pastato ar pastatų komplekso Nr. gatvėje ar gyvenamojoje vietovėje	Gatvės pavadinimas	Gatvės pavadinimas	Žemės sklypo, kuriame leidžiama pastatų statyba, pastato ar pastatų komplekso Nr. gatvėje ar gyvenamojoje vietovėje	Korpuso Nr.			
1	2	3	4	5	6	7	8	9	10	11
1.	(Proj.sk1.Nr.459-1)								X	Y
							3		6183983	528429

Dokumentą parengė: Architektūros skyriaus vyr. specialistė RITA RAPKEVIČIENĖ 

Panevėžio rajono savivaldybės mero

2025 m. vasario 27 d. potvarkio Nr. M-135

5 priedas

DUOMENYS APIE NUMERIŲ ŽEMĖS SKLYPAMS, PASTATAMS, JŲ KOMPLEKSAMS AR KORPUSAMS SUTEIKIMĄ, KEITIMĄ AR PANAIKINIMĄ

Seniūnijos pavadinimas	Ramygalos sen.
Gyvenamosios vietovės pavadinimas	Girelės vs.
Kartografinis pagrindas	Kadastro žemėlapis
Koordinacijų sistema	LKS-94
Adresų koordinacijų nustatymo būdas	Grafinis

Eil. nr.	Unikalus Nr.	Buvusio adreso duomenys			Suteikto adreso duomenys			Adreso koordinatės	
		Gyvenamosios vietovės pavadinimas	Žemės sklypo, kuriame leidžiama pastatų statyba, pastato ar pastatų komplekso Nr. gatvėje ar gyvenamojoje vietovėje	Korpuso Nr.	Gyvenamosios vietovės pavadinimas	Žemės sklypo, kuriame leidžiama pastatų statyba, pastato ar pastatų komplekso Nr. gatvėje ar gyvenamojoje vietovėje	Korpuso Nr.	X	Y
1	2	3	4	5	6	7	8	10	11
1.	669730055016 669730055027 669730055038						4	6155090	513270

Dokumentą parengė: Architektūros skyriaus vyr. specialistė RITA RAPKEVIČIENĖ

Panevėžio rajono savivaldybės mero

20 25 m. vasario 27 d. potvarkio Nr. M-135

6 priedas

DUOMENYS APIE NUMERIŲ ŽEMĖS SKLYPAMS, PASTATAMS, JŲ KOMPLEKSAMS AR KORPUSAMS SUTEIKIMĄ, KEITIMĄ AR PANAIKINIMĄ

Seniūnijos pavadinimas	Velžio sen.
Gyvenamosios vietovės pavadinimas	Dembavos k.
Kartografinis pagrindas	Kadastro žemėlapis
Koordinacinių sistema	LKS-94
Adresų koordinacinių nustatymo būdas	Grafinis

Eil. nr.	Unikalus Nr.	Buvusio adreso duomenys			Suteikto adreso duomenys			Adreso koordinatės	
		Gyvenamosios vietovės pavadinimas	Gatvės pavadinimas	Žemės sklypo, kuriame leidžiama pastatų statyba, pastato ar pastatų komplekso Nr. gatvėje ar gyvenamojoje vietovėje	Gatvės pavadinimas	Korpuso Nr.	Žemės sklypo, kuriame leidžiama pastatų statyba, pastato ar pastatų komplekso Nr. gatvėje ar gyvenamojoje vietovėje	Korpuso Nr.	X
1.	440007950467 440021222715 669930115011 (Proj.skl.Nr.2)	3 Dembavos k.	4 Nevėžio g.	5 35	6 Korpuso Nr. 6	7 Gatvės pavadinimas Nevėžio g.	8 35	9 10	11 526044

Dokumentą parengė: Architektūros skyriaus vyr. specialistė RITA RAPKEVIČIENĖ

Panevėžio rajono savivaldybės mero

20 25 m. vasario 27 d. potvarkio Nr. M-155

7 priedas

DUOMENYS APIE NUMERIŲ ŽEMĖS SKLYPAMS, PASTATAMS, JŲ KOMPLEKSAMS AR KORPUSAMS SUTEIKIMĄ, KEITIMĄ AR PANAIKINIMĄ

Seniūnijos pavadinimas	Pajūrio sen.
Gyvenamosios vietovės pavadinimas	Janališkių k.
Kartografinis pagrindas	Kadastro žemėlapis
Koordinacių sistema	LKS-94
Adresų koordinacių nustatymo būdas	Grafinis

Eil. nr.	Unikalus Nr.	Buvusio adreso duomenys		Suteikto adreso duomenys		Adreso koordinatės				
		Gyvenamosios vietovės pavadinimas	Žemės sklypo, kuriame leidžiama pastatų statyba, pastato ar pastatų komplekso Nr. gatvėje ar gyvenamojoje vietovėje	Gatvės pavadinimas	Žemės sklypo, kuriame leidžiama pastatų statyba, pastato ar pastatų komplekso Nr. gatvėje ar gyvenamojoje vietovėje	Korpuso Nr.	Korpuso Nr.			
1	2	3	4	5	6	7	8	9	10	11
1.	(Proj.skl.Nr.B-2)					Trumpoji g.	4		6187827	517306
2.	(Proj.skl.Nr.B-3)					Trumpoji g.	6		6187802	517299

Dokumentą parengė: Architektūros skyriaus vyr. specialistė RITA RAPKEVIČIENĖ

Panevėžio rajono savivaldybės mero

20 25 m. 2010.10.27 d. potvarkio Nr. M-135

8 priedas

DUOMENYS APIE NUMERIŲ ŽEMĖS SKLYPAMS, PASTATAMS, JŲ KOMPLEKSAMS AR KORPUSAMS SUTEIKIMĄ, KEITIMĄ AR PANAIKINIMĄ

Seniūnijos pavadinimas	Panevėžio sen.
Gyvenamosios vietovės pavadinimas	Plukių k.
Kartografinis pagrindas	Kadastro žemėlapis
Koordinacinių sistema	LKS-94
Adresų koordinacinių nustatymo būdas	Grafinis

Eil. nr.	Unikalus Nr.	Buvusio adreso duomenys			Suteikto adreso duomenys			Adreso koordinatės			
		Gyvenamosios vietovės pavadinimas	Gatvės pavadinimas	Žemės sklypo, kuriame leidžiama pastatų statyba, pastato ar pastatų komplekso Nr. gatvėje ar gyvenamojoje vietovėje	Gatvės pavadinimas	Žemės sklypo, kuriame leidžiama pastatų statyba, pastato ar pastatų komplekso Nr. gatvėje ar gyvenamojoje vietovėje	Korpuso Nr.	Korpuso Nr. r.	X	Y	
1.	660400280141	Plukių k.	Eglyno al.	16	Eglyno al.	16	6	10	11	6180997	520926
2.	660400280142	Plukių k.	Eglyno al.	18	Eglyno al.	18	6	10	11	6181004	520940
3.	660400280143	Plukių k.	Eglyno al.	20	Eglyno al.	20	6	10	11	6181013	520956

Dokumentą parengė: Architektūros skyriaus vyr. specialistė RITA RAPKEVIČIENĖ


Proceso (vizavimo) ataskaita: Dokumento derinimas (13)

Proceso pavadinimas: Dėl duomenų apie numerių žemės sklypams, pastatams, jų kompleksams ar korpusams suteikimą, keitimą ar panaikinimą patvirtinimo; D-190152

Proceso aprašymas:

Vartotojas	Pareigos	Veiksmas	Veiksmo data	Komentaras
Rita Rapkevičienė		Inicijuotas	2025.02.26 09:13	
Donatas Malinauskas		Patvirtintas	2025.02.26 09:41	
Aušra Vyšniauskienė		Patvirtintas	2025.02.26 11:14	
Viktorija Urbaitė		Patvirtintas	2025.02.26 15:14	viešinti
Edmundas Toliušis		Patvirtintas	2025.02.26 16:11	
Rita Rapkevičienė		Patvirtintas	2025.02.26 16:12	

Iniciatorius:

Rita Rapkevičienė, 
(Vardas, Pavardė, pareigos, parašas)

Spausdinimo data: 2025.02.26 16.12