



## PANEVĖŽIO RAJONO SAVIVALDYBĖS MERAS

### POTVARKIS

### DĖL DUOMENŲ APIE NUMERIŲ ŽEMĖS SKLYPAMS, PASTATAMS, JŲ KOMPLEKSAMS AR KORPUSAMS SUTEIKIMĄ, KEITIMĄ AR PANAIKINIMĄ PATVIRTINIMO

2024 m. lapkričio 15 d. Nr. M-723  
Panevėžys


Vadovaudamasis Lietuvos Respublikos vietos savivaldos įstatymo 33 straipsnio 3 dalies 5 punktu, Numerių pastatams, patalpoms, butams ir žemės sklypams, kuriuose pagal jų naudojimo paskirtį (būdą) ar teritorijų planavimo dokumentus leidžiama pastatų statyba, suteikimo, keitimo ir apskaitos tvarkos aprašu, patvirtintu Lietuvos Respublikos vidaus reikalų ministro 2014 m. kovo 13 d. įsakymu Nr. 1V-178 „Dėl Numerių pastatams, patalpoms, butams ir žemės sklypams, kuriuose pagal jų naudojimo paskirtį (būdą) ar teritorijų planavimo dokumentus leidžiama pastatų statyba, suteikimo, keitimo ir apskaitos tvarkos aprašo ir Pavadinimų gatvėms, pastatams, statiniams ir kitiems objektams suteikimo, keitimo ir įtraukimo į apskaitą tvarkos aprašo patvirtinimo“,

t v i r t i n u duomenis apie numerių žemės sklypams, pastatams, jų kompleksams ar korpusams suteikimą, keitimą ar panaikinimą (1, 2, 3, 4, 5, 6, 7, 8, 9, 10 priedai).

Šis potvarkis gali būti skundžiamas Lietuvos Respublikos administracinių bylų teisenos įstatymo nustatyta tvarka.

Savivaldybės meras

Antanas Pocius

  
Rita Rapkevičienė  
2024-11-13

Panevėžio rajono savivaldybės mero

20 24 m. lapkričio 15 d. potvarkio Nr. M-723

1 priedas

**DUOMENYS APIE NUMERIŲ ŽEMĖS SKLYPAMS, PASTATAMS, JŲ KOMPLEKSAMS AR KORPUSAMS SUTEIKIMĄ, KEITIMĄ AR PANAIKINIMĄ**

Seniūnijos pavadinimas	Panevėžio sen.
Gyvenamosios vietovės pavadinimas	Pažagienių k.
Kartografinis pagrindas	Kadastro žemėlapis
Koordinacijų sistema	LKS-94
Adresų koordinacijų nustatymo būdas	Grafinis

Eil. nr.	Unikalus Nr.	Buvusio adreso duomenys			Suteikto adreso duomenys			Adreso koordinatės		
		Gyvenamosios vietovės pavadinimas	Žemės sklypo, kuriame leidžiama pastatų statyba, pastato ar pastatų komplekso Nr. gatvėje ar gyvenamojoje vietovėje	Gatvės pavadinimas	Gatvės pavadinimas	Žemės sklypo, kuriame leidžiama pastatų statyba, pastato ar pastatų komplekso Nr. gatvėje ar gyvenamojoje vietovėje	Korpuso Nr.	X	Y	
1	2	3	4	5	6	7	8	9	10	11
	440019834061 440065408474					Žagienės g.	54		6173949	524469

Dokumentą parengė: Architektūros skyriaus vyr. specialistė RITA RAPKEVIČIENĖ



Panevėžio rajono savivaldybės mero


2024 m. lapkričio 15 d. potvarkio Nr. M-123

2 priedas

### DUOMENYS APIE NUMERIŲ PATALPOMS IR BUTAMS SUTEIKIMĄ, KEITIMĄ AR PANAIKINIMĄ

Seniūnijos pavadinimas	Velžio sen.
Gyvenamosios vietovės pavadinimas	Dembavos k.
Gatvės pavadinimas	Dembavos g.

Eil. nr.	Unikalūs patalpos, buto Nr.	Buvusio adreso duomenys			Suteikto adreso duomenys		
		Pastato ar pastatų komplekso Nr.	Korpuso Nr.	Patalpos, buto Nr.	Pastato ar pastatų komplekso Nr.	Korpuso Nr.	Patalpos, buto Nr.
1	2	3	4	5	6	7	8
1.	4400654465399506				29		50
2.	4400654478479354				29		75

Dokumentą parengė: Architektūros skyriaus vyr. specialistė RITA RAPKEVIČIENĖ 

Panevėžio rajono savivaldybės mero


2024 m. lapkričio 15 d. potvarkio Nr. M-743

3 priedas

**DUOMENYS APIE NUMERIŲ ŽEMĖS SKLYPAMS, PASTATAMS, JŲ KOMPLEKSAMS AR KORPUSAMS SUTEIKIMĄ, KEITIMĄ AR PANAIKINIMĄ**

Seniūnijos pavadinimas	Miežiškių sen.
Gyvenamosios vietovės pavadinimas	Kaimiško k.
Kartografinis pagrindas	Kadastro žemėlapis
Koordinacinių sistema	LKS-94
Adresų koordinacinių nustatymo būdas	Grafinis

Eil. nr.	Unikalus Nr.	Buvusio adreso duomenys			Suteikto adreso duomenys			Adreso koordinatės		
		Gyvenamosios vietovės pavadinimas	Žemės sklypo, kuriame leidžiama pastatų statyba, pastato ar pastatų komplekso Nr. gatvėje ar gyvenamojoje vietovėje	Gatvės pavadinimas	Gatvės pavadinimas	Žemės sklypo, kuriame leidžiama pastatų statyba, pastato ar pastatų komplekso Nr. gatvėje ar gyvenamojoje vietovėje	Korpuso Nr.	X	Y	
1	2	3	4	5	6	7	8	9	10	11
1.	668200010134					Kaimiško g.	13A		6178586	528734

Dokumentą parengė: Architektūros skyriaus vyr. specialistė RITA RAPKEVIČIENĖ 

Panevėžio rajono savivaldybės mero


2024 m. lapkričio 15 d. potvarkio Nr. K-723

4 priedas

**DUOMENYS APIE NUMERIŲ ŽEMĖS SKLYPAMS, PASTATAMS, JŲ KOMPLEKSAMS AR KORPUSAMS SUTEIKIMĄ, KEITIMĄ AR PANAIKINIMĄ**

Seniūnijos pavadinimas	Miežiškių sen.
Gyvenamosios vietovės pavadinimas	Sutkūnų k.
Kartografinis pagrindas	Kadastro žemėlapis
Koordinacijų sistema	LKS-94
Adresų koordinacijų nustatymo būdas	Grafinis

Eil. nr.	Unikalus Nr.	Buvusio adreso duomenys			Suteikto adreso duomenys			Adreso koordinatės		
		Gyvenamosios vietovės pavadinimas	Žemės sklypo, kuriame leidžiama pastatų statyba, pastato ar pastatų komplekso Nr. gatvėje ar gyvenamojoje vietovėje	Gatvės pavadinimas	Gyvenamosios vietovės pavadinimas	Žemės sklypo, kuriame leidžiama pastatų statyba, pastato ar pastatų komplekso Nr. gatvėje ar gyvenamojoje vietovėje	Gatvės pavadinimas	Korpuso Nr.	X	Y
1	2	3	4	5	6	7	8	9	10	11
1.	669800285040 (Proj.skł.Nr.1)						4		6176983	532353

Dokumentą parengė: Architektūros skyriaus vyr. specialistė RITA RAPKEVIČIENĖ 

Panevėžio rajono savivaldybės mero


2024 m. lapkričio 15 d. potvarkio Nr. 14-123

5 priedas

**DUOMENYS APIE NUMERIŲ ŽEMĖS SKLYPAMS, PASTATAMS, JŲ KOMPLEKSAMS AR KORPUSAMS SUTEIKIMĄ, KEITIMĄ AR PANAIKINIMĄ**

Seniūnijos pavadinimas	Miežiškių sen.
Gyvenamosios vietovės pavadinimas	Miežiškių mstl.
Kartografinis pagrindas	Kadastro žemėlapis
Koordinacijų sistema	LKS-94
Adresų koordinacijų nustatymo būdas	Grafinis

Eil. nr.	Unikalus Nr.	Buvusio adreso duomenys			Suteikto adreso duomenys			Adreso koordinatės		
		Gyvenamosios vietovės pavadinimas	Žemės sklypo, kuriame leidžiama pastatų statyba, pastato ar pastatų komplekso Nr. gatvėje ar gyvenamojoje vietovėje	Gatvės pavadinimas	Gatvės pavadinimas	Žemės sklypo, kuriame leidžiama pastatų statyba, pastato ar pastatų komplekso Nr. gatvėje ar gyvenamojoje vietovėje	Korpuso Nr.	Adreso koordinatės		
1	2	3	4	5	6	7	8	9	10	11
1.	440063930869					Plento g.	17A		6170542	534583

Dokumentą parengė: Architektūros skyriaus vyr. specialistė RITA RAPKEVIČIENĖ 

Panevėžio rajono savivaldybės mero


2024 m. lapkričio 15 d. potvarkio Nr. M-723

6 priedas

**DUOMENYS APIE NUMERIŲ ŽEMĖS SKLYPAMS, PASTATAMS, JŲ KOMPLEKSAMS AR KORPUSAMS SUTEIKIMĄ, KEITIMĄ AR PANAIKINIMĄ**

Seniūnijos pavadinimas	Pajūrio sen.
Gyvenamosios vietovės pavadinimas	Juodlieknio k.
Kartografinis pagrindas	Kadastro žemėlapis
Koordinacijų sistema	LKS-94
Adresų koordinacijų nustatymo būdas	Grafinis

Eil. nr.	Unikalus Nr.	Buvusio adreso duomenys				Suteikto adreso duomenys				Adreso koordinatės			
		Gyvenamosios vietovės pavadinimas	Žemės sklypo, kuriame leidžiama pastatų statyba, pastato ar pastatų komplekso Nr. gatvėje ar gyvenamojoje vietovėje	Gatvės pavadinimas	4	Gatvės pavadinimas	Žemės sklypo, kuriame leidžiama pastatų statyba, pastato ar pastatų komplekso Nr. gatvėje ar gyvenamojoje vietovėje	7	Korpuso Nr.	8	9	10	11
1.	669890180012 669890180023 (Proj.skł.Nr.3)	Juodlieknio k.	2	Daržininkų g.	4	Daržininkų g.	Gatvės pavadinimas	7	Korpuso Nr.	8	9	X	Y
												10	11
												6189636	519293

Dokumentą parengė: Architektūros skyriaus vyr. specialistė RITA RAPKEVIČIENĖ 

Panevėžio rajono savivaldybės mero

2024 m. lapkričio 15 d. potvarkio Nr. M-723

7 priedas

**DUOMENYS APIE NUMERIŲ ŽEMĖS SKLYPAMS, PASTATAMS, JŲ KOMPLEKSAMS AR KORPUSAMS SUTEIKIMĄ, KEITIMĄ AR PANAIKINIMĄ**

Seniūnijos pavadinimas	Pajūrio sen.
Gyvenamosios vietovės pavadinimas	Janališkių k.
Kartografinis pagrindas	Kadastro žemėlapis
Koordinacijų sistema	LKS-94
Adresų koordinacijų nustatymo būdas	Grafinis

Eil. nr.	Unikalus Nr.	Buvusio adreso duomenys			Suteikto adreso duomenys			Adreso koordinatės		
		Gyvenamosios vietovės pavadinimas	Žemės sklypo, kuriame leidžiama pastatų statyba, pastato ar pastatų komplekso Nr. gatvėje ar gyvenamojoje vietovėje	Gatvės pavadinimas	Gyvenamosios vietovės pavadinimas	Žemės sklypo, kuriame leidžiama pastatų statyba, pastato ar pastatų komplekso Nr. gatvėje ar gyvenamojoje vietovėje	Gatvės pavadinimas	Korpuso Nr.	X	Y
1	2	3	4	5	6	7	8	9	10	11
	(Proj.skld.Nr.68)					Bukų al.	1		6188443	517669

Dokumentą parengė: Architektūros skyriaus vyr. specialistė RITA RAPKEVIČIENĖ

Panevėžio rajono savivaldybės mero


20 24 m. lapkričio 15 d. potvarkio Nr. 17-723

8 priedas

**DUOMENYS APIE NUMERIŲ ŽEMĖS SKLYPAMS, PASTATAMS, JŲ KOMPLEKSAMS AR KORPUSAMS SUTEIKIMĄ, KEITIMĄ AR PANAIKINIMĄ**

Seniūnijos pavadinimas	Panevėžio sen.
Gyvenamosios vietovės pavadinimas	Paežerio I k.
Kartografinis pagrindas	Kadastro žemėlapis
Koordinacijų sistema	LKS-94
Adresų koordinacijų nustatymo būdas	Grafinis

Eil. nr.	Unikalus Nr.	Buvusio adreso duomenys			Suteikto adreso duomenys			Adreso koordinatės		
		Gyvenamosios vietovės pavadinimas	Gatvės pavadinimas	Žemės sklypo, kuriame leidžiama pastatų statyba, pastato ar pastatų komplekso Nr. gatvėje ar gyvenamojoje vietovėje	Gatvės pavadinimas	Gatvės pavadinimas	Žemės sklypo, kuriame leidžiama pastatų statyba, pastato ar pastatų komplekso Nr. gatvėje ar gyvenamojoje vietovėje	Korpuso Nr.	X	Y
1	2	3	4	5	6	7	8	9	10	11
1.	440003044835 440064765376 440064765380					Ramunio g.	40		6179913	526485

Dokumentą parengė: Architektūros skyriaus vyr. specialistė RITA RAPKEVIČIENĖ 

Panevėžio rajono savivaldybės mero

2024 m. lapkričio 15 d. potvarkio Nr. M-723

9 priedas

**DUOMENYS APIE NUMERIŲ ŽEMĖS SKLYPAMS, PASTATAMS, JŲ KOMPLEKSAMS AR KORPUSAMS SUTEIKIMĄ, KEITIMĄ AR PANAIKINIMĄ**

Seniūnijos pavadinimas	Veižio sen.
Gyvenamosios vietovės pavadinimas	Kirkūnų k.
Kartografinis pagrindas	Kadastro žemėlapis
Koordinacinių sistema	LKS-94
Adresų koordinacinių nustatymo būdas	Grafinis

Eil. nr.	Unikalus Nr.	Buvusio adreso duomenys			Suteikto adreso duomenys			Adreso koordinatės		
		Gyvenamosios vietovės pavadinimas	Žemės sklypo, kuriame leidžiama pastatų statyba, pastato ar pastatų komplekso Nr. gatvėje ar gyvenamojoje vietovėje	Gatvės pavadinimas	Gatvės pavadinimas	Žemės sklypo, kuriame leidžiama pastatų statyba, pastato ar pastatų komplekso Nr. gatvėje ar gyvenamojoje vietovėje	Korpuso Nr.	X	Y	
1	2	3	4	5	6	7	8	9	10	11
1.	(Proj.sk1.Nr.2)									
2.	(Proj.sk1.Nr.5)					Žemdirbių g.	82		6173071	525921
3.	669000070007 (Proj.sk1.Nr.1)	Kirkūnų k.	Žemdirbių g.	87		Žemdirbių g.	85A		6172974	525896
						Žemdirbių g.	87		6172984	525784

Dokumentą parengė: Architektūros skyriaus vyr. specialistė RITA RAPKEVIČIENĖ

Panevėžio rajono savivaldybės mero

20 24 m. lapkričio 15 d. potvarkio Nr. A-723

10 priedas

**DUOMENYS APIE NUMERIŲ ŽEMĖS SKLYPAMS, PASTATAMS, JŲ KOMPLEKSAMS AR KORPUSAMS SUTEIKIMĄ, KEITIMĄ AR PANAIKINIMĄ**

Seniūnijos pavadinimas	Smilgių sen.
Gyvenamosios vietovės pavadinimas	Perekšlių k.
Kartografinis pagrindas	Kadastro žemėlapis
Koordinatų sistema	LKS-94
Adresų koordinatų nustatymo būdas	Grafinis

Eil. nr.	Unikalus Nr.	Buvusio adreso duomenys			Suteikto adreso duomenys			Adreso koordinatės			
		Gyvenamosios vietovės pavadinimas	Gatvės pavadinimas	Žemės sklypo, kuriame leidžiama pastatų statyba, pastato ar pastatų komplekso Nr. gatvėje ar gyvenamojoje vietovėje	Korpuso Nr.	Gatvės pavadinimas	Gatvės pavadinimas	Žemės sklypo, kuriame leidžiama pastatų statyba, pastato ar pastatų komplekso Nr. gatvėje ar gyvenamojoje vietovėje	Korpuso Nr.	X	Y
1.	440058544540 440058544551 440058544573 669860053017 (Proj.sk1.Nr.488-2)	3 Perekšlių k.	4 Taikos g.	5 24	6 Taikos g.	7 Taikos g.	8 24	9 6181622	10 505134	11 505134	11 505134

Dokumentą parengė: Architektūros skyriaus vyr. specialistė RITA RAPKEVIČIENĖ