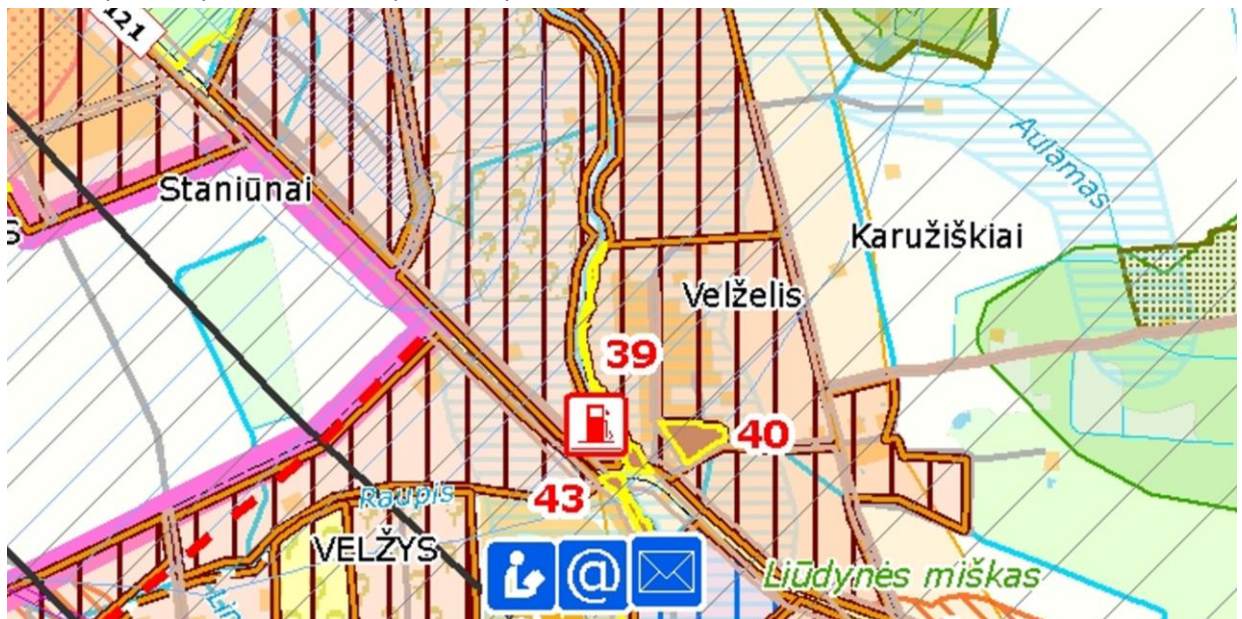


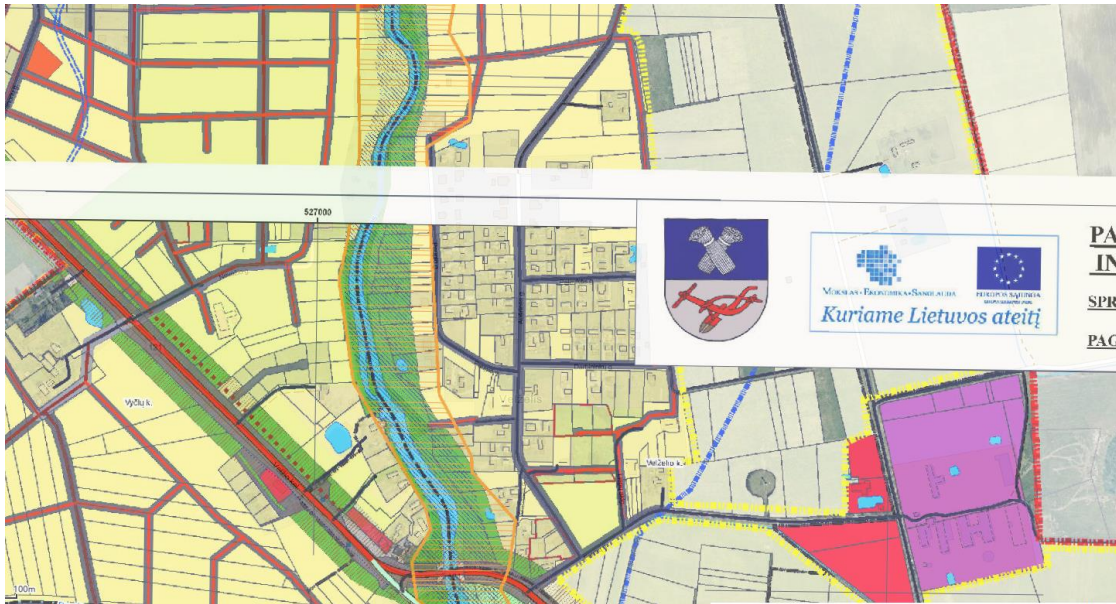
Ištrauka iš Nekilnojamojo turto registro kadastro žemėlapis



Ištrauka iš Panevėžio rajono savivaldybės teritorijos bendrojo plano, patvirtinto Panevėžio rajono savivaldybės tarybos 2008 m. liepos 3 d. sprendimu Nr. T-154.










<p>Statybų plėtros zonos</p> <ul style="list-style-type: none"> Intensyvaus užstatymo >9 a Vidutinio užstatymo >15 a Mažo intensyvumo užstatymo >25 a Ekstensyvaus užstatymo >40 a Negyvenamos statybos Intensyvi rekreacinė statyba Rekreacinė statyba Specializuota žemės ūkio veikla - medelynas Projektuojamas rekreacinis miškas Kapinių plėtrai rezervuojama teritorija Rezervuojamos visuomenės poreikiams viešo naudojimo poilsio teritorija 	<ul style="list-style-type: none"> Elektros oro linijos apsaugos zona <p>Vandenvietės apsaugos zonos</p> <ul style="list-style-type: none"> Griežto naudojimo Sugriežtinto naudojimo Apriboto naudojimo <ul style="list-style-type: none"> Kapinių apsaugos zona Krašto apsaugos sitomos žemės sklypai Hidrometeorologijos stotis (apsaugos zona - 200 m pločio žemės juosta aplink aikštelės ribą) Projektuojamas aplinkkelis Viešųjų paslaugų plėtojimas
---	---



Ištrauka iš Panevėžio priemiestinių gyvenamųjų teritorijų intensyvios plėtros specialiojo plano, patvirtinto Panevėžio rajono savivaldybės tarybos 2014 m. gegužės 8 d. sprendimu Nr. T-104

Žemėnauda (planuojama)

	Gyvenamosios teritorijos žemės sklypas
	Komercinės paskirties objektų teritorijos žemės sklypas
	Pramonės ir sandėliavimo objektų teritorijos žemės sklypas
	Pramonės ir sandėliavimo objektų teritorijos žemės sklypas/Komercinės paskirties objektų teritorijos žemės sklypas
	Atskirųjų želdynų teritorijos žemės sklypas
	Koncervacinės paskirties žemės sklypas
	Žemės sklypas susisiekimo ir inžinerinių tinklų koridoriams