



## PANEVĖŽIO RAJONO SAVIVALDYBĖS MERAS

### POTVARKIS

#### DĖL DUOMENŲ APIE NUMERIŲ ŽEMĖS SKLYPAMS, PASTATAMS, JŲ KOMPLEKSAMS AR KORPUSAMS SUTEIKIMĄ, KEITIMĄ AR PANAIKINIMĄ PATVIRTINIMO

2024 m. *saučio 31* d. Nr. M- *79*  
Panevėžys


Vadovaudamasis Lietuvos Respublikos vietos savivaldos įstatymo 33 straipsnio 3 dalies 5 punktu, Numerių pastatams, patalpoms, butams ir žemės sklypams, kuriuose pagal jų naudojimo paskirtį (būdą) ar teritorijų planavimo dokumentus leidžiama pastatų statyba, suteikimo, keitimo ir apskaitos tvarkos aprašu, patvirtintu Lietuvos Respublikos vidaus reikalų ministro 2014 m. kovo 13 d. įsakymu Nr. 1V-178 „Dėl Numerių pastatams, patalpoms, butams ir žemės sklypams, kuriuose pagal jų naudojimo paskirtį (būdą) ar teritorijų planavimo dokumentus leidžiama pastatų statyba, suteikimo, keitimo ir apskaitos tvarkos aprašo ir Pavadinimų gatvėms, pastatams, statiniams ir kitiems objektams suteikimo, keitimo ir įtraukimo į apskaitą tvarkos aprašo patvirtinimo“,

t v i r t i n u duomenis apie numerių žemės sklypams, pastatams, jų kompleksams ar korpusams suteikimą, keitimą ar panaikinimą (1, 2, 3, 4, 5, 6, 7, 8, 9 priedai).

Šis potvarkis gali būti skundžiamas Lietuvos Respublikos administracinių bylų teisenos įstatymo nustatyta tvarka.

Savivaldybės meras

Antanas Pocius

  
Rita Rapkevičienė  
2024-01-30

Panevėžio rajono savivaldybės mero


20 24 m. sausio 31 d. potvarkio Nr. M-79

1 priedas

**DUOMENYS APIE NUMERIŲ ŽEMĖS SKLYPAMS, PASTATAMS, JŲ KOMPLEKSAMS AR KORPUSAMS SUTEIKIMĄ, KEITIMĄ AR PANAIKINIMĄ**

Seniūnijos pavadinimas	Panevėžio sen.
Gyvenamosios vietovės pavadinimas	Ūtos k.
Kartografinis pagrindas	Kadastro žemėlapis
Koordinačių sistema	LKS-94
Adresų koordinatžių nustatymo būdas	Grafinis

Eil. nr.	Unikalus Nr.	Buvusio adreso duomenys				Suteikto adreso duomenys			Adreso koordinatės	
		Gyvenamosios vietovės pavadinimas	Gatvės pavadinimas	Žemės sklypo, kuriame leidžiama pastatų statyba, pastato ar pastatų komplekso Nr. gatvėje ar gyvenamojoje vietovėje	Korpuso Nr.	Gatvės pavadinimas	Žemės sklypo, kuriame leidžiama pastatų statyba, pastato ar pastatų komplekso Nr. gatvėje ar gyvenamojoje vietovėje	Korpuso Nr.	X	Y
1	2	3	4	5	6	7	8	9	10	11
1.	440010650570					Baltijos Kelio g.	2		6183435	523106

Dokumentą parengė: Architektūros skyriaus vyr. specialistė RITA RAPKEVIČIENĖ 

Panevėžio rajono savivaldybės mero


20 24 m. sausio 31 d. potvarkio Nr. M-79

2 priedas

**DUOMENYS APIE NUMERIŲ ŽEMĖS SKLYPAMS, PASTATAMS, JŲ KOMPLEKSAMS AR KORPUSAMS SUTEIKIMĄ, KEITIMĄ AR PANAIKINIMĄ**

Seniūnijos pavadinimas	Miežiškių sen.
Gyvenamosios vietovės pavadinimas	Margučių k.
Kartografinis pagrindas	Kadastro žemėlapis
Koordinačių sistema	LKS-94
Adresų koordinatų nustatymo būdas	Grafinis

Eil. nr.	Unikalus Nr.	Buvusio adreso duomenys				Suteikto adreso duomenys			Adreso koordinatės	
		Gyvenamosios vietovės pavadinimas	Gatvės pavadinimas	Žemės sklypo, kuriame leidžiama pastatų statyba, pastato ar pastatų komplekso Nr. gatvėje ar gyvenamojoje vietovėje	Korpuso Nr.	Gatvės pavadinimas	Žemės sklypo, kuriame leidžiama pastatų statyba, pastato ar pastatų komplekso Nr. gatvėje ar gyvenamojoje vietovėje	Korpuso Nr.	X	Y
1	2	3	4	5	6	7	8	9	10	11
1.	440062806508 440062806519 440062806520 440062806540 440062806551 440062806562 440062806584					Margučių g.	2		6176006	536198

Dokumentą parengė: Architektūros skyriaus vyr. specialistė RITA RAPKEVIČIENĖ 

Panevėžio rajono savivaldybės mero

20 24 m. saučio 31 d. potvarkio Nr. M-79

3 priedas

**DUOMENYS APIE NUMERIŲ ŽEMĖS SKLYPAMS, PASTATAMS, JŲ KOMPLEKSAMS AR KORPUSAMS SUTEIKIMĄ, KEITIMĄ AR PANAIKINIMĄ**

Seniūnijos pavadinimas	Upytės sen.
Gyvenamosios vietovės pavadinimas	Ēriškių k.
Kartografinis pagrindas	Kadastro žemėlapis
Koordinačių sistema	LKS-94
Adresų koordinatų nustatymo būdas	Grafinis

Eil. nr.	Unikalus Nr.	Buvusio adreso duomenys				Suteikto adreso duomenys			Adreso koordinatės	
		Gyvenamosios vietovės pavadinimas	Gatvės pavadinimas	Žemės sklypo, kuriame leidžiama pastatų statyba, pastato ar pastatų komplekso Nr. gatvėje ar gyvenamojoje vietovėje	Korpuso Nr.	Gatvės pavadinimas	Žemės sklypo, kuriame leidžiama pastatų statyba, pastato ar pastatų komplekso Nr. gatvėje ar gyvenamojoje vietovėje	Korpuso Nr.	X	Y
1	2	3	4	5	6	7	8	9	10	11
1.	(Proj.sk1.Nr.1)					Gėlainių g.	2		6161194	516301

Dokumentą parengė: Architektūros skyriaus vyr. specialistė RITA RAPKEVIČIENĖ

Panevėžio rajono savivaldybės mero

20 24 m. sausio 31 d. potvarkio Nr. M-79

4 priedas

**DUOMENYS APIE NUMERIŲ ŽEMĖS SKLYPAMS, PASTATAMS, JŲ KOMPLEKSAMS AR KORPUSAMS SUTEIKIMĄ, KEITIMĄ AR PANAIKINIMĄ**

Seniūnijos pavadinimas	Panevėžio sen.
Gyvenamosios vietovės pavadinimas	Tičkūnų k.
Kartografinis pagrindas	Kadastro žemėlapis
Koordinačių sistema	LKS-94
Adresų koordinatčių nustatymo būdas	Grafinis

Eil. nr.	Unikalus Nr.	Buvusio adreso duomenys				Suteikto adreso duomenys			Adreso koordinatės	
		Gyvenamosios vietovės pavadinimas	Gatvės pavadinimas	Žemės sklypo, kuriame leidžiama pastatų statyba, pastato ar pastatų komplekso Nr. gatvėje ar gyvenamojoje vietovėje	Korpuso Nr.	Gatvės pavadinimas	Žemės sklypo, kuriame leidžiama pastatų statyba, pastato ar pastatų komplekso Nr. gatvėje ar gyvenamojoje vietovėje	Korpuso Nr.	X	Y
1	2	3	4	5	6	7	8	9	10	11
1.	669750272017 669750272028 669750272039 (Proj.skł.Nr.1)	Tičkūnų k.	Draugystės g.	78		Draugystės g.	78		6182620	523781
2.		Tičkūnų k.	Draugystės g.	80					6182626	523791

Dokumentą parengė: Architektūros skyriaus vyr. specialistė RITA RAPKEVIČIENĖ



Panevėžio rajono savivaldybės mero

20 24 m. seuio 31 d. potvarkio Nr. M-79

5 priedas

**DUOMENYS APIE NUMERIŲ ŽEMĖS SKLYPAMS, PASTATAMS, JŲ KOMPLEKSAMS AR KORPUSAMS SUTEIKIMĄ, KEITIMĄ AR PANAIKINIMĄ**

Seniūnijos pavadinimas	Panevėžio sen.
Gyvenamosios vietovės pavadinimas	Paviešečių k.
Kartografinis pagrindas	Kadastro žemėlapis
Koordinačių sistema	LKS-94
Adresų koordinatžių nustatymo būdas	Grafinis

Eil. nr.	Unikalus Nr.	Buvusio adreso duomenys				Suteikto adreso duomenys			Adreso koordinatės	
		Gyvenamosios vietovės pavadinimas	Gatvės pavadinimas	Žemės sklypo, kuriame leidžiama pastatų statyba, pastato ar pastatų komplekso Nr. gatvėje ar gyvenamojoje vietovėje	Korpuso Nr.	Gatvės pavadinimas	Žemės sklypo, kuriame leidžiama pastatų statyba, pastato ar pastatų komplekso Nr. gatvėje ar gyvenamojoje vietovėje	Korpuso Nr.	X	Y
1	2	3	4	5	6	7	8	9	10	11
1.		Paviešečių k.	Nausodės g.	29					6175753	516420
2.		Paviešečių k.	Nausodės g.	31					6175765	516362
3.	440022813705 440022813716 440022813749 440022813756 669590080017 (Proj.skl.Nr.1)	Paviešečių k.	Nausodės g.	33		Nausodės g.	33		6175698	516346

Dokumentą parengė: Architektūros skyriaus vyr. specialistė RITA RAPKEVIČIENĖ

Panevėžio rajono savivaldybės mero


20 24 m. sausio 31 d. potvarkio Nr. M-79

6 priedas

**DUOMENYS APIE NUMERIŲ ŽEMĖS SKLYPAMS, PASTATAMS, JŲ KOMPLEKSAMS AR KORPUSAMS SUTEIKIMĄ, KEITIMĄ AR PANAIKINIMĄ**

Seniūnijos pavadinimas	Miežiškių sen.
Gyvenamosios vietovės pavadinimas	Sutkūnų k.
Kartografinis pagrindas	Kadastro žemėlapis
Koordinačių sistema	LKS-94
Adresų koordinatžių nustatymo būdas	Grafinis

Eil. nr.	Unikalus Nr.	Buvusio adreso duomenys				Suteikto adreso duomenys			Adreso koordinatės	
		Gyvenamosios vietovės pavadinimas	Gatvės pavadinimas	Žemės sklypo, kuriame leidžiama pastatų statyba, pastato ar pastatų komplekso Nr. gatvėje ar gyvenamojoje vietovėje	Korpuso Nr.	Gatvės pavadinimas	Žemės sklypo, kuriame leidžiama pastatų statyba, pastato ar pastatų komplekso Nr. gatvėje ar gyvenamojoje vietovėje	Korpuso Nr.	X	Y
1	2	3	4	5	6	7	8	9	10	11
1.	(proj.skl.Nr.424-1)						5C		6176679	534055
2.	(proj.skl.Nr.424-2)						5D		6176683	534123
3.	(proj.skl.Nr.424-3)						5E		6176680	534186
4.	(Proj.skl.Nr.424-4)						5F		6176679	534253
5.	(Proj.skl.Nr.425-1)						5G		6176612	534251
6.	(Proj.skl.Nr.424-5)						5H		6176677	534316

Dokumentą parengė: Architektūros skyriaus vyr. specialistė RITA RAPKEVIČIENĖ 

Panevėžio rajono savivaldybės mero


20 24 m. sausio 31 d. potvarkio Nr. M-79

7 priedas

### DUOMENYS APIE NUMERIŲ PATALPOMS IR BUTAMS SUTEIKIMĄ, KEITIMĄ AR PANAIKINIMĄ

Seniūnijos pavadinimas	Velžio sen.
Gyvenamosios vietovės pavadinimas	Dembavos k.
Gatvės pavadinimas	Dembavos g.

Eil. nr.	Unikalūs patalpos, buto Nr.	Buvusio adreso duomenys			Suteikto adreso duomenys		
		Pastato ar pastatų komplekso Nr.	Korpuso Nr.	Patalpos, buto Nr.	Pastato ar pastatų komplekso Nr.	Korpuso Nr.	Patalpos, buto Nr.
<i>1</i>	<i>2</i>	<i>3</i>	<i>4</i>	<i>5</i>	<i>6</i>	<i>7</i>	<i>8</i>
1.	4400628694652311				29		39
2.	4400628606462404				29		132
3.	4400628694762312				29		134
4.	4400628584172203				29		166
5.	4400628820332493				29		220
6.	4400628977272249				29		316

Dokumentą parengė: Architektūros skyriaus vyr. specialistė RITA RAPKEVIČIENĖ 

Panevėžio rajono savivaldybės mero

20 24 m. sausio 31 d. potvarkio Nr. M-49

8 priedas

**DUOMENYS APIE NUMERIŲ ŽEMĖS SKLYPAMS, PASTATAMS, JŲ KOMPLEKSAMS AR KORPUSAMS SUTEIKIMĄ, KEITIMĄ AR PANAIKINIMĄ**

Seniūnijos pavadinimas	Velžio sen.
Gyvenamosios vietovės pavadinimas	Dembavos k.
Kartografinis pagrindas	Kadastro žemėlapis
Koordinačių sistema	LKS-94
Adresų koordinatžių nustatymo būdas	Grafinis

Eil. nr.	Unikalus Nr.	Buvusio adreso duomenys				Suteikto adreso duomenys			Adreso koordinatės	
		Gyvenamosios vietovės pavadinimas	Gatvės pavadinimas	Žemės sklypo, kuriame leidžiama pastatų statyba, pastato ar pastatų komplekso Nr. gatvėje ar gyvenamojoje vietovėje	Korpuso Nr.	Gatvės pavadinimas	Žemės sklypo, kuriame leidžiama pastatų statyba, pastato ar pastatų komplekso Nr. gatvėje ar gyvenamojoje vietovėje	Korpuso Nr.	X	Y
1	2	3	4	5	6	7	8	9	10	11
1.	661300010335					Guobų g.	3		6177272	525537

Dokumentą parengė: Architektūros skyriaus vyr. specialistė RITA RAPKEVIČIENĖ



Panevėžio rajono savivaldybės mero

20 24 m. sausio 31 d. potvarkio Nr. M-79

9 priedas

**DUOMENYS APIE NUMERIŲ ŽEMĖS SKLYPAMS, PASTATAMS, JŲ KOMPLEKSAMS AR KORPUSAMS SUTEIKIMĄ, KEITIMĄ AR PANAIKINIMĄ**

Seniūnijos pavadinimas	Karsakiškio sen.
Gyvenamosios vietovės pavadinimas	Sukniškio k.
Kartografinis pagrindas	Kadastro žemėlapis
Koordinačių sistema	LKS-94
Adresų koordinatžių nustatymo būdas	Grafinis

Eil. nr.	Unikalus Nr.	Buvusio adreso duomenys				Suteikto adreso duomenys			Adreso koordinatės	
		Gyvenamosios vietovės pavadinimas	Gatvės pavadinimas	Žemės sklypo, kuriame leidžiama pastatų statyba, pastato ar pastatų komplekso Nr. gatvėje ar gyvenamojoje vietovėje	Korpuso Nr.	Gatvės pavadinimas	Žemės sklypo, kuriame leidžiama pastatų statyba, pastato ar pastatų komplekso Nr. gatvėje ar gyvenamojoje vietovėje	Korpuso Nr.	X	Y
1	2	3	4	5	6	7	8	9	10	11
1.	669920138013 669920138024 669920138035 669920138046 669920138057 669920138068 669920138079 (Prj.skł.Nr.4)	Sukniškio k.	Pelėdų g.	21		Pelėdų g.	21		6185948	534426

Dokumentą parengė: Architektūros skyriaus vyr. specialistė RITA RAPKEVIČIENĖ