



PANEVĖŽIO RAJONO SAVIVALDYBĖS MERAS

POTVARKIS

DĖL DUOMENŲ APIE NUMERIŲ ŽEMĖS SKLYPAMS, PASTATAMS, JŲ KOMPLEKSAMS AR KORPUSAMS SUTEIKIMĄ, KEITIMĄ AR PANAIKINIMĄ PATVIRTINIMO

2023 m. gruodžio 14 d. Nr. M- 504
Panevėžys

Vadovaudamasis Lietuvos Respublikos vietos savivaldos įstatymo 33 straipsnio 3 dalies 5 punktu, Numerių pastatams, patalpoms, butams ir žemės sklypams, kuriuose pagal jų naudojimo paskirtį (būdą) ar teritorijų planavimo dokumentus leidžiama pastatų statyba, suteikimo, keitimo ir apskaitos tvarkos aprašu, patvirtintu Lietuvos Respublikos vidaus reikalų ministro 2014 m. kovo 13 d. įsakymu Nr. 1V-178 „Dėl Numerių pastatams, patalpoms, butams ir žemės sklypams, kuriuose pagal jų naudojimo paskirtį (būdą) ar teritorijų planavimo dokumentus leidžiama pastatų statyba, suteikimo, keitimo ir apskaitos tvarkos aprašo ir Pavadinimų gatvėms, pastatams, statiniams ir kitiems objektams suteikimo, keitimo ir įtraukimo į apskaitą tvarkos aprašo patvirtinimo“,

t v i r t i n u duomenis apie numerių žemės sklypams, pastatams, jų kompleksams ar korpusams suteikimą, keitimą ar panaikinimą (1, 2, 3, 4, 5, 6, 7, 8, 9, 10, 11 priedai).

Šis potvarkis gali būti skundžiamas Lietuvos Respublikos administracinių bylų teisenos įstatymo nustatyta tvarka.

Savivaldybės meras

Antanas Pocius

Rita Rapkevičienė
2023-12-13

Panevėžio rajono savivaldybės mero

20 23 m. gruodžio 14 d. potvarkio Nr. M-504

1 priedas

DUOMENYS APIE NUMERIŲ ŽEMĖS SKLYPAMS, PASTATAMS, JŲ KOMPLEKSAMS AR KORPUSAMS SUTEIKIMĄ, KEITIMĄ AR PANAIKINIMĄ

Seniūnijos pavadinimas	Pajstrio sen.
Gyvenamosios vietovės pavadinimas	Mitkų k.
Kartografinis pagrindas	Kadastro žemėlapis
Koordinačių sistema	LKS-94
Adresų koordinatų nustatymo būdas	Grafinis

Eil. nr.	Unikalus Nr.	Buvusio adreso duomenys				Suteikto adreso duomenys			Adreso koordinatės	
		Gyvenamosios vietovės pavadinimas	Gatvės pavadinimas	Žemės sklypo, kuriame leidžiama pastatų statyba, pastato ar pastatų komplekso Nr. gatvėje ar gyvenamojoje vietovėje	Korpuso Nr.	Gatvės pavadinimas	Žemės sklypo, kuriame leidžiama pastatų statyba, pastato ar pastatų komplekso Nr. gatvėje ar gyvenamojoje vietovėje	Korpuso Nr.	X	Y
1	2	3	4	5	6	7	8	9	10	11
1.	666200040213 669900376019	Mitkų k.	Tujų g.	12		Tujų g.	12		6193569	526527
2.	666200040214	Mitkų k.	Tujų g.	14		Tujų g.	14		6193546	526534
3.	666200040215	Mitkų k.	Tujų g.	16		Tujų g.	16		6193525	526545

Dokumentą parengė: Architektūros skyriaus vyr. specialistė RITA RAPKEVIČIENĖ

Panevėžio rajono savivaldybės mero

20 23 m. gruodžio 14 d. potvarkio Nr. M-504

2 priedas

DUOMENYS APIE NUMERIŲ ŽEMĖS SKLYPAMS, PASTATAMS, JŲ KOMPLEKSAMS AR KORPUSAMS SUTEIKIMĄ, KEITIMĄ AR PANAIKINIMĄ

Seniūnijos pavadinimas	Ramygalos sen.
Gyvenamosios vietovės pavadinimas	Masiokų k.
Kartografinis pagrindas	Kadastro žemėlapis
Koordinačių sistema	LKS-94
Adresų koordinatžių nustatymo būdas	Grafinis

Eil. nr.	Unikalus Nr.	Buvusio adreso duomenys				Suteikto adreso duomenys			Adreso koordinatės	
		Gyvenamosios vietovės pavadinimas	Gatvės pavadinimas	Žemės sklypo, kuriame leidžiama pastatų statyba, pastato ar pastatų komplekso Nr. gatvėje ar gyvenamojoje vietovėje	Korpuso Nr.	Gatvės pavadinimas	Žemės sklypo, kuriame leidžiama pastatų statyba, pastato ar pastatų komplekso Nr. gatvėje ar gyvenamojoje vietovėje	Korpuso Nr.	X	Y
1	2	3	4	5	6	7	8	9	10	11
1.	440062688876 440062707753 440062713271 440062713282 660100020014						2A		6155697	519464

Dokumentą parengė: Architektūros skyriaus vyr. specialistė RITA RAPKEVIČIENĖ



Panevėžio rajono savivaldybės mero

20 23 m. gruodžio 14 d. potvarkio Nr. M-504


3 priedas

DUOMENYS APIE NUMERIŲ ŽEMĖS SKLYPAMS, PASTATAMS, JŲ KOMPLEKSAMS AR KORPUSAMS SUTEIKIMĄ, KEITIMĄ AR PANAIKINIMĄ

Seniūnijos pavadinimas	Velžio sen.
Gyvenamosios vietovės pavadinimas	Dembavos k.
Kartografinis pagrindas	Kadastro žemėlapis
Koordinačių sistema	LKS-94
Adresų koordinatinių nustatymo būdas	Grafinis

Eil. nr.	Unikalus Nr.	Buvusio adreso duomenys				Suteikto adreso duomenys			Adreso koordinatės	
		Gyvenamosios vietovės pavadinimas	Gatvės pavadinimas	Žemės sklypo, kuriame leidžiama pastatų statyba, pastato ar pastatų komplekso Nr. gatvėje ar gyvenamojoje vietovėje	Korpuso Nr.	Gatvės pavadinimas	Žemės sklypo, kuriame leidžiama pastatų statyba, pastato ar pastatų komplekso Nr. gatvėje ar gyvenamojoje vietovėje	Korpuso Nr.	X	Y
1	2	3	4	5	6	7	8	9	10	11
1.	440021672288 440021672299 669920096012 (Proj.skl.Nr.19)	Dembavos k.	Jaunimo g.	19		Jaunimo g.	19		6177918	525953

Dokumentą parengė: Architektūros skyriaus vyr. specialistė RITA RAPKEVIČIENĖ



Panevėžio rajono savivaldybės mero


20 23 m. gruodžio 14 d. potvarkio Nr. M-504

4 priedas

DUOMENYS APIE NUMERIŲ ŽEMĖS SKLYPAMS, PASTATAMS, JŲ KOMPLEKSAMS AR KORPUSAMS SUTEIKIMĄ, KEITIMĄ AR PANAIKINIMĄ

Seniūnijos pavadinimas	Panevėžio sen.
Gyvenamosios vietovės pavadinimas	Piniavos k.
Kartografinis pagrindas	Kadastro žemėlapis
Koordinačių sistema	LKS-94
Adresų koordinatų nustatymo būdas	Grafinis

Eil. nr.	Unikalus Nr.	Buvusio adreso duomenys				Suteikto adreso duomenys			Adreso koordinatės	
		Gyvenamosios vietovės pavadinimas	Gatvės pavadinimas	Žemės sklypo, kuriame leidžiama pastatų statyba, pastato ar pastatų komplekso Nr. gatvėje ar gyvenamojoje vietovėje	Korpuso Nr.	Gatvės pavadinimas	Žemės sklypo, kuriame leidžiama pastatų statyba, pastato ar pastatų komplekso Nr. gatvėje ar gyvenamojoje vietovėje	Korpuso Nr.	X	Y
1	2	3	4	5	6	7	8	9	10	11
1.	669960046016 669960046027 (Proj.skł.Nr.2)	Piniavos k.	Pilėnų g.	32		Pilėnų g.	32		6182580	522465
2.	660010040018 660010040029 (Proj.skł.Nr.2)	Piniavos k.	Saulėtekio g.	15		Saulėtekio g.	15		6182487	522604

Dokumentą parengė: Architektūros skyriaus vyr. specialistė RITA RAPKEVIČIENĖ 

Panevėžio rajono savivaldybės mero


20 23 m. gruodžio 14 d. potvarkio Nr. M-504

5 priedas

DUOMENYS APIE NUMERIŲ ŽEMĖS SKLYPAMS, PASTATAMS, JŲ KOMPLEKSAMS AR KORPUSAMS SUTEIKIMĄ, KEITIMĄ AR PANAIKINIMĄ

Seniūnijos pavadinimas	Panevėžio sen.
Gyvenamosios vietovės pavadinimas	Pažagienių k.
Kartografinis pagrindas	Kadastro žemėlapis
Koordinačių sistema	LKS-94
Adresų koordinatų nustatymo būdas	Grafinis

Eil. nr.	Unikalus Nr.	Buvusio adreso duomenys				Suteikto adreso duomenys			Adreso koordinatės	
		Gyvenamosios vietovės pavadinimas	Gatvės pavadinimas	Žemės sklypo, kuriame leidžiama pastatų statyba, pastato ar pastatų komplekso Nr. gatvėje ar gyvenamojoje vietovėje	Korpuso Nr.	Gatvės pavadinimas	Žemės sklypo, kuriame leidžiama pastatų statyba, pastato ar pastatų komplekso Nr. gatvėje ar gyvenamojoje vietovėje	Korpuso Nr.	X	Y
1	2	3	4	5	6	7	8	9	10	11
1.	669700023019 669700023026 669700023030 669700023040 669700023051 (Proj.sk1.Nr.3)	Pažagienių k.	Šilagalio g.	48		Šilagalio g.	48		6173146	523949

Dokumentą parengė: Architektūros skyriaus vyr. specialistė RITA RAPKEVIČIENĖ 

Panevėžio rajono savivaldybės mero

20 23 m. gruodžio 14 d. potvarkio Nr. 11-504
6 priedas

DUOMENYS APIE NUMERIŲ ŽEMĖS SKLYPAMS, PASTATAMS, JŲ KOMPLEKSAMS AR KORPUSAMS SUTEIKIMĄ, KEITIMĄ AR PANAIKINIMĄ

Seniūnijos pavadinimas	Karsakiškio sen.
Gyvenamosios vietovės pavadinimas	Tautvilų k.
Kartografinis pagrindas	Kadastro žemėlapis
Koordinačių sistema	LKS-94
Adresų koordinatų nustatymo būdas	Grafinis

Eil. nr.	Unikalus Nr.	Buvusio adreso duomenys				Suteikto adreso duomenys			Adreso koordinatės	
		Gyvenamosios vietovės pavadinimas	Gatvės pavadinimas	Žemės sklypo, kuriame leidžiama pastatų statyba, pastato ar pastatų komplekso Nr. gatvėje ar gyvenamojoje vietovėje	Korpuso Nr.	Gatvės pavadinimas	Žemės sklypo, kuriame leidžiama pastatų statyba, pastato ar pastatų komplekso Nr. gatvėje ar gyvenamojoje vietovėje	Korpuso Nr.	X	Y
1	2	3	4	5	6	7	8	9	10	11
1.	440008551677 440008551688 440008551699 440008551722 440008576001 669240029013 (Proj.skł.Nr.240-1)	Tautvilų k.		2			2		6190618	544770

Dokumentą parengė: Architektūros skyriaus vyr. specialistė RITA RAPKEVIČIENĖ



Panevėžio rajono savivaldybės mero


20 23 m. gruodžio 4 d. potvarkio Nr. M-504

7 priedas

DUOMENYS APIE NUMERIŲ ŽEMĖS SKLYPAMS, PASTATAMS, JŲ KOMPLEKSAMS AR KORPUSAMS SUTEIKIMĄ, KEITIMĄ AR PANAIKINIMĄ

Seniūnijos pavadinimas	Panevėžio sen.
Gyvenamosios vietovės pavadinimas	Molainių k.
Kartografinis pagrindas	Kadastro žemėlapis
Koordinačių sistema	LKS-94
Adresų koordinatų nustatymo būdas	Grafinis

Eil. nr.	Unikalus Nr.	Buvusio adreso duomenys				Suteikto adreso duomenys			Adreso koordinatės	
		Gyvenamosios vietovės pavadinimas	Gatvės pavadinimas	Žemės sklypo, kuriame leidžiama pastatų statyba, pastato ar pastatų komplekso Nr. gatvėje ar gyvenamojoje vietovėje	Korpuso Nr.	Gatvės pavadinimas	Žemės sklypo, kuriame leidžiama pastatų statyba, pastato ar pastatų komplekso Nr. gatvėje ar gyvenamojoje vietovėje	Korpuso Nr.	X	Y
1	2	3	4	5	6	7	8	9	10	11
1.	(Proj.skł.Nr.863-1)	Molainių k.	Vytauto g.	45		Vytauto g.	45		6175487	519023

Dokumentą parengė: Architektūros skyriaus vyr. specialistė RITA RAPKEVIČIENĖ 

Panevėžio rajono savivaldybės mero

2023 m. gruodžio 14 d. potvarkio Nr. M-504

8 priedas

DUOMENYS APIE NUMERIŲ ŽEMĖS SKLYPAMS, PASTATAMS, JŲ KOMPLEKSAMS AR KORPUSAMS SUTEIKIMĄ, KEITIMĄ AR PANAIKINIMĄ

Seniūnijos pavadinimas	Naujamiesčio sen.
Gyvenamosios vietovės pavadinimas	Berčiūnų k.
Kartografinis pagrindas	Kadastro žemėlapis
Koordinatinių sistema	LKS-94
Adresų koordinatinių nustatymo būdas	Grafinis

Eil. nr.	Unikalus Nr.	Buvusio adreso duomenys				Suteikto adreso duomenys			Adreso koordinatės	
		Gyvenamosios vietovės pavadinimas	Gatvės pavadinimas	Žemės sklypo, kuriame leidžiama pastatų statyba, pastato ar pastatų komplekso Nr. gatvėje ar gyvenamojoje vietovėje	Korpuso Nr.	Gatvės pavadinimas	Žemės sklypo, kuriame leidžiama pastatų statyba, pastato ar pastatų komplekso Nr. gatvėje ar gyvenamojoje vietovėje	Korpuso Nr.	X	Y
1	2	3	4	5	6	7	8	9	10	11
1.	669590102014 669590102025 669590102036 669590102047 669590102058 669590102069 669590102078 669590102090 669590102103 669590102114 669590102125 669590102136 (Proj.skł.Nr.1)	Berčiūnų k.	Pušyno g.	17		Pušyno g.	17		6178168	514819
2.	669590102080 (Proj.skł.Nr.2)					Pušyno g.	17A		6178160	514774

1	2	3	4	5	6	7	8	9	10	11
3.	669920220012 (Proj.sk1.Nr.1)	Berčiūnų k.	Sanžilės g.	22		Sanžilės g.	22		6178377	514648

Dokumentą parengė: Architektūros skyriaus vyr. specialistė RITA RAPKEVIČIENĖ



Panevėžio rajono savivaldybės mero


20 23 m. gruodžio 14 d. potvarkio Nr. M-504

9 priedas

DUOMENYS APIE NUMERIŲ ŽEMĖS SKLYPAMS, PASTATAMS, JŲ KOMPLEKSAMS AR KORPUSAMS SUTEIKIMĄ, KEITIMĄ AR PANAIKINIMĄ

Seniūnijos pavadinimas	Velžio sen.
Gyvenamosios vietovės pavadinimas	Staniūnų k.
Kartografinis pagrindas	Kadastro žemėlapis
Koordinacių sistema	LKS-94
Adresų koordinacių nustatymo būdas	Grafinis

Eil. nr.	Unikalus Nr.	Buvusio adreso duomenys				Suteikto adreso duomenys			Adreso koordinatės	
		Gyvenamosios vietovės pavadinimas	Gatvės pavadinimas	Žemės sklypo, kuriame leidžiama pastatų statyba, pastato ar pastatų komplekso Nr. gatvėje ar gyvenamojoje vietovėje	Korpuso Nr.	Gatvės pavadinimas	Žemės sklypo, kuriame leidžiama pastatų statyba, pastato ar pastatų komplekso Nr. gatvėje ar gyvenamojoje vietovėje	Korpuso Nr.	X	Y
1	2	3	4	5	6	7	8	9	10	11
1.	669630120010 669630120021 669630120032 669630120043 669630120054 669630120065 (Proj.sk1.Nr.1)	Staniūnų k.	Ažuolų g.	28		Ažuolų g.	28		6175328	525314
2.	(Proj.sk1.Nr.2)					Ažuolų g.	28A		6175285	525331

Dokumentą parengė: Architektūros skyriaus vyr. specialistė RITA RAPKEVIČIENĖ 

Panevėžio rajono savivaldybės mero

20 23 m. gruodžio 14 d. potvarkio Nr. M-504

10 priedas

DUOMENYS APIE NUMERIŲ ŽEMĖS SKLYPAMS, PASTATAMS, JŲ KOMPLEKSAMS AR KORPUSAMS SUTEIKIMĄ, KEITIMĄ AR PANAIKINIMĄ

Seniūnijos pavadinimas	Panevėžio sen.
Gyvenamosios vietovės pavadinimas	Paežerio I k.
Kartografinis pagrindas	Kadastro žemėlapis
Koordinačių sistema	LKS-94
Adresų koordinatijų nustatymo būdas	Grafinis

Eil. nr.	Unikalus Nr.	Buvusio adreso duomenys				Suteikto adreso duomenys			Adreso koordinatės	
		Gyvenamosios vietovės pavadinimas	Gatvės pavadinimas	Žemės sklypo, kuriame leidžiama pastatų statyba, pastato ar pastatų komplekso Nr. gatvėje ar gyvenamojoje vietovėje	Korpuso Nr.	Gatvės pavadinimas	Žemės sklypo, kuriame leidžiama pastatų statyba, pastato ar pastatų komplekso Nr. gatvėje ar gyvenamojoje vietovėje	Korpuso Nr.	X	Y
1	2	3	4	5	6	7	8	9	10	11
1.	440007046408					Vlado Rozmano g.	10A		6180846	525753

Dokumentą parengė: Architektūros skyriaus vyr. specialistė RITA RAPKEVIČIENĖ



Panevėžio rajono savivaldybės mero

20 23 m. gruodžio 14d. potvarkio Nr. M-504

11 priedas

DUOMENYS APIE NUMERIŲ ŽEMĖS SKLYPAMS, PASTATAMS, JŲ KOMPLEKSAMS AR KORPUSAMS SUTEIKIMĄ, KEITIMĄ AR PANAIKINIMĄ

Seniūnijos pavadinimas	Miežiškių sen.
Gyvenamosios vietovės pavadinimas	Miežiškių mstl.
Kartografinis pagrindas	Kadastro žemėlapis
Koordinačių sistema	LKS-94
Adresų koordinatų nustatymo būdas	Grafinis

Eil. nr.	Unikalus Nr.	Buvusio adreso duomenys				Suteikto adreso duomenys			Adreso koordinatės	
		Gyvenamosios vietovės pavadinimas	Gatvės pavadinimas	Žemės sklypo, kuriame leidžiama pastatų statyba, pastato ar pastatų komplekso Nr. gatvėje ar gyvenamojoje vietovėje	Korpuso Nr.	Gatvės pavadinimas	Žemės sklypo, kuriame leidžiama pastatų statyba, pastato ar pastatų komplekso Nr. gatvėje ar gyvenamojoje vietovėje	Korpuso Nr.	X	Y
1	2	3	4	5	6	7	8	9	10	11
1.	669900181016 669900181027 669900181038 669900181049 669900181050 669900181062 (Proj.skł.Nr.1)	Miežiškių mstl.	Liepų g.	25		Liepų g.	25		6171113	533682

Dokumentą parengė: Architektūros skyriaus vyr. specialistė RITA RAPKEVIČIENĖ

