



**PANEVĖŽIO RAJONO SAVIVALDYBĖS
ADMINISTRACIJOS DIREKTORIUS**

**ĮSAKYMAS
DĖL DUOMENŲ APIE NUMERIŲ ŽEMĖS SKLYPAMS, PASTATAMS, JŲ
KOMPLEKSAMS AR KORPUSAMS SUTEIKIMĄ, KEITIMĄ AR PANAIKINIMĄ
PATVIRTINIMO**

2023 m. vasario 23 d. Nr. A- 122
Panevėžys

Vadovaudamasis Lietuvos Respublikos vietos savivaldos įstatymo 29 straipsnio 8 dalies 2 punktu, Numerių pastatams, patalpoms, butams ir žemės sklypams, kuriuose pagal jų naudojimo paskirtį (būdą) ar teritorijų planavimo dokumentus leidžiama pastatų statyba, suteikimo, keitimo ir apskaitos tvarkos aprašu, patvirtintu Lietuvos Respublikos vidaus reikalų ministro 2014 m. kovo 13 d. įsakymu Nr. 1V-178 „Dėl Numerių pastatams, patalpoms, butams ir žemės sklypams, kuriuose pagal jų naudojimo paskirtį (būdą) ar teritorijų planavimo dokumentus leidžiama pastatų statyba, suteikimo, keitimo ir apskaitos tvarkos aprašo ir Pavadinimų gatvėms, pastatams, statiniams ir kitiems objektams suteikimo, keitimo ir įtraukimo į apskaitą tvarkos aprašo patvirtinimo“,

t v i r t i n u duomenis apie numerių žemės sklypams, pastatams, jų kompleksams ar korpusams suteikimą, keitimą ar panaikinimą (1, 2, 3, 4, 5, 6, 7, 8, 9, 10, 11, 12, 13 priedai).

Šis įsakymas gali būti skundžiamas Lietuvos Respublikos administracinių bylų teisenos įstatymo nustatyta tvarka.

Savivaldybės administracijos direktorius

Eugenijus Luskis


Rita Rapkevičienė
2023-02-22

Panevėžio rajono savivaldybės administracijos

20 23 m. vai 23 d.


įsakymo Nr. A-122

1 priedas

DUOMENYS APIE NUMERIŲ ŽEMĖS SKLYPAMS, PASTATAMS, JŲ KOMPLEKSAMS AR KORPUSAMS SUTEIKIMĄ, KEITIMĄ AR PANAIKINIMĄ

Seniūnijos pavadinimas	Ramygalos sen.
Gyvenamosios vietovės pavadinimas	Rimaisių k.
Kartografinis pagrindas	Kadastro žemėlapis
Koordinačių sistema	LKS-94
Adresų koordinatų nustatymo būdas	Grafinis

Eil. nr.	Unikalus Nr.	Buvusio adreso duomenys			Suteikto adreso duomenys			Adreso koordinatės		
		Gyvenamosios vietovės pavadinimas	Gatvės pavadinimas	Žemės sklypo, kuriame leidžiama pastatų statyba, pastato ar pastatų komplekso Nr. gatvėje ar gyvenamojoje vietovėje	Korpuso Nr.	Gatvės pavadinimas	Gatvės pavadinimas	Žemės sklypo, kuriame leidžiama pastatų statyba, pastato ar pastatų komplekso Nr. gatvėje ar gyvenamojoje vietovėje	Korpuso Nr.	X
1	2	3	4	5	6	7	8	9	10	11
1.	440006727051 440060668444					Rimaisių g.	12A		6157076	521019

Dokumentą parėngė: Architektūros skyriaus vyr. specialistė RITA RAPKEVIČIENĖ 

Panevėžio rajono savivaldybės administracijos

20 23 m. vasaros 23 d.

įsakymo Nr. A-122

2 priedas

DUOMENYS APIE NUMERIŲ ŽEMĖS SKLYPAMS, PASTATAMS, JŲ KOMPLEKSAMS AR KORPUSAMS SUTEIKIMĄ, KEITIMĄ AR PANAIKINIMĄ

Seniūnijos pavadinimas	Smilgių sen.
Gyvenamosios vietovės pavadinimas	Perekšlių k.
Kartografinis pagrindas	Kadastro žemėlapis
Koordinacijų sistema	LKS-94
Adresų koordinacijų nustatymo būdas	Grafinis

Eil. nr.	Unikalus Nr.	Buvusio adreso duomenys			Suteikto adreso duomenys			Adreso koordinatės		
		Gyvenamosios vietovės pavadinimas	Gatvės pavadinimas	Žemės sklypo, kuriame leidžiama pastatų statyba, pastato ar pastatų komplekso Nr. gatvėje ar gyvenamojoje vietovėje	Korpuso Nr.	Gatvės pavadinimas	Gatvės pavadinimas	Žemės sklypo, kuriame leidžiama pastatų statyba, pastato ar pastatų komplekso Nr. gatvėje ar gyvenamojoje vietovėje	Korpuso Nr.	X
1.	669870028019 669870028026 669870028030 669870028040 669870028051 669870028062 669870028073 669870028084 (Proj. skl.Nr.4)	3 Perekšlių k.	4 Stadiono g.	5 4	6 Korpuso Nr.	7 Stadiono g.	8 4	9 Korpuso Nr.	10 6181308	11 504730



Dokumentą parengė: Architektūros skyriaus vyr. specialistė RITA RAPKEVIČIENĖ

Panevėžio rajono savivaldybės administracijos

20 23 m. vasario 23 d.


įsakymo Nr. A-122

4 priedas

DUOMENYS APIE NUMERIŲ ŽEMĖS SKLYPAMS, PASTATAMS, JŲ KOMPLEKSAMS AR KORPUSAMS SUTEIKIMĄ, KEITIMĄ AR PANAIKINIMĄ

Seniūnijos pavadinimas	Naujajiesčio sen.
Gyvenamosios vietovės pavadinimas	Nevežnikų k.
Kartografinis pagrindas	Kadastro žemėlapis
Koordinatų sistema	LKS-94
Adresų koordinatų nustatymo būdas	Grafinis

Eil. nr.	Unikalus Nr.	Buvusio adreso duomenys			Suteikto adreso duomenys			Adreso koordinatės		
		Gyvenamosios vietovės pavadinimas	Gatvės pavadinimas	Žemės sklypo, kuriame leidžiama pastatų statyba, pastato ar pastatų komplekso Nr. gatvėje ar gyvenamojoje vietovėje	Korpuso Nr.	Gatvės pavadinimas	Gatvės pavadinimas	Žemės sklypo, kuriame leidžiama pastatų statyba, pastato ar pastatų komplekso Nr. gatvėje ar gyvenamojoje vietovėje	Korpuso Nr.	X
1.	2 669410012019 669410012026 669410012030 669410012040	3	4	5	6	7	8	9	10	11
							2		6173395	513960
2.	664400030082 669710204019 669710204028 669710204030 669710204040 669710204051	Nevežnikų k.		3			3		6173311	513912

Dokumentą parengė: Architektūros skyriaus vyr. specialistė RITA RAPKEVIČIENĖ 

Panevėžio rajono savivaldybės administracijos

20 23 m. vasario 23 d.


įsakymo Nr. A-122

5 priedas

DUOMENYS APIE NUMERIŲ ŽEMĖS SKLYPAMS, PASTATAMS, JŲ KOMPLEKSAMS AR KORPUSAMS SUTEIKIMA, KEITIMĄ AR PANAIKINIMĄ

Seniūnijos pavadinimas	Krekenavos sen.
Gyvenamosios vietovės pavadinimas	Krekenavos mstl.
Kartografinis pagrindas	Kadastro žemėlapis
Koordinatinių sistema	LKS-94
Adresų koordinatinių nustatymo būdas	Grafinis

Eil. nr.	Unikalus Nr.	Buvusio adreso duomenys				Suteikto adreso duomenys				Adreso koordinatės	
		Gyvenamosios vietovės pavadinimas	Gatvės pavadinimas	Žemės sklypo, kuriame leidžiama pastatų statyba, pastato ar pastatų komplekso Nr. gatvėje ar gyvenamojoje vietovėje	Korpuso Nr.	Gatvės pavadinimas	Gatvės pavadinimas	Žemės sklypo, kuriame leidžiama pastatų statyba, pastato ar pastatų komplekso Nr. gatvėje ar gyvenamojoje vietovėje	Korpuso Nr.	X	Y
1.	669380172042 669380172053 (Proj. skl.Nr.1b)		4	5	6	7	8	9	10	11	
						Žibučių g.	1A		6157305		505596
2.	669380172020 669380172031 669380172064 (Proj. skl.Nr.1A)	Krekenavos mstl.	Žibučių g.	2		Žibučių g.	2		6157338		505595

Dokumentą parengė: Architektūros skyriaus vyr. specialistė RITA RAPKEVIČIENĖ 

Panevėžio rajono savivaldybės administracijos

20 23 m. vasaros 23 d.

įsakymo Nr. A-122

6 priedas

DUOMENYS APIE NUMERIŲ ŽEMĖS SKLYPAMS, PASTATAMS, JŲ KOMPLEKSAMS AR KORPUSAMS SUTEIKIMA, KEITIMĄ AR PANAIKINIMĄ

Seniūnijos pavadinimas	Panevėžio sen.
Gyvenamosios vietovės pavadinimas	Pažagienių k.
Kartografinis pagrindas	Kadastro žemėlapis
Koordinatinių sistema	LKS-94
Adresų koordinatinių nustatymo būdas	Grafinis

Eil. nr.	Unikalus Nr.	Buvusio adreso duomenys			Suteikto adreso duomenys			Adreso koordinatės		
		Gyvenamosios vietovės pavadinimas	Gatvės pavadinimas	Žemės sklypo, kuriame leidžiama pastatų statyba, pastato ar pastatų komplekso Nr. gatvėje ar gyvenamojoje vietovėje	Korpuso Nr.	Gyvenamosios vietovės pavadinimas	Gatvės pavadinimas	Žemės sklypo, kuriame leidžiama pastatų statyba, pastato ar pastatų komplekso Nr. gatvėje ar gyvenamojoje vietovėje	Korpuso Nr.	X
1.	2 669860043014 669860043053 669860043075 669860043086 (Proj. skl.Nr.1)	3 Pažagienių k.	4 Šilagalio g.	5 20	6 20	7 Šilagalio g.	8 20	9 20	10 6173552	11 524254
2.		Pažagienių k.	Šilagalio g.	20A					6173633	524321
3.		Pažagienių k.	Šilagalio g.	20B					6173564	524317
4.	669860043020 (Proj. skl.Nr.2)	Pažagienių k.	Šilagalio g.	22		Šilagalio g.	22		6173514	524262



Dokumentą parengė: Architektūros skyriaus vyr. specialistė RITA RAPKEVIČIENĖ

Panevėžio rajono savivaldybės administracijos

20 23 m. vairuotojų 23 d.

įsakymo Nr. A-122

7 priedas

DUOMENYS APIE NUMERIŲ ŽEMĖS SKLYPAMS, PASTATAMS, JŲ KOMPLEKSAMS AR KORPUSAMS SUTEIKIMĄ, KEITIMĄ AR PANAIKINIMĄ

Seniūnijos pavadinimas	Velžio sen.
Gyvenamosios vietovės pavadinimas	Oželių k.
Kartografinis pagrindas	Kadastro žemėlapis
Koordinatų sistema	LKS-94
Adresų koordinatų nustatymo būdas	Grafinis

Eil. nr.	Unikalus Nr.	Buvusio adreso duomenys			Suteikto adreso duomenys			Adreso koordinatės		
		Gyvenamosios vietovės pavadinimas	Gatvės pavadinimas	Žemės sklypo, kuriame leidžiama pastatų statyba, pastato ar pastatų komplekso Nr. gatvėje ar gyvenamojoje vietovėje	Korpuso Nr.	Gatvės pavadinimas	Gatvės pavadinimas	Žemės sklypo, kuriame leidžiama pastatų statyba, pastato ar pastatų komplekso Nr. gatvėje ar gyvenamojoje vietovėje	Korpuso Nr.	X
1	2	3	4	5	6	7	8	9	10	11
1.	(Proj.sk1.Nr.14)					Obelynų g.	21		6177350	526721
2.	(Proj.sk1.Nr.10)					Obelynų g.	21A		6177341	526685
3.	(Proj.sk1.Nr.15)					Obelynų g.	23		6177317	526726
4.	(Proj.sk1.Nr.11)					Obelynų g.	23A		6177313	526692
5.	(Proj.sk1.Nr.18)					Obelynų g.	24		6177360	526769
6.	(Proj.sk1.Nr.22)					Obelynų g.	24A		6177366	526806
7.	(Proj.sk1.Nr.16)					Obelynų g.	25		6177292	526731
8.	(Proj.sk1.Nr.12)					Obelynų g.	25A		6177286	526697
9.	(Proj.sk1.Nr.19)					Obelynų g.	26		6177327	526777
10.	(Proj.sk1.Nr.23)					Obelynų g.	26A		6177331	526812

1	2	3	4	5	6	7	8	9	10	11
11.	(Proj.skl.Nr.20)					Obelynų g.	28		6177299	526782
12.	(Proj.skl.Nr.24)					Obelynų g.	28A		6177301	526818
13.	(Proj.skl.Nr.2)					Oželių g.	23		6177330	526609
14.	(Proj.skl.Nr.6)					Oželių g.	23A		6177333	526650
15.	(Proj.skl.Nr.3)					Oželių g.	25		6177299	526616
16.	(Proj.skl.Nr.7)					Oželių g.	25A		6177305	526655
17.	(Proj.skl.Nr.4)					Oželių g.	27		6177275	526622
18.	(Proj.skl.Nr.8)					Oželių g.	27A		6177280	526664
19.	(Proj.skl.Nr.1)					Pumpurų g.	1		6177355	526604
20.	(Proj.skl.Nr.5)					Pumpurų g.	3		6177362	526644
21.	(Proj.skl.Nr.9)					Pumpurų g.	5		6177370	526681
22.	(Proj.skl.Nr.13)					Pumpurų g.	7		6177376	526716
23.	(Proj.skl.Nr.17)					Pumpurų g.	9		6177387	526766
24.	(Proj.skl.Nr.21)					Pumpurų g.	11		6177394	526800
25.	(Proj.skl.Nr.25)					Pumpurų g.	13		6177399	526831
26.	(Proj.skl.Nr.29)					Pumpurų g.	15		6177405	526866
27.	(Proj.skl.Nr.30)					Pumpurų g.	17		6177378	526873
28.	(Proj.skl.Nr.26)					Pumpurų g.	17A		6177372	526836
29.	(Proj.skl.Nr.31)					Pumpurų g.	19		6177342	526877
30.	(Proj.skl.Nr.27)					Pumpurų g.	19A		6177337	526843
31.	(Proj.skl.Nr.33)					Pumpurų g.	20		6177429	526917
32.	(Proj.skl.Nr.38)					Pumpurų g.	20A		6177433	526952
33.	(Proj.skl.Nr.32)					Pumpurų g.	21		6177313	526882
34.	(Proj.skl.Nr.28)					Pumpurų g.	21A		6177305	526849
35.	(Proj.skl.Nr.34)					Pumpurų g.	22		6177406	526920
36.	(Proj.skl.Nr.35)					Pumpurų g.	24		6177386	526923
37.	(Proj.skl.Nr.39)					Pumpurų g.	24A		6177394	526958
38.	(Proj.skl.Nr.36)					Pumpurų g.	26		6177351	526924
39.	(Proj.skl.Nr.40)					Pumpurų g.	26A		6177356	526958
40.	(Proj.skl.Nr.37)					Pumpurų g.	28		6177317	526929
41.	(Proj.skl.Nr.41)					Pumpurų g.	28A		6177321	526959



Dokumentą parengė: Architektūros skyriaus vyr. specialistė RITA RAPKEVIČIENĖ

Panevėžio rajono savivaldybės administracijos
 20 23 m. vasarės 23 d.
 įsakymo Nr. A-182
 8 priedas

**DUOMENYS APIE NUMERIŲ ŽEMĖS SKLYPAMS, PASTATAMS, JŲ KOMPLEKSAMS AR KORPUSAMS SUTEIKIMĄ, KEITIMĄ AR
 PANAIKINIMĄ**

Seniūnijos pavadinimas	Panevėžio sen.
Gyvenamosios vietovės pavadinimas	Bliūdžių k.
Kartografinis pagrindas	Kadastro žemėlapis
Koordinačių sistema	LKS-94
Adresų koordinatų nustatymo būdas	Grafinis

Eil. nr.	Unikalus Nr.	Buvusio adreso duomenys			Suteikto adreso duomenys			Adreso koordinatės		
		Gyvenamosios vietovės pavadinimas	Žemės sklypo, kuriame leidžiama pastatų statyba, pastato ar pastatų komplekso Nr. gatvėje ar gyvenamojoje vietovėje	Korpuso Nr.	Gatvės pavadinimas	Žemės sklypo, kuriame leidžiama pastatų statyba, pastato ar pastatų komplekso Nr. gatvėje ar gyvenamojoje vietovėje	Korpuso Nr.	Adreso koordinatės		
1	2	3	4	5	6	7	8	9	10	11
1.	(Proj.skl.Nr.1)					Bliūdžių g.	2A		6181653	518769


Dokumentą parengė: Architektūros skyriaus vyr. specialistė RITA RAPKEVIČIENĖ 

Panevėžio rajono savivaldybės administracijos
 20 23 m. vai. 02. 23 d.
 įsakymo Nr. A-122
 9 priedas

**DUOMENYS APIE NUMERIŲ ŽEMĖS SKLYPAMS, PASTATAMS, JŲ KOMPLEKSAMS AR KORPUSAMS SUTEIKIMĄ, KEITIMĄ AR
 PANAIKINIMĄ**

Seniūnijos pavadinimas	Panevėžio sen.
Gyvenamosios vietovės pavadinimas	Molainių k.
Kartografinis pagrindas	Kadastro žemėlapis
Koordinačių sistema	LKS-94
Adresų koordinatų nustatymo būdas	Grafinis

Eil. nr.	Unikalus Nr.	Buvusio adreso duomenys			Suteikto adreso duomenys			Adreso koordinatės		
		Gyvenamosios vietovės pavadinimas	Gatvės pavadinimas	Žemės sklypo, kuriame leidžiama pastatų statyba, komplekso Nr. gatvėje ar gyvenamojoje vietovėje	Korpuso Nr.	Gatvės pavadinimas	Žemės sklypo, kuriame leidžiama pastatų statyba, pastato ar pastatų komplekso Nr. gatvėje ar gyvenamojoje vietovėje	Korpuso Nr.	X	Y
1	2	3	4	5	6	7	8	9	10	11
1.	(Proj.skl.Nr.2)	Molainių k.	Gardino g.	7		Gardino g.	7		6173789	518854
2.		Molainių k.	Gardino g.	9					6173817	518846
3.	440046689536 440051798332 (Proj. skl.Nr.1)	Molainių k.	Pušynėlio g.	6		Pušynėlio g.	6		6173844	518847

Dokumentą parengė: Architektūros skyriaus vyr. specialistė RITA RAPKEVIČIENĖ 

Panevėžio rajono savivaldybės administracijos

20 23 m. vasaris 23 d.

įsakymo Nr. A-122

10 priedas

DUOMENYS APIE NUMERIŲ ŽEMĖS SKLYPAMS, PASTATAMS, JŲ KOMPLEKSAMS AR KORPUSAMS SUTEIKIMA, KEITIMĄ AR PANAIKINIMĄ

Seniūnijos pavadinimas	Naujamiesto sen.
Gyvenamosios vietovės pavadinimas	Naujamiesto k.
Kartografinis pagrindas	Kadastro žemėlapis
Koordinatų sistema	LKS-94
Adresų koordinatų nustatymo būdas	Grafinis

Eil. nr.	Unikalus Nr.	Buvusio adreso duomenys			Suteikto adreso duomenys			Adreso koordinatės		
		Gyvenamosios vietovės pavadinimas	Gatvės pavadinimas	Žemės sklypo, kuriame leidžiama pastatų statyba, pastato ar pastatų komplekso Nr. gatvėje ar gyvenamojoje vietovėje	Korpuso Nr.	Gatvės pavadinimas	Gatvės pavadinimas	Žemės sklypo, kuriame leidžiama pastatų statyba, pastato ar pastatų komplekso Nr. gatvėje ar gyvenamojoje vietovėje	Korpuso Nr.	X
1.	440001713660 669720160017 669720160028 669720160039 669720160048 669720160050 669720160060 669720160071 669720160082 669840047011 669840047022 669880050012 669880050023	3 Naujamiesto k.	4 Pušyno g.	5 56	6 6	7 Pušyno g.	8 56	9 9	10 6171767	11 511912



Dokumentą parengė: Architektūros skyriaus vyr. specialistė RITA RAPKEVIČIENĖ

Panevėžio rajono savivaldybės administracijos
 20 23 m. vaišaus 23 d.
 įsakymo Nr. A-122
 11 priedas

DUOMENYS APIE NUMERIŲ ŽEMĖS SKLYPAMS, PASTATAMS, JŲ KOMPLEKSAMS AR KORPUSAMS SUTEIKIMA, KEITIMĄ AR PANAIKINIMĄ

Seniūnijos pavadinimas	Pajstrio sen.
Gyvenamosios vietovės pavadinimas	Pakuodžiupių k.
Kartografinis pagrindas	Kadastro žemėlapis
Koordinacijų sistema	LKS-94
Adresų koordinacijų nustatymo būdas	Grafinis

Eil. nr.	Unikalus Nr.	Buvusio adreso duomenys			Suteikto adreso duomenys			Adreso koordinatės		
		Gyvenamosios vietovės pavadinimas	Gatvės pavadinimas	Žemės sklypo, kuriame leidžiama pastatų statyba, pastato ar pastatų komplekso Nr. gatvėje ar gyvenamojoje vietovėje	Korpuso Nr.	Gatvės pavadinimas	Gatvės pavadinimas	Žemės sklypo, kuriame leidžiama pastatų statyba, pastato ar pastatų komplekso Nr. gatvėje ar gyvenamojoje vietovėje	Korpuso Nr.	X
1	2	3	4	5	6	7	8	9	10	11
1.	669740178011 669740178022 669740178033 669740178044 669740178055 669740178066 669740178077 669740178088 669740178099 669740178122 (Proj. skl.Nr.2)	Pakuodžiupių k.	Pakuodžiupių g.	26		Pakuodžiupių g.	26		6186283	518898

Dokumentą parengė: Architektūros skyriaus vyr. specialistė RITA RAPKEVIČIENĖ



Panevėžio rajono savivaldybės administracijos
 20 23 m. vaišius 23 d.
 įsakymo Nr. A-122
 12 priedas

DUOMENYS APIE NUMERIŲ ŽEMĖS SKLYPAMS, PASTATAMS, JŲ KOMPLEKSAMS AR KORPUSAMS SUTEIKIMĄ, KEITIMĄ AR PANAIKINIMĄ

Seniūnijos pavadinimas	Naujamiėsčio sen.
Gyvenamosios vietovės pavadinimas	Pažibų k.
Kartografinis pagrindas	Kadastro žemėlapis
Koordinacijų sistema	LKS-94
Adresų koordinacijų nustatymo būdas	Grafinis

Eil. nr.	Unikalus Nr.	Buvusio adreso duomenys			Suteikto adreso duomenys			Adreso koordinatės	
		Gyvenamosios vietovės pavadinimas	Žemės sklypo, kuriame leidžiama pastatų statyba, pastato ar pastatų komplekso Nr. gatvėje ar gyvenamojoje vietovėje	Gatvės pavadinimas	Žemės sklypo, kuriame leidžiama pastatų statyba, pastato ar pastatų komplekso Nr. gatvėje ar gyvenamojoje vietovėje	Gatvės pavadinimas	Korpuso Nr.	Y	X
1.	440032123938 (Proj. skl.Nr.245-1)	3 Pažibų k.	5 49	4 Pažibų g.	8 49	9 Korpuso Nr.	Y	10 6178836	11 508059

Dokumentą parengė: Architektūros skyriaus vyr. specialistė RITA RAPKEVIČIENĖ 

Panevėžio rajono savivaldybės administracijos

20 23 m. vasaros 23 d.

įsakymo Nr. A-122

13 priedas

DUOMENYS APIE NUMERIŲ ŽEMĖS SKLYPAMS, PASTATAMS, JŲ KOMPLEKSAMS AR KORPUSAMS SUTEIKIMĄ, KEITIMĄ AR PANAIKINIMĄ

Seniūnijos pavadinimas	Velžio sen.
Gyvenamosios vietovės pavadinimas	Dembavos k.
Kartografinis pagrindas	Kadastro žemėlapis
Koordinacių sistema	LKS-94
Adresų koordinacių nustatymo būdas	Grafinis

Eil. nr.	Unikalus Nr.	Buvusio adreso duomenys			Suteikto adreso duomenys			Adreso koordinatės		
		Gyvenamosios vietovės pavadinimas	Gatvės pavadinimas	Žemės sklypo, kuriame leidžiama pastatų statyba, pastato ar pastatų komplekso Nr. gatvėje ar gyvenamojoje vietoje	Korpuso Nr.	Gatvės pavadinimas	Gatvės pavadinimas	Žemės sklypo, kuriame leidžiama pastatų statyba, pastato ar pastatų komplekso Nr. gatvėje ar gyvenamojoje vietoje	Korpuso Nr.	X
1	2	3	4	5	6	7	8	9	X	Y
1.	(Proj.skł.Nr.1)	Dembavos k.	Baužių g.	5	6	Baužių g.	5		10	11
									6177569	525630

Dokumentą parengė: Architektūros skyriaus vyr. specialistė RITA RAPKEVIČIENĖ