

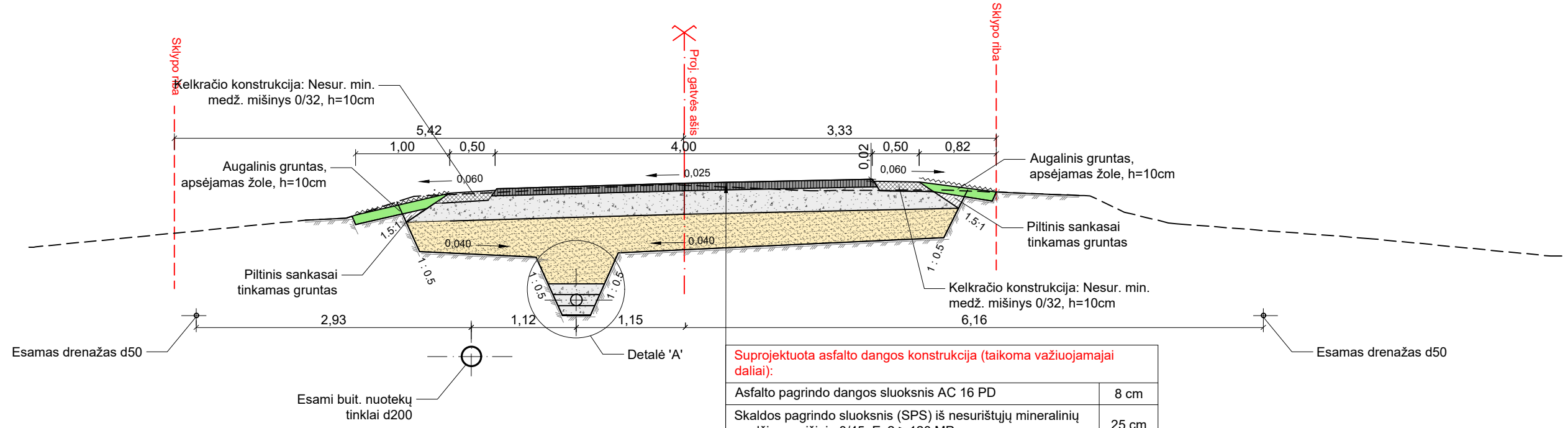
Sutartiniai žymėjimai

Žymėjimas	Pavadinimas
	Proj. gatvės ašinė linija ir Pk+
	Proj. nuovažos ašinė linija
	Geodeziškai pamatuoto sklypo riba
	Proj. dangos kraštas
	Proj. asfalto danga
	Proj. asfalto danga
	Proj. kelkraščio danga
	Proj. sudėtinis kabelių apsaugos vamzdis
	Proj. paaukštinamas šulinys
	Proj. trinkelė danga
	Proj. perforuotas drenažo vamzdis d113/126
	Proj. drenažo vamzdis d125
	Proj. šulinys PE ŠP-42
	Esami drenažo tinklai
	Proj. šulinys PVC d425

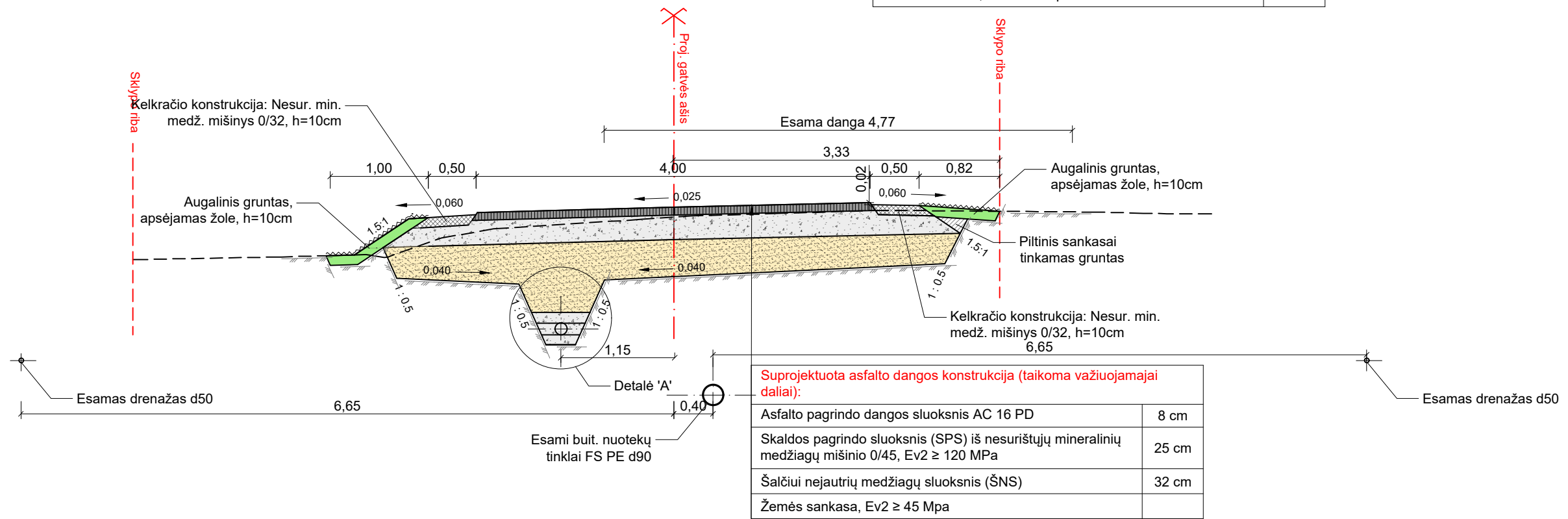
- Pastabos:**
- Matmenys pateikti metrais. Vykdamas darbus visus matmenis būtina tikslinti vietoje.
 - Statybos darbus Rangovas, prieš pradėdamas vykdyti žemės darbus, privalo išsiviešti inžinerinius tinklus eksploatuojančios organizacijos atstovų. Atliekant darbus greta esamų inžinerinių tinklų, žemės darbai turi būti vykdomi rankiniu būdu, nepažeidžiant esamų komunikacijų. Pažeidus - sutvarkyti;
 - Nuovažų vietos ir parametrai tikslinami darbų vykdymo metu, suderinus su Statytoju;
 - Statybos darbai turi būti vykdomi griežtai pagal projektą, pasirašant nustatytą tvarka darbų aktus, vykdamas darbus priežiūrą vykdančių tarnybų reikalavimus, turint gaminių sertifikavimo arba kitus kokybę įrodančius dokumentus;
 - Projekte numatyti reikalavimai medžiagoms, gaminiams, darbų vykdymui pagal turimus pradinis duomenis. Statybos metu atsiradus nenumatytoms aplinkybėms, šie reikalavimai gali būti patikslinti projekto vykdymo priežiūros metu;
 - Visos statybos ir apdailos medžiagos turi atitikti LR galiojančius priešgaisrinės saugos ir higienos reikalavimus bei turėti atitiktis sertifikatus;
 - Tinklų prisijungimo ir susikirtimo su kitais projektuojamais tinklais altitudės būtina tikslinti vietoje, prieš pradėdamas vykdyti žemės darbus.
 - Požeminių komunikacijų (vandentiekio, nuotekų, ryšių) šuliniai, kameros paaukštinami (pažeminami) iki projekcinio dangos aukščio, įrengiant perdengimo plokštę ir liuką: patenkantys į važiuojamąją dalį 40 t apkravai.


Kval. patv. dok. Nr.	MB "Gatvių inžinerija" Įmonės kodas 303066948, Margių Sodų 2-oji g. 57, Sialiai T +370 603 29063 E gatviu@inzerija@gmail.com	STATINIO PROJEKTO PAVADINIMAS		Ramygalos sen. Uliūnų k. Žaliosios g. (RAM-139) statybos projektas	
		20265	PV	E. Andriulienė	2022
34258	PDV	E. Andriulienė	2022	Suvestinis inžinerinių tinklų planas M 1:500	0
LT	STATYTOJAS IR (ARBA) UŽSAKOVAS	DOKUMENTO ŽYMUO		Lapas	Lapų
	Panevėžio rajono savivaldybė	GI2204-PP-B-01		1	1

Gatvės konstrukcija
Pk 1+05 - Pk 2+42;
Žaliosios g. nuovaža iki Pušyno g.
Pk 0+08 - Pk 0+64

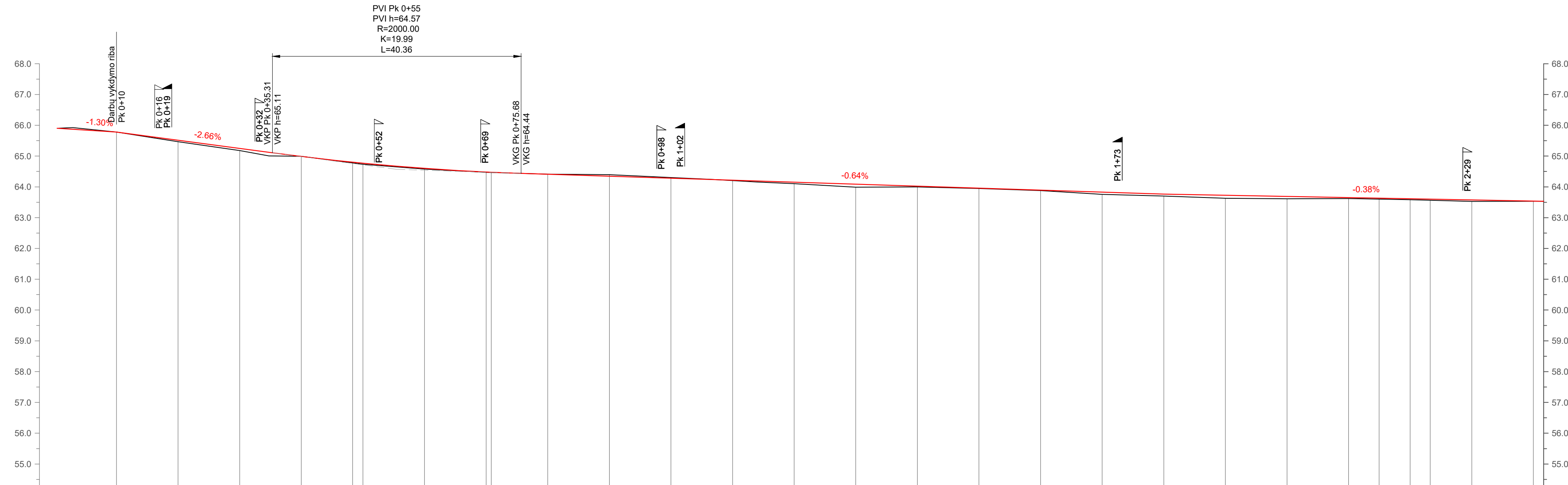


Gatvės konstrukcija
Pk 0+07 - Pk 1+05

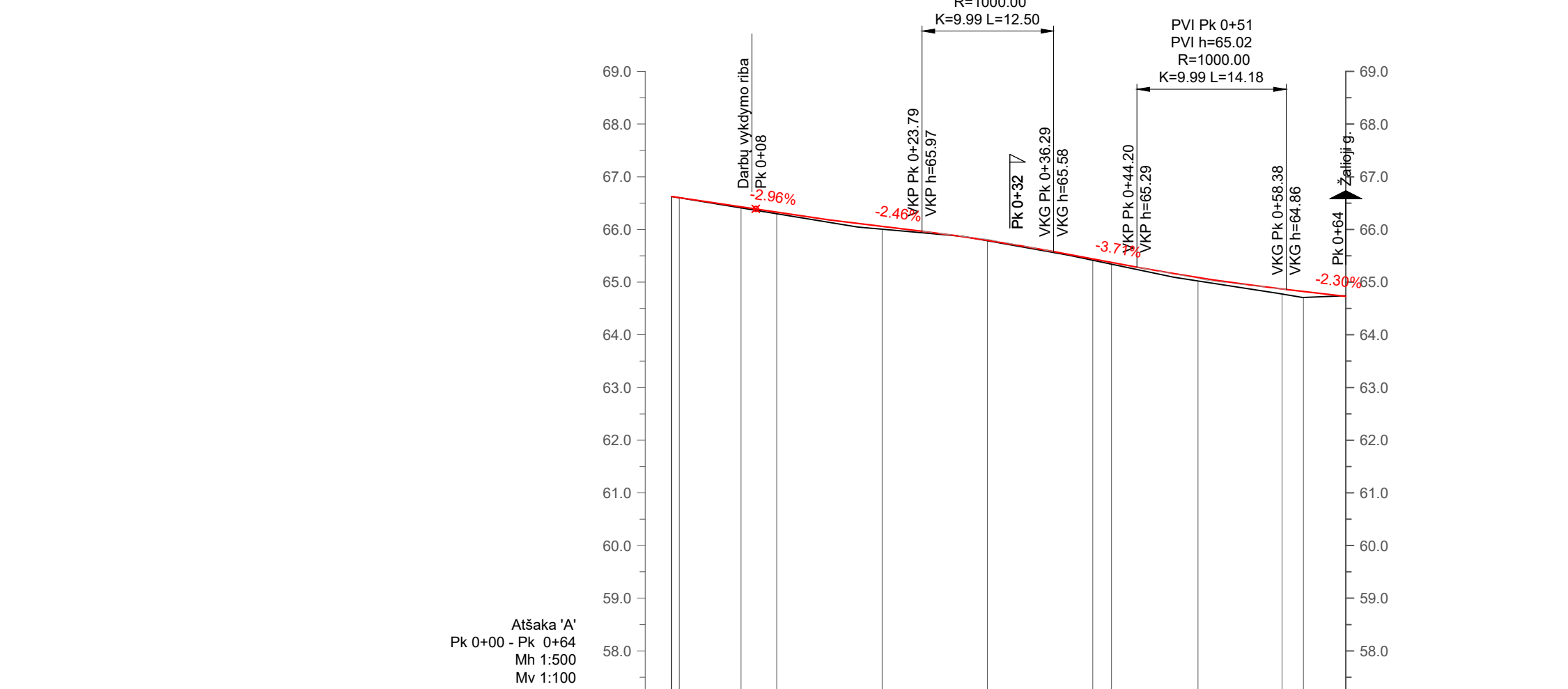


Kval. patv. dok. Nr.	 MB "Gatvių inžinerija" Įmonės kodas 303066948, Margių Sodų 2-oji g. 57, Šiauliai T +370 603 29003 E gatviuinzinerija@gmail.com	STATINIO PROJEKTO PAVADINIMAS			
		Ramygalos sen. Uliūnų k. Žaliosios g. (RAM-139) statybos projektas			
20265	PV	E. Andriulienė	2022	DOKUMENTO PAVADINIMAS	Laida
34258	PDV	E. Andriulienė	2022		
LT	STATYTOJAS IR (ARBA) UŽSAKOVAS		DOKUMENTO ŽYMUO		Lapas
	Panevėžio rajono savivaldybė		GI2204-PP-B.B-02		Lapų
					1
					1

Žalioji g.
Pk 0+00 - Pk 2+42
Mh 1:500
Mv 1:100



Projekciniai duomenys	Pk+																											
	0+00	0+10	0+20	0+30	0+40	0+50	0+60	0+70	0+80	0+90	1+00	1+10	1+20	1+30	1+40	1+50	1+60	1+70	1+80	1+90	2+00	2+10	2+20	2+30	2+42			
Atstumai, m	3	7	10	10	5	5	10	10	10	10	10	10	7	3	4	6	10	10	10	10	10	10	10	10	2	2		
Darbo žymė	0.00	0.00	0.05	0.07	0.10	-0.01	0.03	0.02	0.02	0.01	0.00	0.00	-0.05	-0.02	0.01	0.01	0.05	0.10	0.03	0.01	0.01	0.03	0.03	0.05	0.00	0.00		
Proj. dangos aukščiai ašyje	65.90	65.78	65.51	65.25	65.11	64.99	64.77	64.60	64.48	64.44	64.41	64.35	64.28	64.22	64.15	64.09	64.02	63.96	63.90	63.83	63.77	63.73	63.69	63.65	63.61	63.58		
Proj. atstumai (m) ir nuolydžiai (%)	-1.30%	-2.66%	L=40.36 R=2000.00	-0.64%	-0.38%	-0.38%	-0.38%	-0.38%	-0.38%	-0.38%	-0.38%	-0.38%	-0.38%	-0.38%	-0.38%	-0.38%	-0.38%	-0.38%	-0.38%	-0.38%	-0.38%	-0.38%	-0.38%	-0.38%	-0.38%	-0.38%		
Esami dangos aukščiai ašyje	65.90	65.92	65.78	65.47	65.18	65.00	64.99	64.74	64.58	64.47	64.41	64.39	64.30	64.24	64.16	64.11	63.99	64.00	63.95	63.88	63.76	63.70	63.63	63.61	63.62	63.58	63.53	63.53
Esami atstumai (m) ir nuolydžiai (%)	0.71%	-2.0%	-3.1%	-2.9%	-3.7%	-0.2%	-2.6%	-1.6%	-1.1%	-0.6%	-0.2%	-0.9%	-0.9%	-1.1%	-0.9%	-1.1%	-0.7%	-1.2%	-0.6%	-0.7%	-0.2%	0.09%	-0.4%	-0.5%	0.04%	-0.1%	-0.1%	
Ašies horizontalios geometrijos elementai	L=48.34	L=22.49 R=500.00	L=144.14	L=8.29 R=200.00	L=18.40																							
Kilometrai	0.00																										0.24	



Atšaka 'A'
Pk 0+00 - Pk 0+64
Mh 1:500
Mv 1:100

Projekciniai duomenys	Pk+												
	0+00	0+10	0+20	0+30	0+40	0+50	0+60	0+64					
Atstumai, m	10	8	2	8	2	8	2	4					
Darbo žymė	0.00	0.03	0.05	0.06	0.03	0.01	0.02	0.03	0.05	0.07	0.07	0.10	0.11
Proj. dangos aukščiai ašyje	66.63	66.33	66.18	66.06	65.97	65.79	65.58	65.44	65.29	65.09	64.86	64.82	64.73
Proj. atstumai (m) ir nuolydžiai (%)	-2.96%	-2.46%	L=12.50 R=1000.00	-3.71%	-3.71%	L=14.18 R=1000.00	-2.30%	-2.30%	-2.30%	-2.30%	-2.30%	-2.30%	-2.30%
Esami dangos aukščiai ašyje	66.63	66.04	65.87	65.51	65.09	64.78	64.71	64.71	64.71	64.71	64.71	64.71	64.71
Esami atstumai (m) ir nuolydžiai (%)	-3.3%	-3.3%	-1.8%	-3.5%	-4.2%	-3.1%	-3.9%	-3.9%	-3.9%	-3.9%	-3.9%	-3.9%	-3.9%
Ašies horizontalios geometrijos elementai	L=75-5.86 R=10.00	L=35.17	L=16.18 R=50.00	L=6.07									
Kilometrai	0.00												0.06

Sutartiniai žymėjimai

	Proj. dangos aukščiai ašyje
	Esami dangos aukščiai ašyje
	Proj. vertikaliųjų kreivių tangentes
	Proj. nuovažų vieta ir padėtis ašies atžvilgiu

Kval. patv. dok. Nr.	MB "Gatvių inžinerija" Įmonės kodas 303066948, Margių Sodų 2-oji g. 57, Šiauliai T +370 603 29003 E gatviuinzinerija@gmail.com				STATINIO PROJEKTO PAVADINIMAS Ramygalos sen. Uliūnų k. Žaliosios g. (RAM-139) statybos projektas	
	20265	PV	E. Andriulienė	2022	DOKUMENTO PAVADINIMAS	Laida
34258	PDV	E. Andriulienė	2022	Išilginis profilis Mh 1:500 Mv 1:100		0
LT	STATYTOJAS IR / (ARBA) UŽSAKOVAS Panevėžio rajono savivaldybė			DOKUMENTO ŽYMUO GI2204-PP-B.B-03		Lapas 1
					Lapų	1