


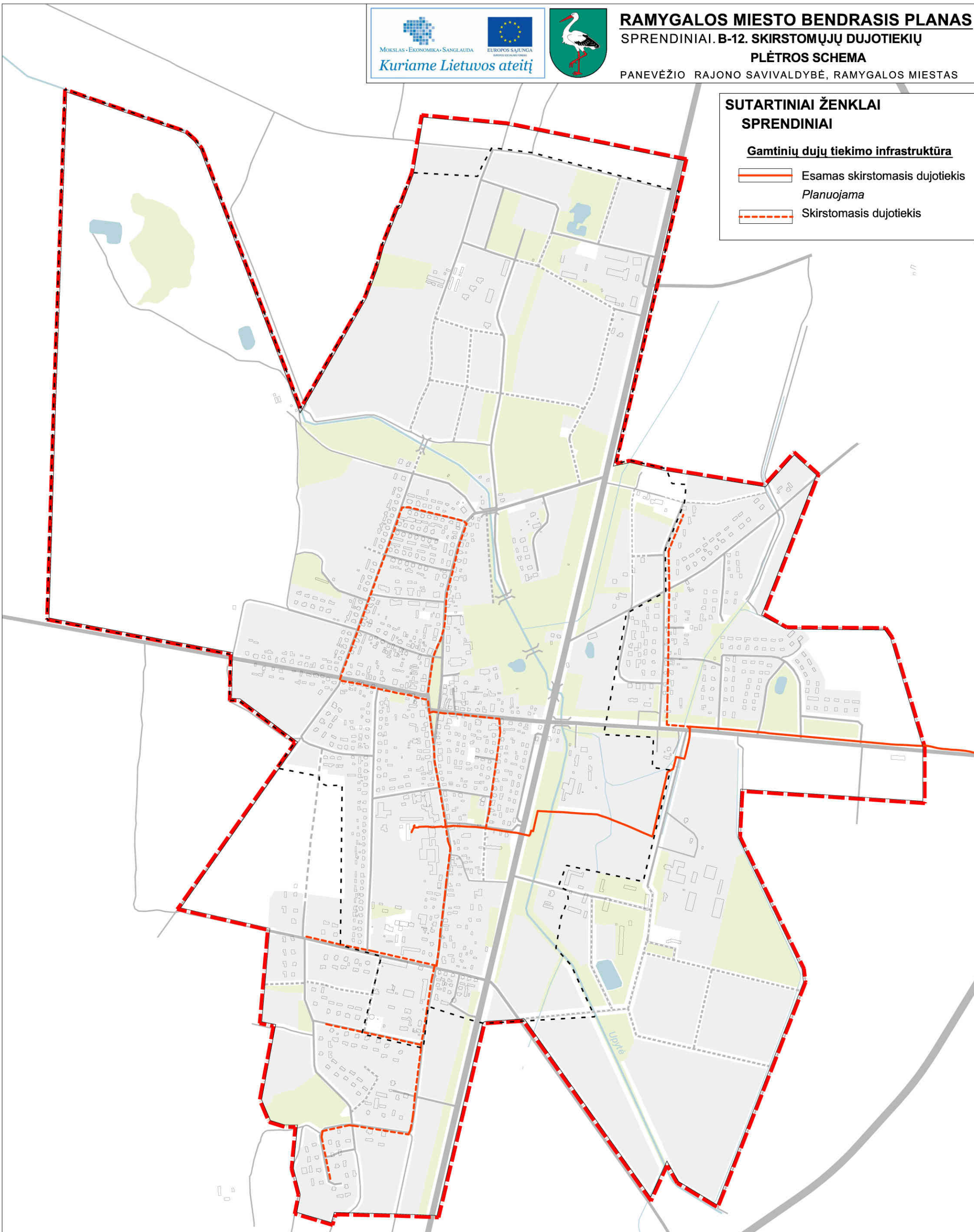











**SUTARTINIAI ŽENKLAI  
SPRENDINIAI**

**Gamtinių dujų tiekimo infrastruktūra**

-  Esamas skirstomasis dujotiekis
-  Planuojama
-  Skirstomasis dujotiekis



**SUTARTINIAI ŽENKLAI**

-  Ramygalos miesto administracinė riba
-  Planuojamos teritorijos riba
-  Esamos gatvės/keliai
-  Planuojamos gatvės/keliai
-  Užstatytos/planuojamos užstatyti teritorijos
-  Želdynai
-  Vandenys

**RAMYGALOS MIESTO BENDRASIS PLANAS**

Planavimo organizatorius: Panevėžio rajono savivaldybės administracijos direktorius

Plano rengėjai:  IĮ "Atkulos projektai" Savanorių pr. 11A-83, Vilnius, tel. (8 5) 2162869, faksas: (8 5) 2136647

Atest. Nr.	Pareigos	V.Pavardė	Parašas	Data
A413	Projekto vadovė	L.Janulienė		
	Architektė	L.Norkienė		
25758	PDV inžin.	I. Morkūnaitė		

 UAB "Panprojektas" Respublikos g. 38, Panevėžys, tel./faksas: (8 45) 581875

Atest. Nr.	Pareigos	V.Pavardė	Parašas	Data
A413	APDV	E.Klimavičienė		
24001	TP spec.	A.Čergelienė		
	Architektė	I.Grabytė		
	Inžinierė	R.Pratusytė		

**B-12. Skirstomųjų dujotiekių plėtros schema**

Lietuvos teritorijos geofederacinio pagrindo duomenų bazė: GDB10LT. 2009m; Ortofotografinio pagrindo duomenų bazė: ORT10LT. 2006m;

Kartografinio pagrindo šaltinis: Nacionalinė žemės tarnyba prie Žemės ūkio ministerijos

Mastelis 1:10000  
Stadija Sprendiniai