

Panevėžio rajono savivaldybės administracija  
Architektūros sk.

**PRAŠYMAS**  
**Keisti žemės sklypų paskirtį**

2021-12-06, Panevėžys

Prašau pakeisti žemės sklypų paskirtį į "Kita":

1. 2,3657 ha, kadastro Nr. 6627/0004:327, Paberžio k., Katinų kv., Velžio sen.,  
Panevėžio r. naudojimo būdas "pramonės ir sandėliavimo objektų teritorijos"
2. 2,7471 ha, kadastro Nr. 6627/0004:296, Paberžio k., Katinų kv., Velžio sen.,  
Panevėžio r. naudojimo būdas "pramonės ir sandėliavimo objektų teritorijos"

PRIDEDAMA:

1. Nekilnojamojo turto Registro duomenų bazės išrašas, kopija, 2 lapai
2. Žemės sklypo planas, kopija, 2 lapai.

Ištrauka iš Nekilnojamojo turto registro kadastro žemėlapių




Ištrauka iš Panevėžio rajono savivaldybės teritorijos bendrojo plano, patvirtinto Panevėžio rajono savivaldybės tarybos 2008 m. liepos 3 d. sprendimu Nr. T-154











Statybų plėtros zonos

-  Intensyvaus užstatymo >9 a
-  Vidutinio užstatymo >15 a
-  Mažo intensyvumo užstatymo >25 a
-  Ekstensyvaus užstatymo >40 a
-  Negyvenamos statybos
-  Intensyvi rekreacinė statyba
-  Rekreacinė statyba
-  Specializuota žemės ūkio veikla - medelynas
-  Projektuojamas rekreacinis miškas
-  Kapinių plėtrai rezervuojama teritorija
-  Rezervuojamos visuomenės poreikiams viešo naudojimo poilsio teritorija

 Elektros oro linijos apsaugos zona

Vandenvietės apsaugos zonos

-  Griežto naudojimo
-  Sugriežtinto naudojimo
-  Apriboto naudojimo
-  Kapinių apsaugos zona
-  Krašto apsaugos šlaitų žemės sklypai
-  Hidrometeorologijos stotis (apsaugos zona - 200 m pločio žemės juosta aplink aikštelės ribą)
-  Projektuojamas aplinkkėlis
-  Viešųjų paslaugų plėtojimas