

534000.000000

536000.000000



Panevėžio rajono savivaldybės vandens tiekimo ir nuotekų tvarkymo specialusis planas. Sprendiniai. Vadoklių seniūnija: Alantės.

SUTARNIAI ŽENKLAI

Esama būklė

Upė, upelis, kanalas

Kelias

Seniūnijų ribos

Sprendiniai

Planuojama vandenvietė su vandens gerinimo įrenginiais

Planuojama nuotekų valykla

Magistralinių tinklų koridorius (Vandentiekio, nuotekų)

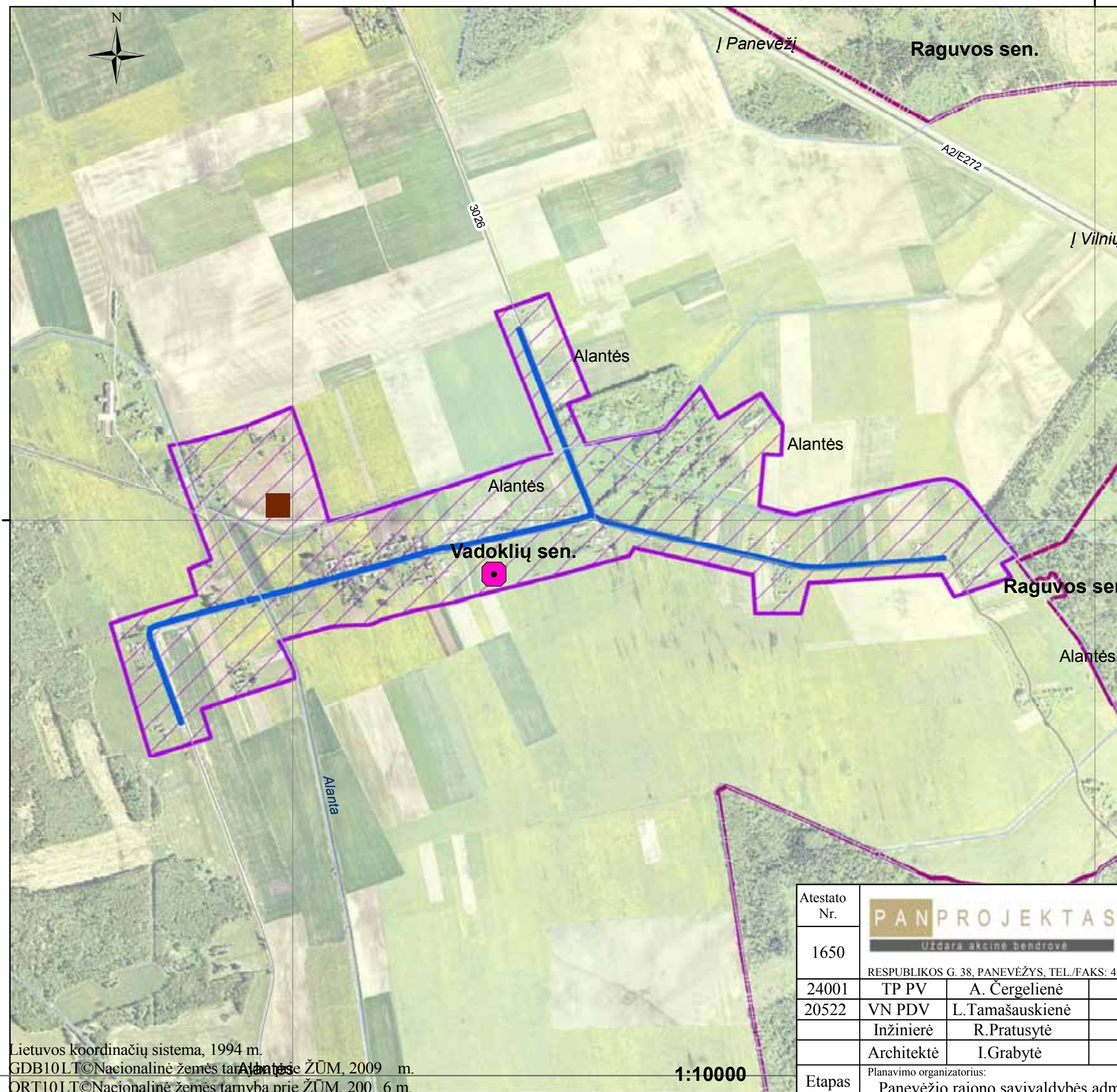
Viešojo vandens tiekėjo planuojama aptarnauti teritorija

Pastaba: vandenvietei, nuotekų valyklai detaliaisiais planais turi būti suformuotas sklypas, nustatyta tiksli planuojamo objekto vieta; nustatytos ir patvirtintos SAZ; nuotekų siurblių tikslus skaičius, vieta turi būti nustatytas techninio projekto rengimo stadijoje.

Vandentiekio, nuotekų tinklai po keliu su kieta danga turi būti klojami prastūmimo būdu.

6164000.000000

6164000.000000



Lietuvos koordinatų sistema, 1994 m.

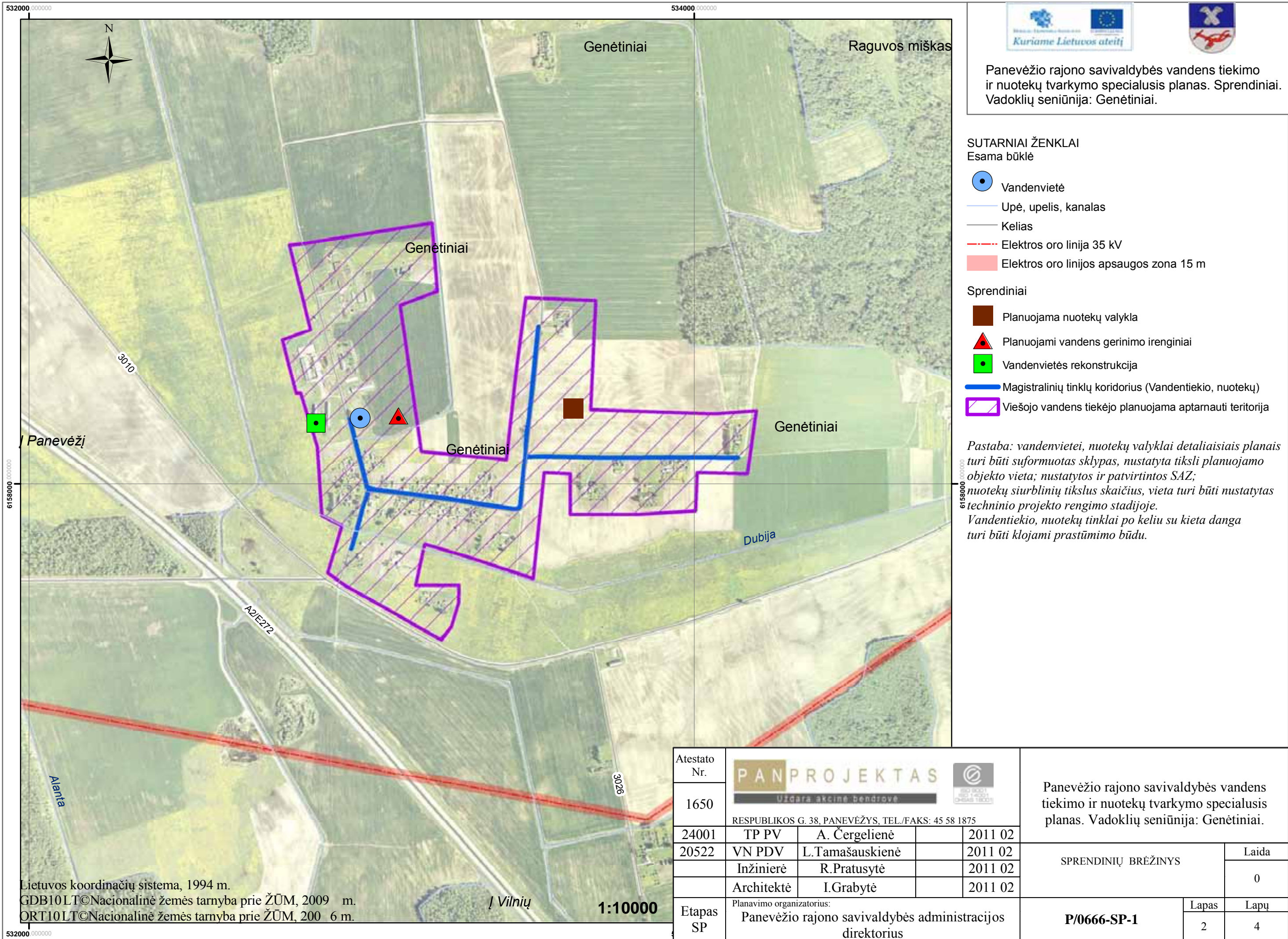
GDB10LT© Nacionalinė žemės tarnyba prie ŽŪM, 2009 m.

ORT10LT© Nacionalinė žemės tarnyba prie ŽŪM, 2006 m.

1:10000

534000.000000

Atestato Nr.				Panevėžio rajono savivaldybės vandens tiekimo ir nuotekų tvarkymo specialusis planas. Vadoklių seniūnija: Alantės.			
1650	Uždara akcinė bendrovė RESPUBLIKOS G. 38, PANEVĖŽYS, TEL./FAKS: 45 58 1875						
24001	TP PV	A. Čergelienė		2011 02	SPRENDINIŲ BRĖŽINYS		
20522	VN PDV	L.Tamašauskienė		2011 02			
	Inžinierė	R.Pratusytė		2011 02			
	Architektė	I.Grabytė		2011 02			
Etapas SP	Planavimo organizatorius: Panevėžio rajono savivaldybės administracijos direktorius				P/0666-SP-1	Lapas 1	Lapų 4



Panevėžio rajono savivaldybės vandens tiekimo ir nuotekų tvarkymo specialusis planas. Sprendiniai. Vadoklių seniūnija: Genėtiniai.

- SUTARNIAI ŽENKLAI**
- Esama būklė
- Vandenvietė
 - Upė, upelis, kanalas
 - Kelias
 - Elektros oro linija 35 kV
 - Elektros oro linijos apsaugos zona 15 m
- Sprendiniai
- Planuojama nuotekų valykla
 - Planuojami vandens gerinimo įrenginiai
 - Vandenvietės rekonstrukcija
 - Magistralinių tinklų koridorius (Vandentiekio, nuotekų)
 - Viešojo vandens tiekėjo planuojama aptarnauti teritorija

Pastaba: vandenvietei, nuotekų valyklai detaliaisiais planais turi būti suformuotas sklypas, nustatyta tiksliai planuojamo objekto vieta; nustatytos ir patvirtintos SAZ; nuotekų siurblių tikslus skaičius, vieta turi būti nustatytas techninio projekto rengimo stadijoje. Vandentiekio, nuotekų tinklai po keliu su kieta danga turi būti klojami prastūmimo būdu.

Lietuvos koordinatų sistema, 1994 m.
 GDB10LT©Nacionalinė žemės tarnyba prie ŽŪM, 2009 m.
 ORT10LT©Nacionalinė žemės tarnyba prie ŽŪM, 2006 m.

Atestato Nr.			
1650	Uždara akcinė bendrovė RESPUBLIKOS G. 38, PANEVĖŽYS, TEL./FAKS: 45 58 1875		
24001	TP PV	A. Čergelienė	2011 02
20522	VN PDV	L.Tamašauskienė	2011 02
	Inžinierė	R.Pratusytė	2011 02
	Architektė	I.Grabytė	2011 02
Etapas SP	Planavimo organizatorius: Panevėžio rajono savivaldybės administracijos direktorius		

Panevėžio rajono savivaldybės vandens tiekimo ir nuotekų tvarkymo specialusis planas. Vadoklių seniūnija: Genėtiniai.		
SPRENDINIŲ BRĖŽINYS		Laida
		0
P/0666-SP-1	Lapas	Lapų
	2	4

1:10000

SUTARNIAI ŽENKLAI

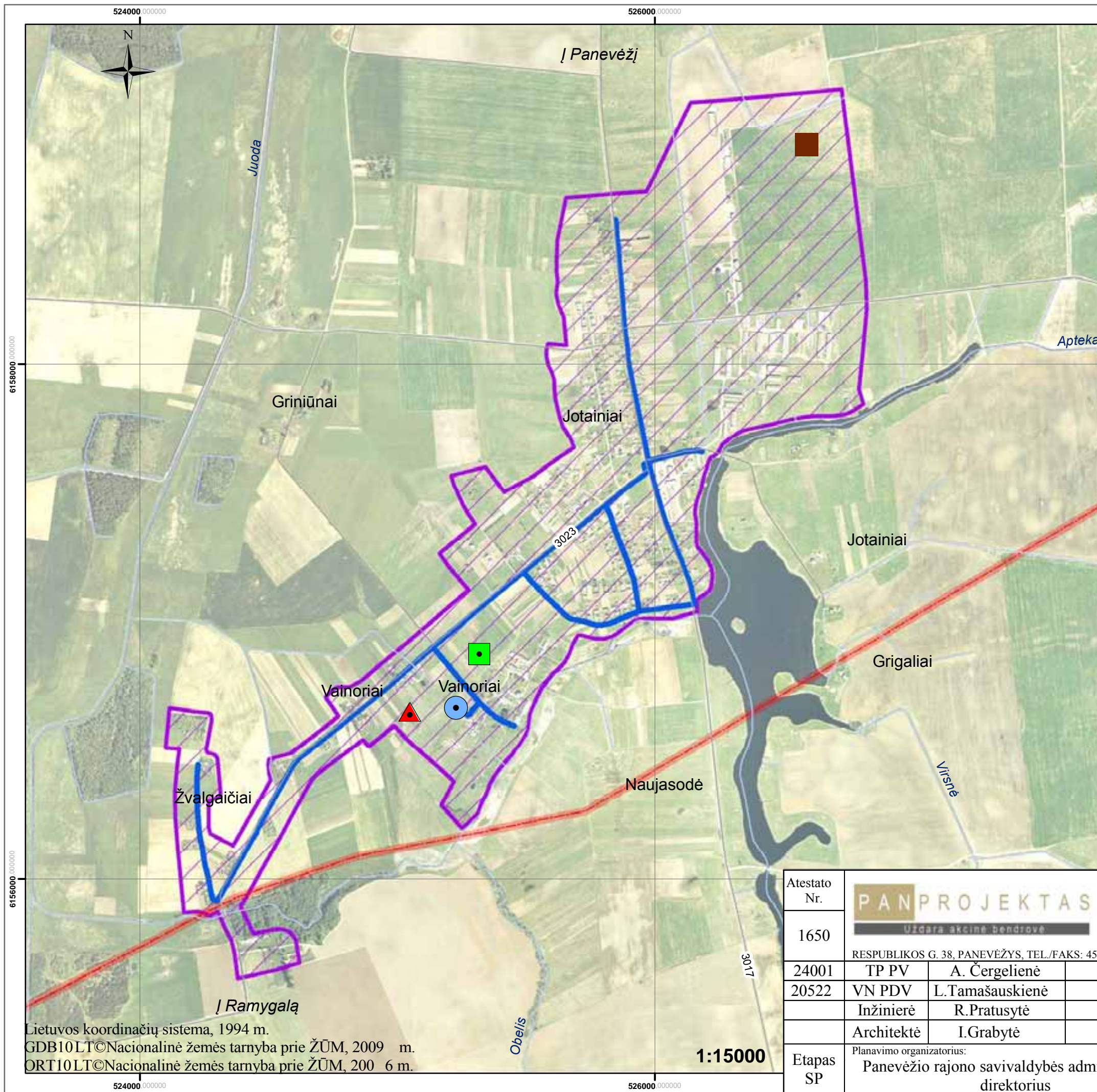
Esama būklė

- Vandenvietė
- Upė, upelis, kanalas
- Kelias
- Elektros oro linija 35 kV
- Elektros oro linijos apsaugos zona 15 m

Sprendiniai

- Planuojama nuotekų valykla
- Planuojami vandens gerinimo įrenginiai
- Vandenvietės rekonstrukcija
- Magistralinių tinklų koridorius (Vandentiekio, nuotekų)
- Viešojo vandens tiekėjo planuojama aptarnauti teritorija

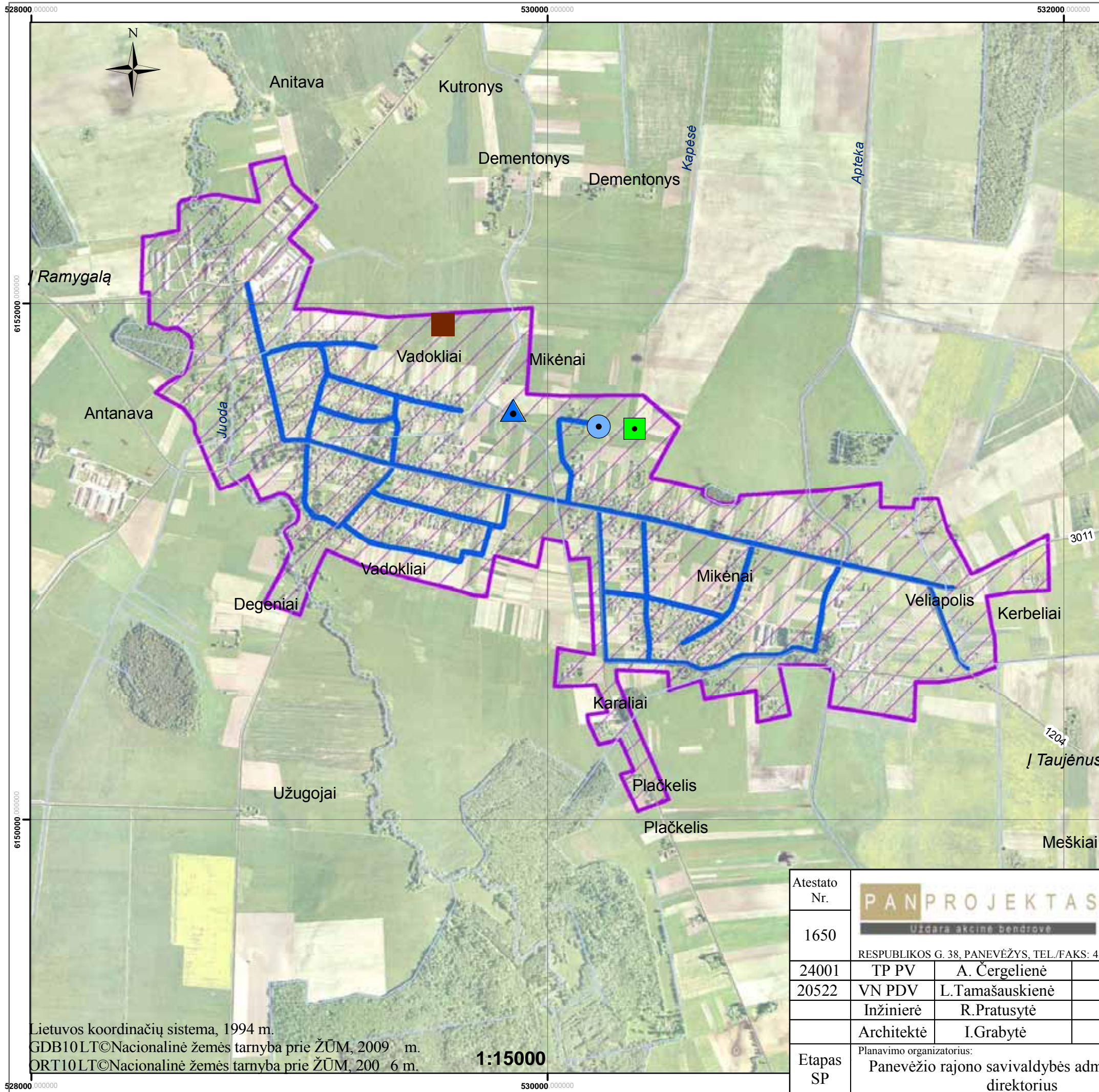
Pastaba: vandenvietei, nuotekų valyklai detaliaisiais planais turi būti suformuotas sklypas, nustatyta tiksli planuojamo objekto vieta; nustatytos ir patvirtintos SAZ; nuotekų siurblių tikslus skaičius, vieta turi būti nustatytas techninio projekto rengimo stadijoje. Vandentiekio, nuotekų tinklai po keliu su kieta danga turi būti klojami prastūmimo būdu.



Lietuvos koordinatų sistema, 1994 m.
 GDB10LT©Nacionalinė žemės tarnyba prie ŽŪM, 2009 m.
 ORT10LT©Nacionalinė žemės tarnyba prie ŽŪM, 2006 m.

1:15000

Atestato Nr.				Panevėžio rajono savivaldybės vandens tiekimo ir nuotekų tvarkymo specialusis planas. Vadoklių seniūnija: Jotainiai, Žvalgaičiai, Vainoriai.			
1650	REPUBLIKOS G. 38, PANEVĖŽYS, TEL./FAKS: 45 58 1875						
24001	TP PV	A. Čergelienė		2011 02	SPRENDINIŲ BRĖŽINYS		
20522	VN PDV	L.Tamašauskienė		2011 02			
	Inžinierė	R.Pratusytė		2011 02			
	Architektė	I.Grabytė		2011 02			
Etapas SP	Planavimo organizatorius: Panevėžio rajono savivaldybės administracijos direktorius				P/0666-SP-1	Lapas	Lapų
						3	4



Panevėžio rajono savivaldybės vandens tiekimo ir nuotekų tvarkymo specialusis planas. Sprendiniai. Vadoklių seniūnija: Vadokliai, Mikėnai.

SUTARNIAI ŽENKLAI
Esama būklė

- esami vandens gerinimo įrenginiai
- Vandenvietė
- Upė, upelis, kanalas
- Kelias

Sprendiniai

- Planuojama nuotekų valykla
- Vandenvietės rekonstrukcija
- Magistralinių tinklų koridorius (Vandentiekio, nuotekų)
- Viešojo vandens tiekėjo planuojama aptarnauti teritorija

Pastaba: vandenvietei, nuotekų valyklai detaliaisiais planais turi būti suformuotas sklypas, nustatyta tiksli planuojamo objekto vieta; nustatytos ir patvirtintos SAZ; nuotekų siurblių tikslus skaičius, vieta turi būti nustatytas techninio projekto rengimo stadijoje. Vandentiekio, nuotekų tinklai po keliu su kieta danga turi būti klojami prastūmimo būdu.

Lietuvos koordinatų sistema, 1994 m.
GDB10LT©Nacionalinė žemės tarnyba prie ŽŪM, 2009 m.
ORT10LT©Nacionalinė žemės tarnyba prie ŽŪM, 2006 m.

1:15000

Atestato Nr.			
1650	Uždara akcinė bendrovė RESPUBLIKOS G. 38, PANEVĖŽYS, TEL./FAKS: 45 58 1875		
24001	TP PV	A. Čergelienė	2011 02
20522	VN PDV	L.Tamašauskienė	2011 02
	Inžinierė	R.Pratusytė	2011 02
	Architektė	I.Grabytė	2011 02
Etapas SP	Planavimo organizatorius: Panevėžio rajono savivaldybės administracijos direktorius		

Panevėžio rajono savivaldybės vandens tiekimo ir nuotekų tvarkymo specialusis planas. Vadoklių seniūnija: Vadokliai, Mikėnai.		
SPRENDINIŲ BRĖŽINYS		Laida
		0
P/0666-SP-1	Lapas	Lapų
	4	4