

Panevėžio rajono savivaldybės vandens tiekimo ir nuotekų tvarkymo specialusis planas. Sprendiniai. Pajstrio seniūnija: Adomava, Birželiai, Pragarėlė.

- SUTARNIAI ŽENKLAI**
- Esama būklė**
- Esamos vandenvietės
 - Upė, upelis, kanalas
 - Kelias
 - Elektros oro linija 330 kV
 - Elektros oro linijos apsaugos zona 30 m
- Sprendiniai**
- Planuojama nuotekų valykla
 - Planuojami vandens gerinimo įrenginiai
 - Vandenvietės rekonstrukcija
 - Magistralinių tinklų koridorius (Vandentiekio, nuotekų)
 - Viešojo vandens tiekėjo planuojama aptarnauti teritorija

Pastaba: vandenvietei, planuojami nuotekų valyklos detaliesiems planais turi būti suformuoti sklypai, nustatyta tiksli planuojamo objekto vieta; nustatytos ir patvirtintos SAZ; nuotekų siurblių skaičius, vieta turi būti nustatytas techninio projekto rengimo stadijoje.

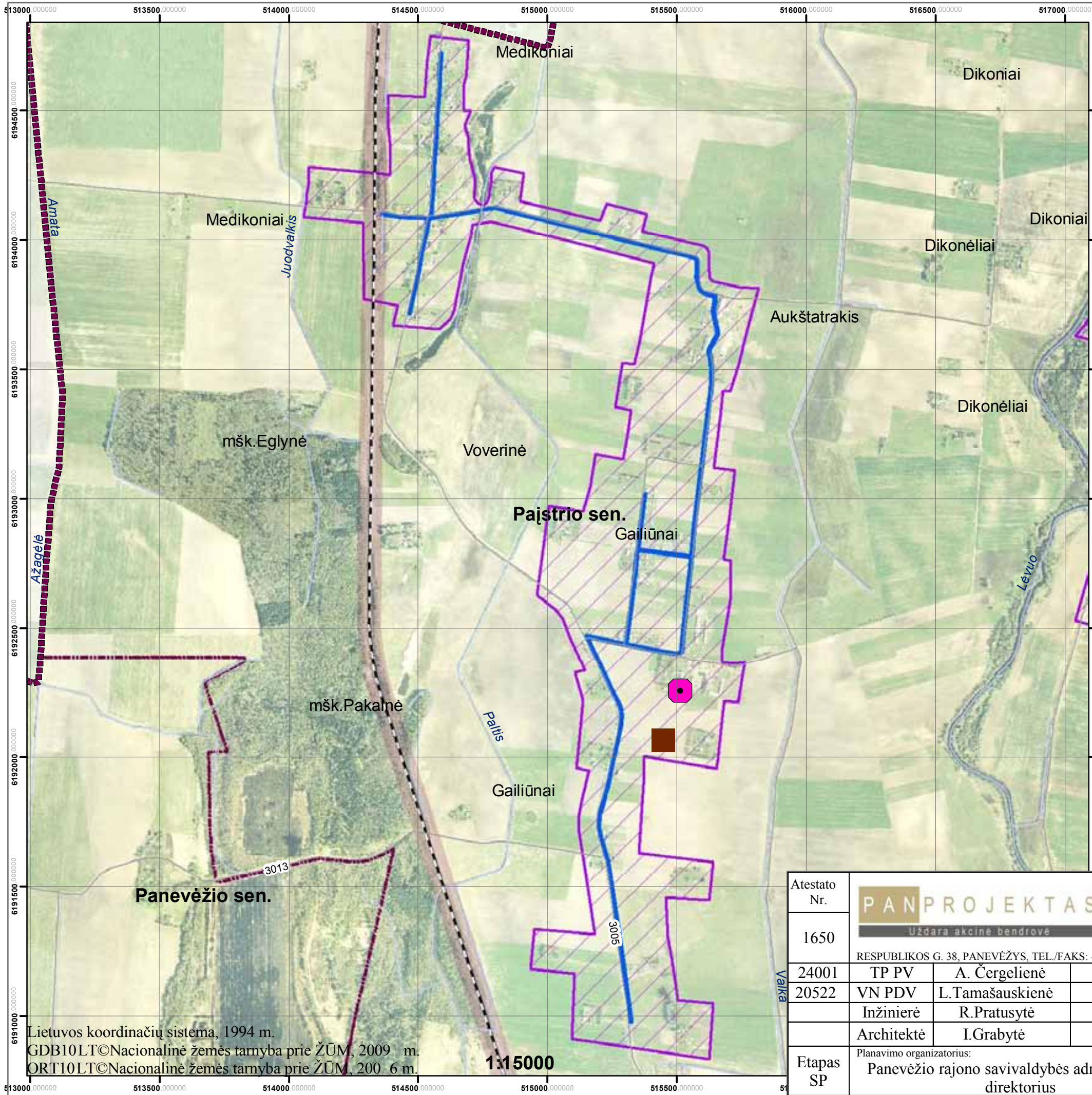
Lietuvos koordinatų sistema, 1994 m.
 GDB10LT© Nacionalinė žemės tarnyba prie ŽŪM, 2008 m.
 ORT10LT© Nacionalinė žemės tarnyba prie ŽŪM, 2006 m.

1:15000

Atestato Nr.	PANPROJEKTAS Uždara akcinė bendrovė			
1650	REPUBLIKOS G. 38, PANEVĖŽYS, TEL./FAKS: 45 58 1875			
24001	TP PV	A. Čergelienė		2011 02
20522	VN PDV	L.Tamašauskienė		2011 02
	Inžinierė	R.Pratusytė		2011 02
	Architektė	I.Grabytė		2011 02
Etapas SP	Planavimo organizatorius: Panevėžio rajono savivaldybės administracijos direktorius			

Panevėžio rajono savivaldybės vandens tiekimo ir nuotekų tvarkymo specialusis planas. Pajstrio seniūnija: Adomava, Birželiai, Pragarėlė.

SPRENDINIŲ BRĖŽINYS	Laida	0
	Lapas	Lapų
P/0666-SP-1	1	12



Panevėžio rajono savivaldybės vandens tiekimo ir nuotekų tvarkymo specialusis planas. Sprendiniai. Pajstrio seniūnija: Aukštatrakis, Gailiūnai, Medikoniai.

- SUTARNIAI ŽENKLAI**
- Esama būklė
- Upė, upelis, kanalas
 - Kelias
 - Geležinkelis
 - Panevėžio rajono savivaldybės ribos
 - Seniūnijų ribos
 - Geležinkelio apsaugos zona 45 m
- Sprendiniai
- Planuojama vandenvietė su vandens gerinimo įrenginiais
 - Planuojama nuotekų valykla
 - Magistralinių tinklų koridorius (Vandentiekio, nuotekų)
 - Viešojo vandens tiekėjo planuojama aptarnauti teritorija

Pastaba: planuojamai vandenvietei, nuotekų valyklai detaliaisiais planais turi būti suformuoti sklypai, nustatyta tiksli planuojamo objekto vieta; nustatytos ir patvirtintos SAZ; nuotekų siurblių skaičius, vieta turi būti nustatytas techninio projekto rengimo stadijoje.

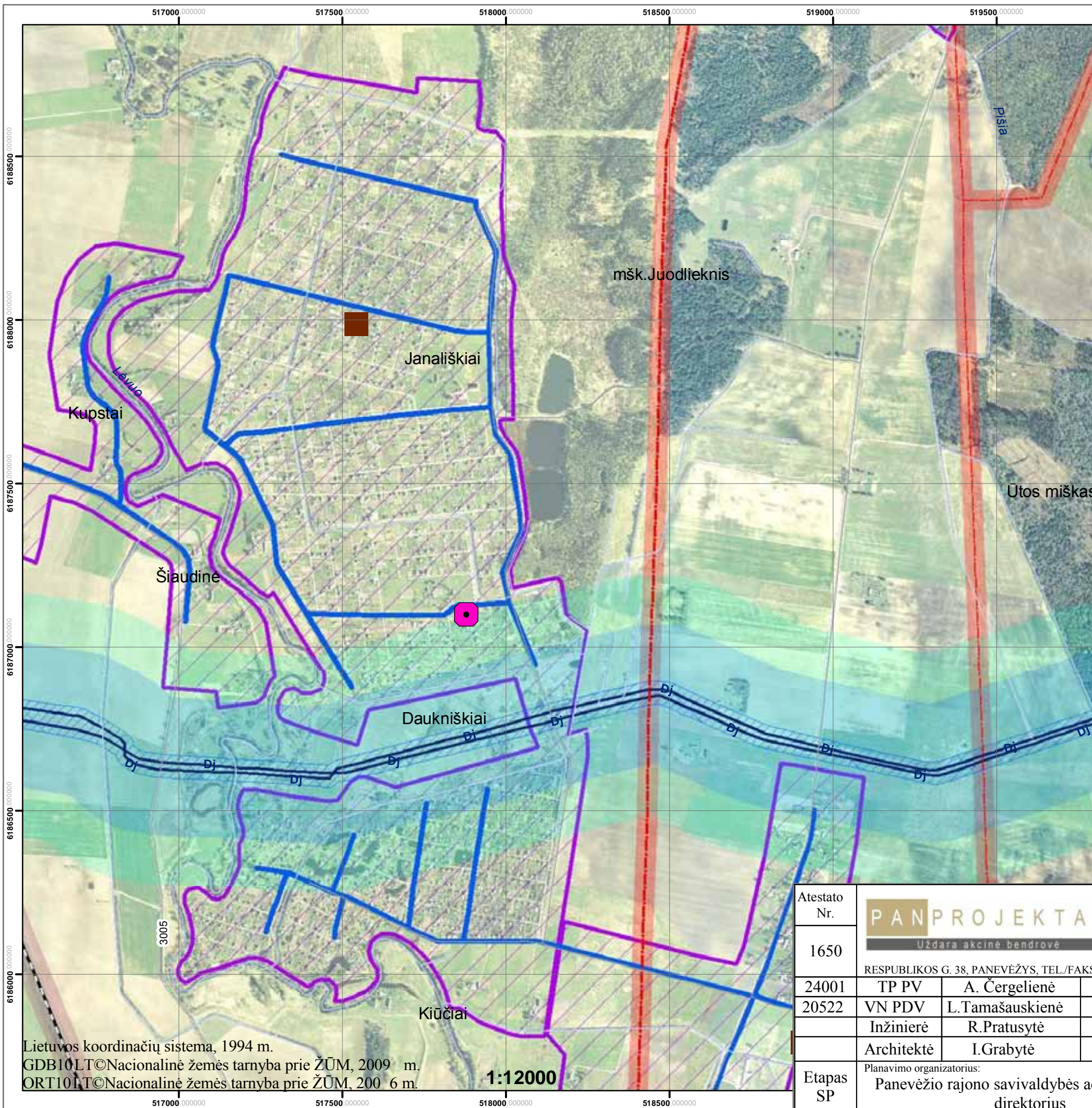
Lietuvos koordinacių sistema, 1994 m.
 GDB10LT©Nacionalinė žemės tarnyba prie ŽŪM, 2009 m.
 ORT10LT©Nacionalinė žemės tarnyba prie ŽŪM, 2006 m.












1:15000





Atestato Nr.	PANPROJEKTAS			
1650	Uždara akcinė bendrovė			
REPUBLIKOS G. 38, PANEVĖŽYS, TEL./FAKS: 45 58 1875				
24001	TP PV	A. Čergelienė		2011 02
20522	VN PDV	L.Tamašauskienė		2011 02
	Inžinierė	R.Pratusytė		2011 02
	Architektė	I.Grabytė		2011 02
Etapas SP	Planavimo organizatorius: Panevėžio rajono savivaldybės administracijos direktorius			

Panevėžio rajono savivaldybės vandens tiekimo ir nuotekų tvarkymo specialusis planas. Pajstrio seniūnija: Aukštatrakis, Gailiūnai, Medikoniai.		
SPRENDINIŲ BRĖŽINYS		Laida
		0
P/0666-SP-1	Lapas	Lapų
	2	12

Panevėžio rajono savivaldybės vandens tiekimo ir nuotekų tvarkymo specialusis planas. Sprendiniai. Pajstrio seniūnija: Daukniškiai, Janališkiai, Kupstai, Šiaudinė.




- SUTARNIAI ŽENKLAI**
Esama būklė
-  Upė, upelis, kanalas
 -  Kelias
 -  Geležinkelis
 -  Elektros oro linija 110 kV (apsaugos zona 20 m)
 -  Elektros oro linija 330 kV (apsaugos zona 30 m)
- Dj**
-  Magistralinis dujotiekis
 -  Geležinkelio apsaugos zona 45 m
 -  Magistralinio dujotiekio apsaugos zona 25 m
 -  Magistralinio dujotiekio pirmos vietovės klasės riba 200 m
 -  Magistralinio dujotiekio proj. dokumentacijos derinimo riba 350 m
 -  Elektros oro linijos apsaugos zona

- Sprendiniai**
-  Planuojama vandenvietė su vandens gerinimo įrenginiais
 -  Planuojama nuotekų valykla
 -  Magistralinių tinklų koridorius (Vandentiekio, nuotekų)
 -  Viešojo vandens tiekėjo planuojama aptarnauti teritorija

Pastaba: planuojamai vandenvietei, nuotekų valyklai detaliesiais planais turi būti suformuoti sklypai, nustatyta tiksli planuojamo objekto vieta; nustatytos ir patvirtintos SAZ; nuotekų siurblių skaičius, vieta turi būti nustatytas techninio projekto rengimo stadijoje
Planuojama vandentiekio nuotekų tinklus prijungti: Kupstų, Šiaudinės – prie Skaistgirių; Daukniškių – prie Pakuodžiupių.

Lietuvos koordinatų sistema, 1994 m.
GDB10LT© Nacionalinė žemės tarnyba prie ŽŪM, 2009 m.
ORT10LT© Nacionalinė žemės tarnyba prie ŽŪM, 2006 m.

1:12000

Atestato Nr.	PANPROJEKTAS Uždara akcinė bendrovė			
1650	REPUBLIKOS G. 38, PANEVĖŽYS, TEL./FAKS: 45 58 1875			
24001	TP PV	A. Čergelienė		2011 02
20522	VN PDV	L.Tamašauskienė		2011 02
	Inžinierė	R.Pratusytė		2011 02
	Architektė	I.Grabytė		2011 02
Etapas SP	Planavimo organizatorius: Panevėžio rajono savivaldybės administracijos direktorius			

Panevėžio rajono savivaldybės vandens tiekimo ir nuotekų tvarkymo specialusis planas. Pajstrio seniūnija: Daukniškiai, Janališkiai, Kupstai, Šiaudinė.		
SPRENDINIŲ BRĖŽINYS		Laida
		0
P/0666-SP-1	Lapas	Lapų
	3	12

520500.000000 521000.000000 521500.000000 522000.000000 522500.000000



Panevėžio rajono savivaldybės vandens tiekimo ir nuotekų tvarkymo specialusis planas. Sprendiniai. Pajstrio seniūnija: Gegužinė, Pajstrys.

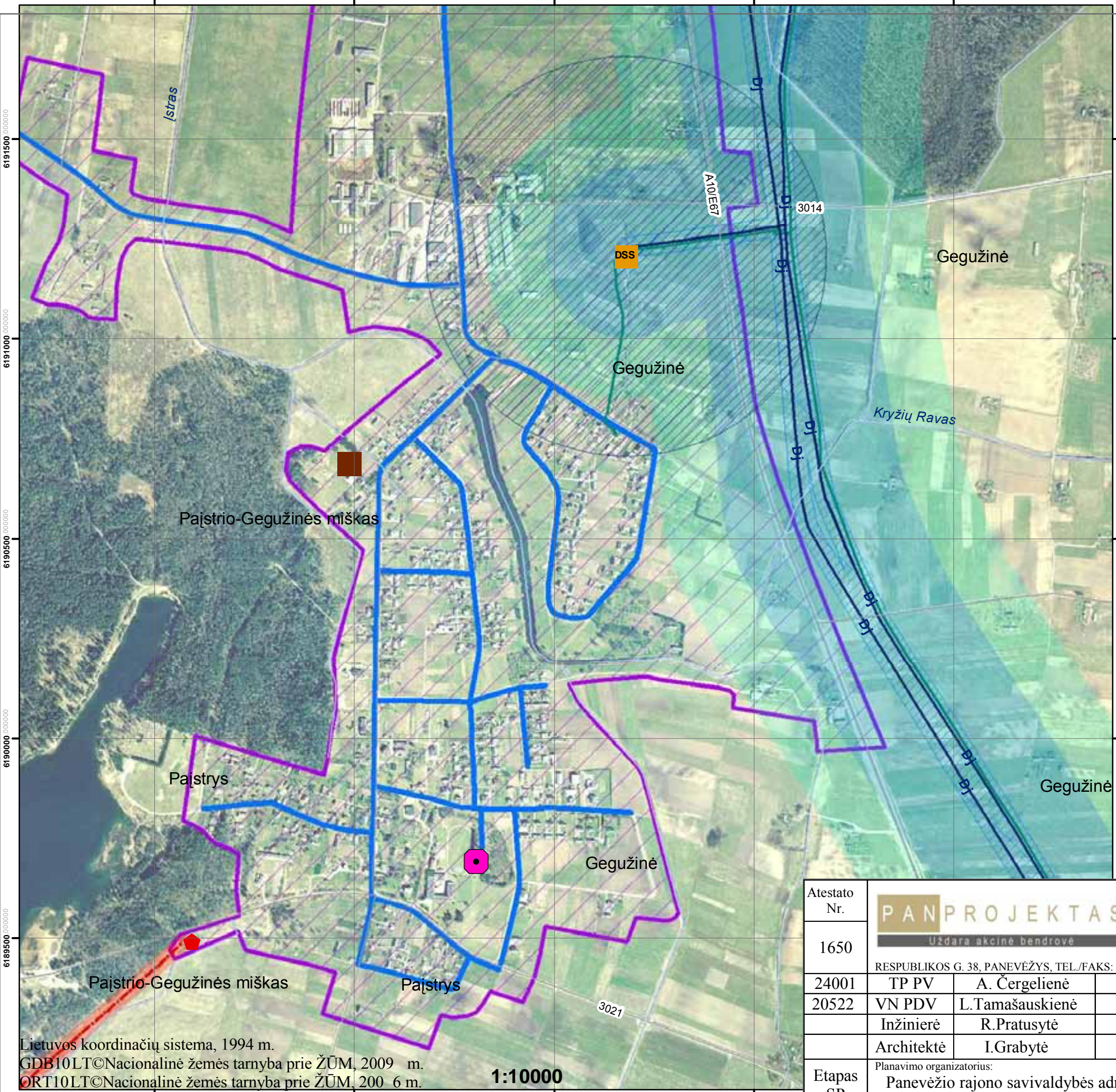
SUTARNIAI ŽENKLAI
Esama būklė

- Elektros pastotė 110 kV
- Dujų skirstymo stotis
- Upė, upelis, kanalas
- Kelias
- Elektros oro linija 110 kV
- Magistralinis dujotiekis
- Ryšio kabelis
- Dujų skirstymo stoties SAZ 500 m
- Magistralinio dujotiekio pirmos vietovės klasės riba 200 m
- Magistralinio dujotiekio proj. dokumentacijos derinimo riba 350 m
- Magistralinio dujotiekio apsaugos zona 25 m
- Elektros oro linijos apsaugos zona 20 m

Sprendiniai

- Planuojama vandenvietė su vandens gerinimo įrenginiais
- Planuojama nuotekų valykla
- Magistralinių tinklų koridorius (Vandentiekio, nuotekų)
- Viešojo vandens tiekėjo planuojama aptarnauti teritorija

Pastaba: planuojamai vandenvietei, nuotekų valyklai detaliaisiais planais turi būti suformuoti sklypai, nustatyta tiksli planuojamo objekto vieta; nustatytos ir patvirtintos SAZ; nuotekų siurblių skaičius, vieta turi būti nustatytas techninio projekto rengimo stadijoje.



Lietuvos koordinatų sistema, 1994 m.
GDB10LT©Nacionalinė žemės tarnyba prie ŽŪM, 2009 m.
ORT10LT©Nacionalinė žemės tarnyba prie ŽŪM, 2006 m.

1:10000







Atestato Nr.	PANPROJEKTAS Uždara akcinė bendrovė			
1650	RESpublikos G. 38, PANEVĖŽYS, TEL./FAKS: 45 58 1875			
24001	TP PV	A. Čergelienė		2011 02
20522	VN PDV	L.Tamašauskienė		2011 02
	Inžinierė	R.Pratusytė		2011 02
	Architektė	I.Grabytė		2011 02
Etapas SP	Planavimo organizatorius: Panevėžio rajono savivaldybės administracijos direktorius			

Panevėžio rajono savivaldybės vandens tiekimo ir nuotekų tvarkymo specialusis planas. Pajstrio seniūnija: Gegužinė, Pajstrys.		
SPRENDINIŲ BRĖŽINYS		Laida
		0
P/0666-SP-1	Lapas	Lapų
	4	12





Panevėžio rajono savivaldybės vandens tiekimo ir nuotekų tvarkymo specialusis planas. Sprendiniai. Pajstrio seniūnija: Juodlieknis.

SUTARNIAI ŽENKLAI

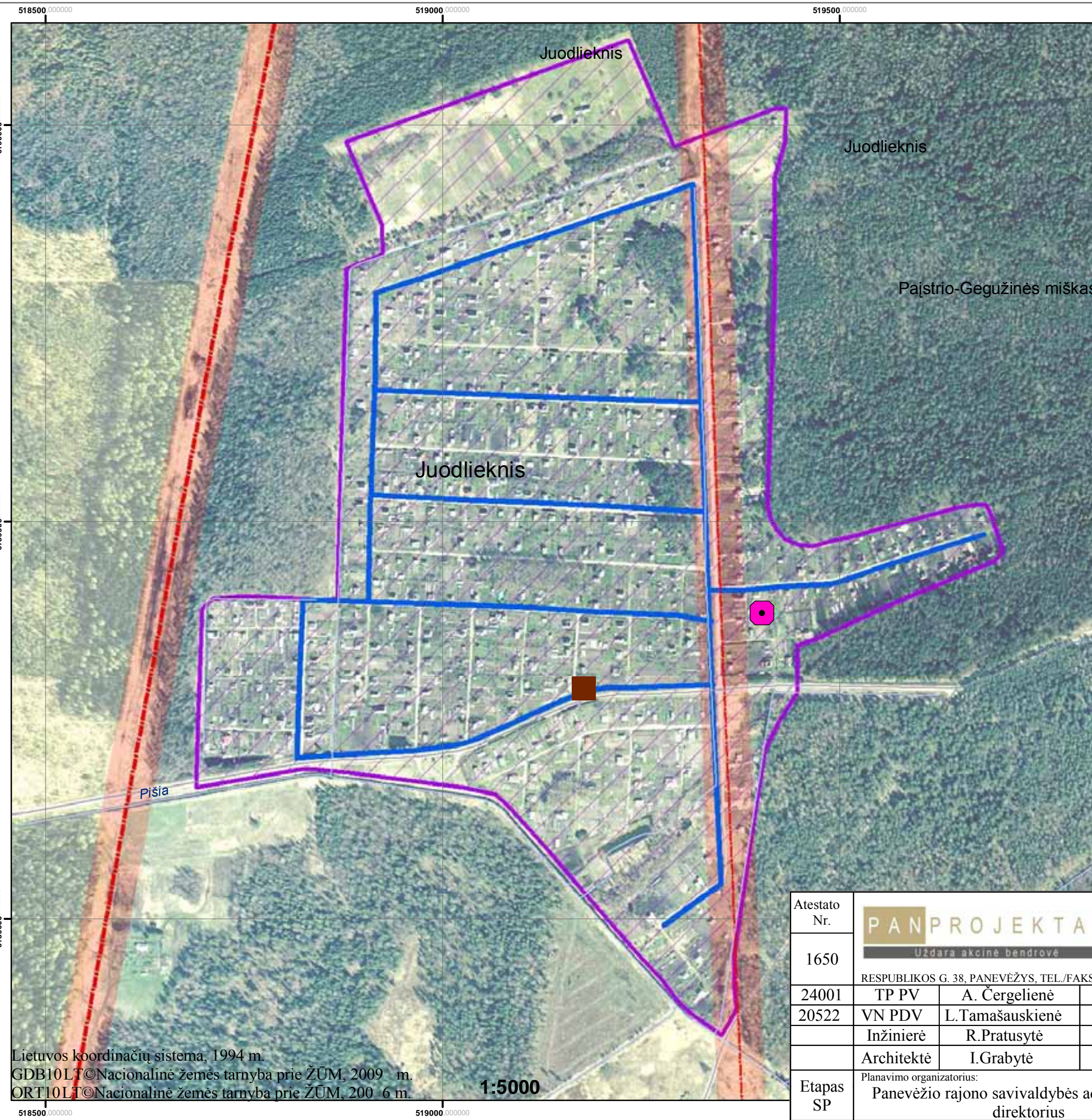
Esama būklė

-  Upė, upelis, kanalas
-  Kelias
-  Elektros oro linija 110 kV (apsaugos zona 20 m)
-  Elektros oro linija 330 kV (apsaugos zona 30 m)
-  Magistralinis dujotiekis
-  Elektros oro linijos apsaugos zona

Sprendiniai



-  Planuojama vandenvietė su vandens gerinimo įrenginiais
-  Planuojama nuotekų valykla
-  Magistralinių tinklų koridorius (Vandentiekio, nuotekų)
-  Viešojo vandens tiekėjo planuojama aptarnauti teritorija

Pastaba: planuojamai vandenvietei, nuotekų valyklai detaliaisiais planais turi būti suformuoti sklypai, nustatyta tiksliai planuojamo objekto vieta; nustatytos ir patvirtintos SAZ; nuotekų siurblių skaičius, vieta turi būti nustatytas techninio projekto rengimo stadijoje.














Lietuvos koordinatų sistema, 1994 m.
 GDB10LT© Nacionalinė žemės tarnyba prie ŽŪM, 2009 m.
 ORT10LT© Nacionalinė žemės tarnyba prie ŽŪM, 2006 m.

1:5000




Atestato Nr.	 			Panevėžio rajono savivaldybės vandens tiekimo ir nuotekų tvarkymo specialusis planas. Pajstrio seniūnija: Juodlieknis.		
1650	Uždara akcinė bendrovė RESPUBLIKOS G. 38, PANEVĖŽYS, TEL./FAKS: 45 58 1875					
24001	TP PV	A. Čergelienė		2011 02	SPRENDINIŲ BRĖŽINYS	
20522	VN PDV	L.Tamašauskienė		2011 02		
	Inžinierė	R.Pratusytė		2011 02		
	Architektė	I.Grabytė		2011 02		
Etapas SP	Planavimo organizatorius: Panevėžio rajono savivaldybės administracijos direktorius				Lapas	Lapų
	P/0666-SP-1				5	12

Panevėžio rajono savivaldybės vandens tiekimo ir nuotekų tvarkymo specialusis planas. Sprendiniai. Pajstrio seniūnija: Pakaušiai, Paliukai.

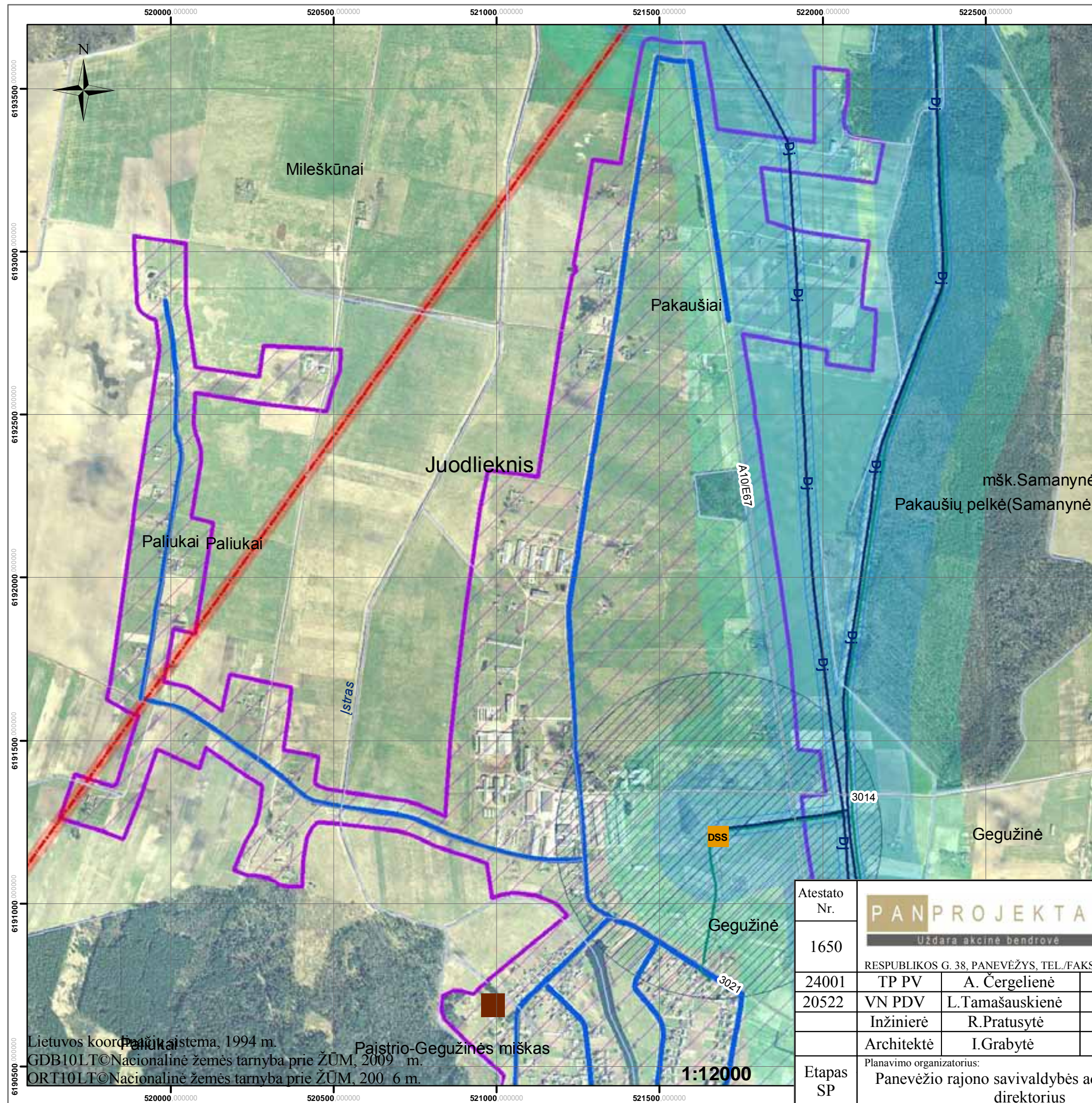
SUTARNIAI ŽENKLAI
Esama būklė


-  DSS Dujų skirstymo stotis
-  Upė, upelis, kanalas
-  Kelias
-  Elektros oro linija 110 kV
- Dj**  Magistralinis dujotiekis
-  Ryšio kabelis
-  Magistralinio dujotiekio apsaugos zona 25 m
-  Dujų skirstymo stoties SAZ 500 m
-  Magistralinio dujotiekio pirmos vietovės klasės riba 200 m
-  Magistralinio dujotiekio proj. dokumentacijos derinimo riba 350 m
-  Elektros oro linijos apsaugos zona 20 m

Sprendiniai

-  Planuojama nuotekų valykla
-  Magistralinių tinklų koridorius (Vandentiekio, nuotekų)
-  Viešojo vandens tiekėjo planuojama aptarnauti teritorija

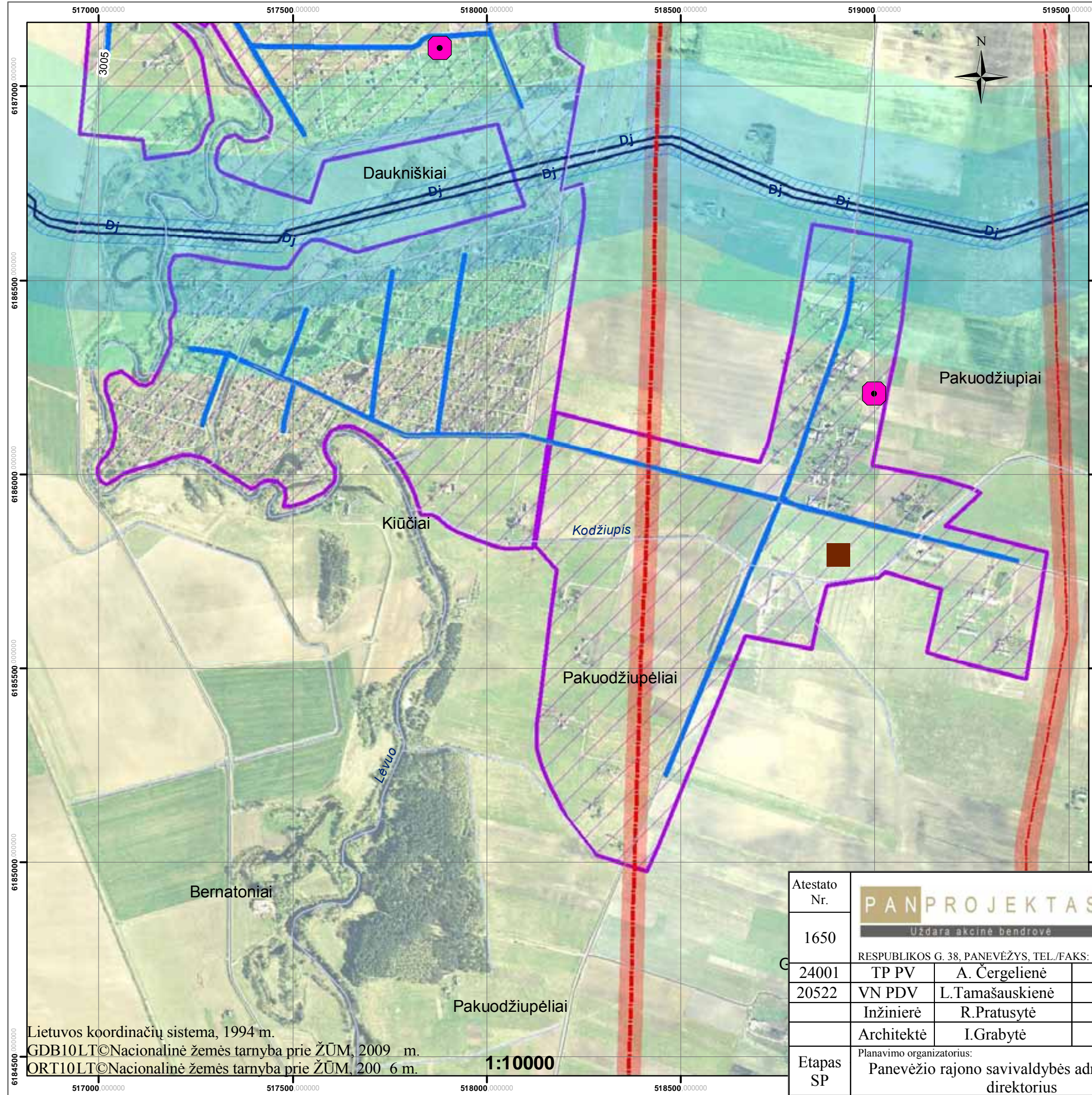
Pastaba: Pakaušių, Paliukų kaimų vandentiekio, nuotekų tinklus planuojama prijungti prie Pajstrio vandens tiekimo ir nuotekų tvarkymo infrastruktūros.



Atestato Nr.			
1650	Uždara akcinė bendrovė RESPUBLIKOS G. 38, PANEVĖŽYS, TEL./FAKS: 45 58 1875		
24001	TP PV	A. Čergelienė	2011 02
20522	VN PDV	L.Tamašauskienė	2011 02
	Inžinierė	R.Pratusytė	2011 02
	Architektė	I.Grabytė	2011 02
Etapas SP	Planavimo organizatorius: Panevėžio rajono savivaldybės administracijos direktorius		

Panevėžio rajono savivaldybės vandens tiekimo ir nuotekų tvarkymo specialusis planas. Pajstrio seniūnija: Pakaušiai, Paliukai.		
SPRENDINIŲ BRĖŽINYS		Laida
		0
P/0666-SP-1	Lapas	Lapų
	6	12

Panevėžio rajono savivaldybės vandens tiekimo ir nuotekų tvarkymo specialusis planas. Sprendiniai.
Pajūstrio seniūnija: Pakuodžiupiai, Daukniškiai.



- SUTARNIAI ŽENKLAI**
Esama būklė
- Upė, upelis, kanalas
 - Kelias
 - Elektros oro linija 330 kV (apsaugos zona 30 m)
 - Elektros oro linija 110 kV (apsaugos zona 20 m)
 - Magistralinis dujotiekis
 - Magistralinio dujotiekio apsaugos zona 25 m
 - Magistralinio dujotiekio pirmos vietovės klasės riba 200 m
 - Magistralinio dujotiekio proj. dokumentacijos derinimo riba 350 m
 - Elektros oro linijos apsaugos zona
- Sprendiniai**
- Planuojama vandenvietė su vandens gerinimo įrenginiais
 - Planuojama nuotekų valykla
 - Magistralinių tinklų koridorius (Vandentiekio, nuotekų)
 - Viešojo vandens tiekėjo planuojama aptarnauti teritorija

Pastaba: planuojamai vandenvietei, nuotekų valyklai detaliaisiais planais turi būti suformuoti sklypai, nustatyta tiksli planuojamo objekto vieta; nustatytos ir patvirtintos SAZ; nuotekų siurblių skaičius, vieta turi būti nustatytas techninio projekto rengimo stadijoje.

Lietuvos koordinatų sistema, 1994 m.
GDB10LT©Nacionalinė žemės tarnyba prie ŽŪM, 2009 m.
ORT10LT©Nacionalinė žemės tarnyba prie ŽŪM, 2006 m.

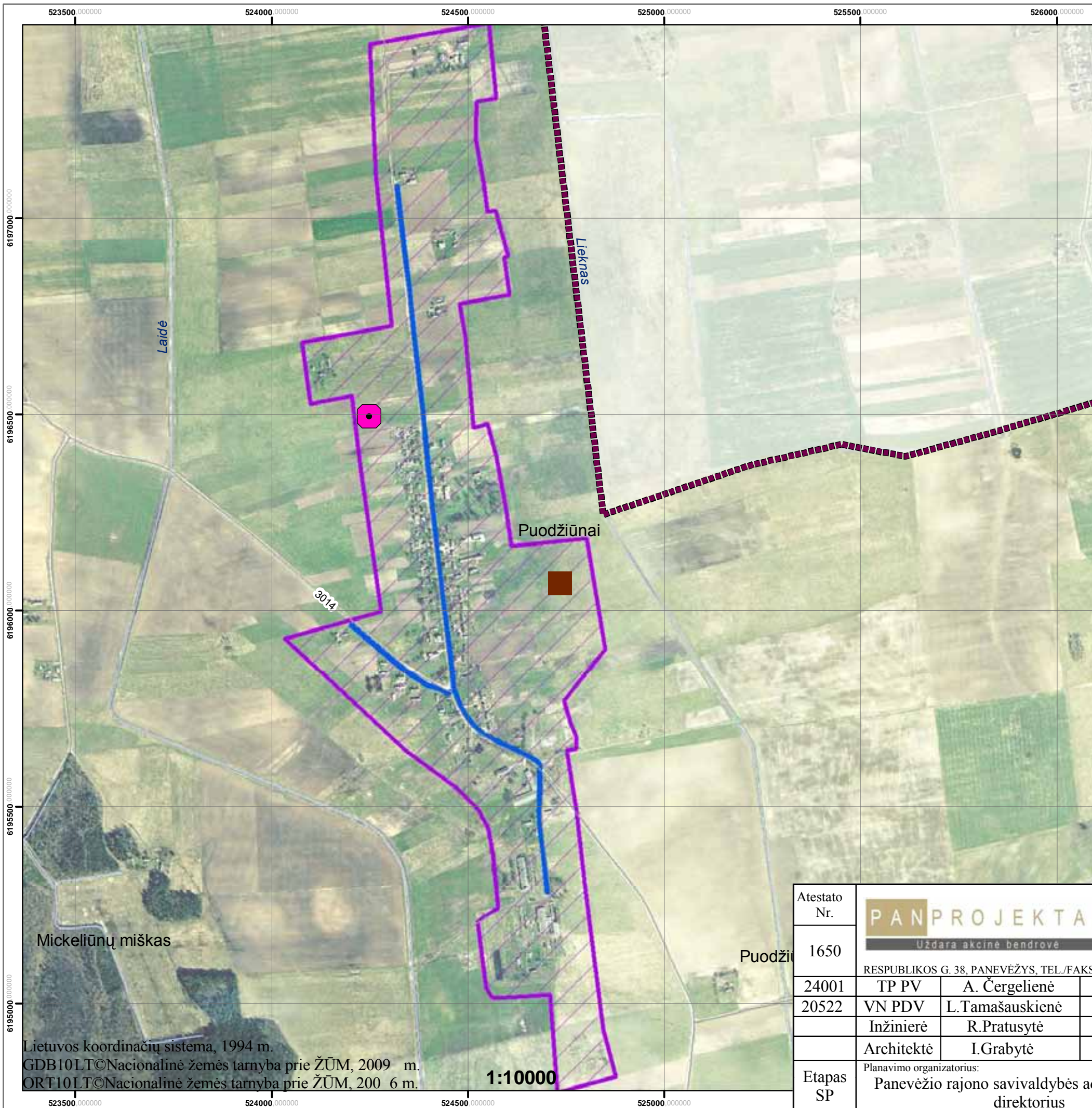
1:10000

Atestato Nr.	PANPROJEKTAS Uždara akcinė bendrovė			
1650	REPUBLIKOS G. 38, PANEVĖŽYS, TEL./FAKS: 45 58 1875			
24001	TP PV	A. Čergelienė		2011 02
20522	VN PDV	L.Tamašauskienė		2011 02
	Inžinierė	R.Pratusytė		2011 02
	Architektė	I.Grabytė		2011 02
Etapas SP	Planavimo organizatorius: Panevėžio rajono savivaldybės administracijos direktorius			

Panevėžio rajono savivaldybės vandens tiekimo ir nuotekų tvarkymo specialusis planas. Pajūstrio seniūnija: Pakuodžiupiai, Daukniškiai.

SPRENDINIŲ BRĖŽINYS	Laida	
		0
P/0666-SP-1	Lapas	Lapų
	7	12

Panevėžio rajono savivaldybės vandens tiekimo ir nuotekų tvarkymo specialusis planas. Sprendiniai. Pajstrio seniūnija: Puodžiūnai.



SUTARNIAI ŽENKLAI

Esama būklė

— Upė, upelis, kanalas

— Kelias

▬ Panevėžio rajono savivaldybės ribos

Sprendiniai

● Planuojama vandenvietė su vandens gerinimo įrenginiais

■ Planuojama nuotekų valykla

— Magistralinių tinklų koridorius (Vandentiekio, nuotekų)

▬ Viešojo vandens tiekėjo planuojama aptarnauti teritorija

Pastaba: planuojamai vandenvietei, nuotekų valyklai detaliaisiais planais turi būti suformuoti sklypai, nustatyta tiksli planuojamo objekto vieta; nustatytos ir patvirtintos SAZ; nuotekų siurblių skaičius, vieta turi būti nustatytas techninio projekto rengimo stadijoje.

Mickeliūnų miškas

Puodžiūnai

Lietuvos koordinacinių sistema, 1994 m.
GDB10LT© Nacionalinė žemės tarnyba prie ŽŪM, 2009 m.
ORT10LT© Nacionalinė žemės tarnyba prie ŽŪM, 2006 m.

1:10000

Atestato Nr.				Panevėžio rajono savivaldybės vandens tiekimo ir nuotekų tvarkymo specialusis planas. Pajstrio seniūnija: Puodžiūnai.		
	1650	Uždara akcinė bendrovė RESPUBLIKOS G. 38, PANEVĖŽYS, TEL./FAKS: 45 58 1875				
24001	TP PV	A. Čergelienė		2011 02	SPRENDINIŲ BRĖŽINYS	
20522	VN PDV	L.Tamašauskienė		2011 02		
	Inžinierė	R.Pratusytė		2011 02		
	Architektė	I.Grabytė		2011 02		
Etapas SP	Planavimo organizatorius:				Lapas	Lapų
	Panevėžio rajono savivaldybės administracijos direktorius					
P/0666-SP-1					8	12

Panevėžio rajono savivaldybės vandens tiekimo ir nuotekų tvarkymo specialusis planas. Sprendiniai. Pajstrio seniūnija: Skaistgiriai.

SUTARNIAI ŽENKLAI

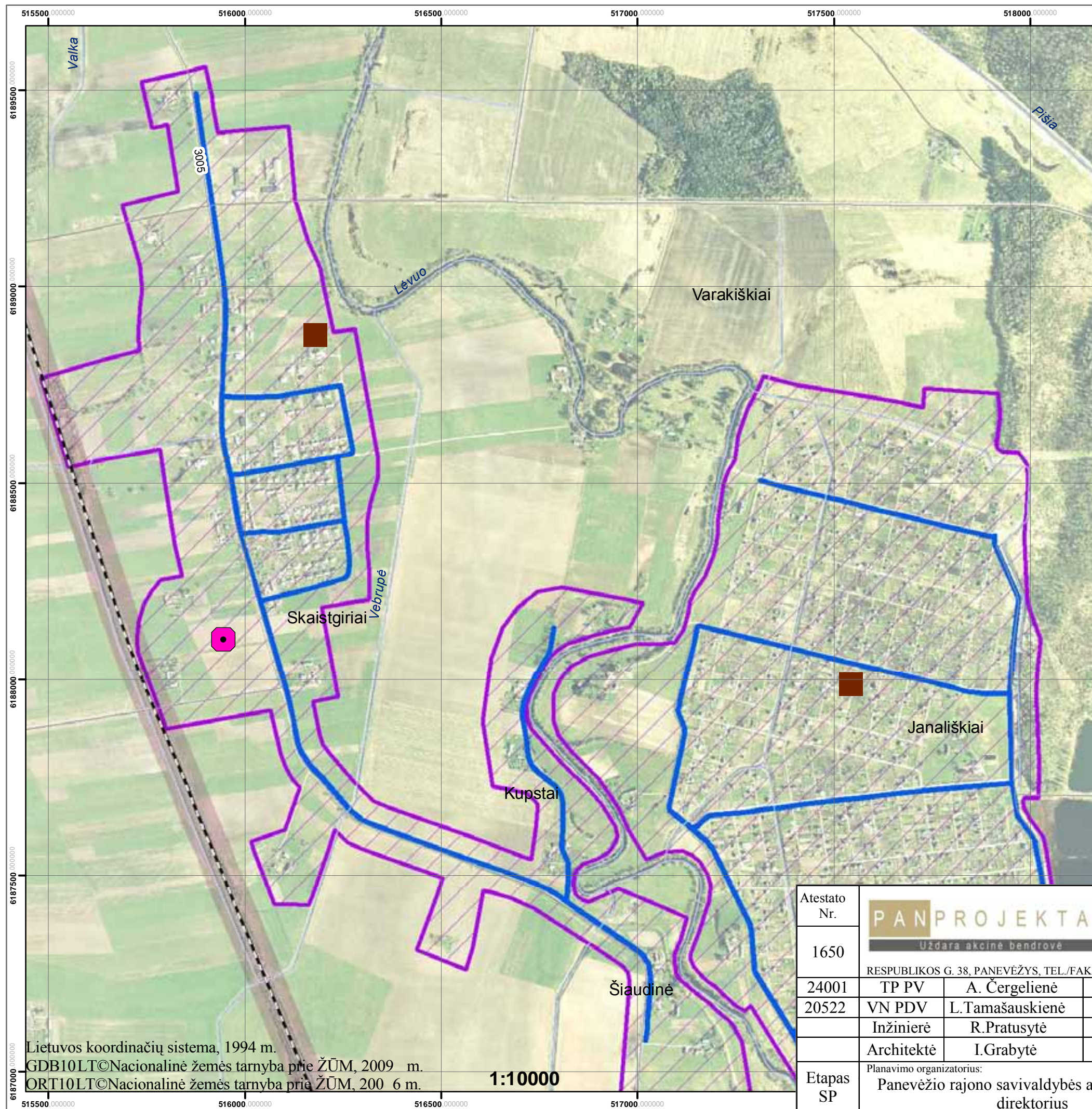
Esama būklė

- Upė, upelis, kanalas
- Kelias
- Geležinkelis
- Geležinkelio apsaugos zona 45 m

Sprendiniai

- Planuojama vandenvietė su vandens gerinimo įrenginiais
- Planuojama nuotekų valykla
- Magistralinių tinklų koridorius (Vandentiekio, nuotekų)
- Viešojo vandens tiekėjo planuojama aptarnauti teritorija

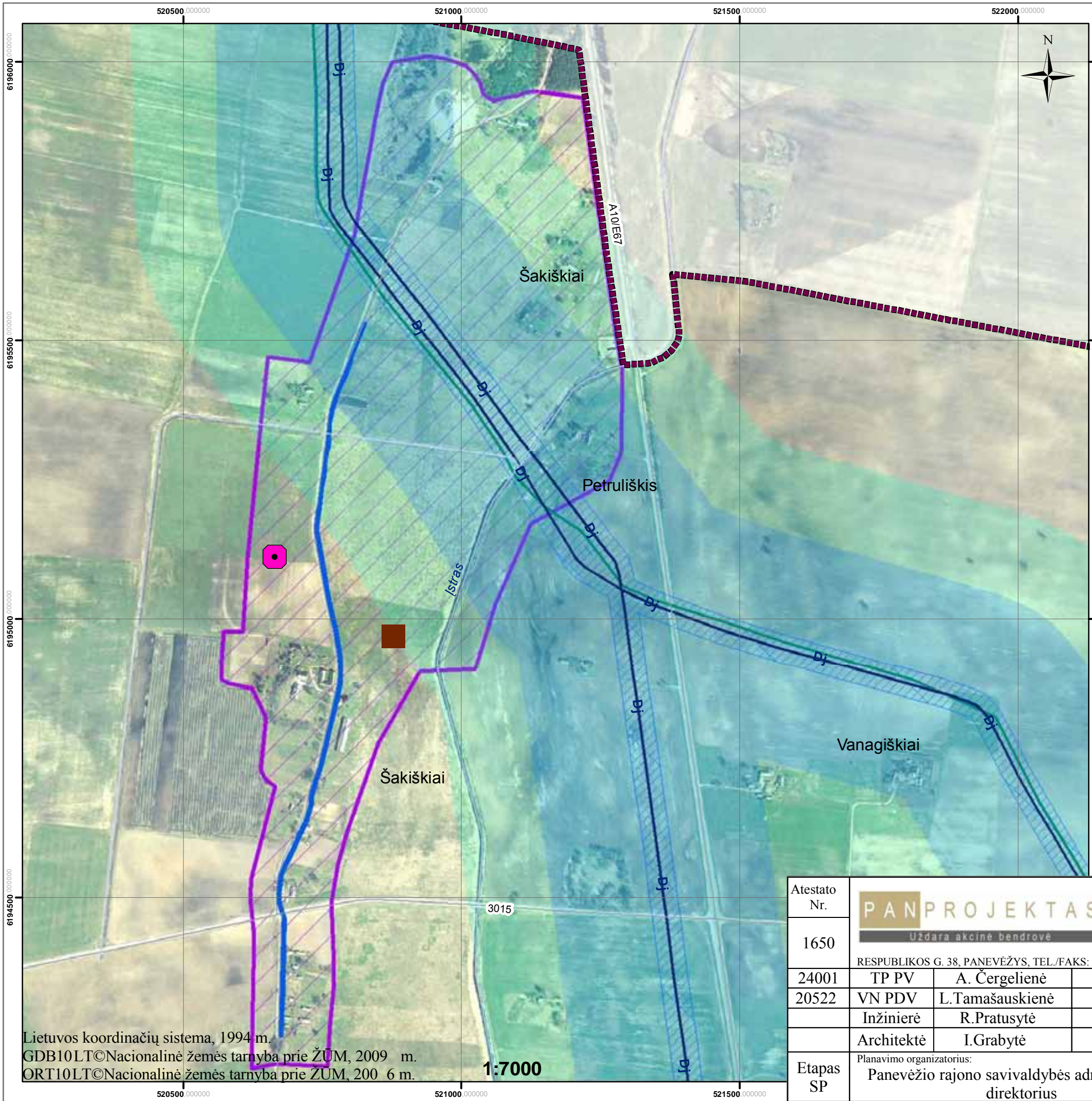
Pastaba: planuojamai vandenvietei, nuotekų valyklai detaliaisiais planais turi būti suformuoti sklypai, nustatyta tiksli planuojamo objekto vieta; nustatytos ir patvirtintos SAZ; nuotekų siurblių skaičius, vieta turi būti nustatytas techninio projekto rengimo stadijoje.



Lietuvos koordinatų sistema, 1994 m.
GDB10LT©Nacionalinė žemės tarnyba prie ŽŪM, 2009 m.
ORT10LT©Nacionalinė žemės tarnyba prie ŽŪM, 2006 m.

1:10000

Atestato Nr.				Panevėžio rajono savivaldybės vandens tiekimo ir nuotekų tvarkymo specialusis planas. Pajstrio seniūnija: Skaistgiriai.	
1650	Uždara akcinė bendrovė RESPUBLIKOS G. 38, PANEVĖŽYS, TEL./FAKS: 45 58 1875			SPRENDINIŲ BRĖŽINYS	
24001	TP PV	A. Čergelienė		2011 02	Laida
20522	VN PDV	L.Tamašauskienė		2011 02	0
	Inžinierė	R.Pratusytė		2011 02	
	Architektė	I.Grabytė		2011 02	
Etapas SP	Planavimo organizatorius: Panevėžio rajono savivaldybės administracijos direktorius			P/0666-SP-1	
				Lapas	Lapų
				9	12



Panevėžio rajono savivaldybės vandens tiekimo ir nuotekų tvarkymo specialusis planas. Sprendiniai. Pajstrio seniūnija: Šakiškiai.

- SUTARNIAI ŽENKLAI**
Esama būklė
- Upė, upelis, kanalas
 - Kelias
 - Dj** — Magistralinis dujotiekis
 - Ryšio kabelis
 - Panevėžio rajono savivaldybės ribos
 - ▨ Magistralinio dujotiekio apsaugos zona 25 m
 - ▨ Magistralinio dujotiekio pirmos vietovės klasės riba 200 m
 - ▨ Magistralinio dujotiekio proj. dokumentacijos derinimo riba 350 m
- Sprendiniai**
- Planuojama vandenvietė su vandens gerinimo įrenginiais
 - Planuojama nuotekų valykla
 - Magistralinių tinklų koridorius (Vandentiekio, nuotekų)
 - ▨ Viešojo vandens tiekėjo planuojama aptarnauti teritorija

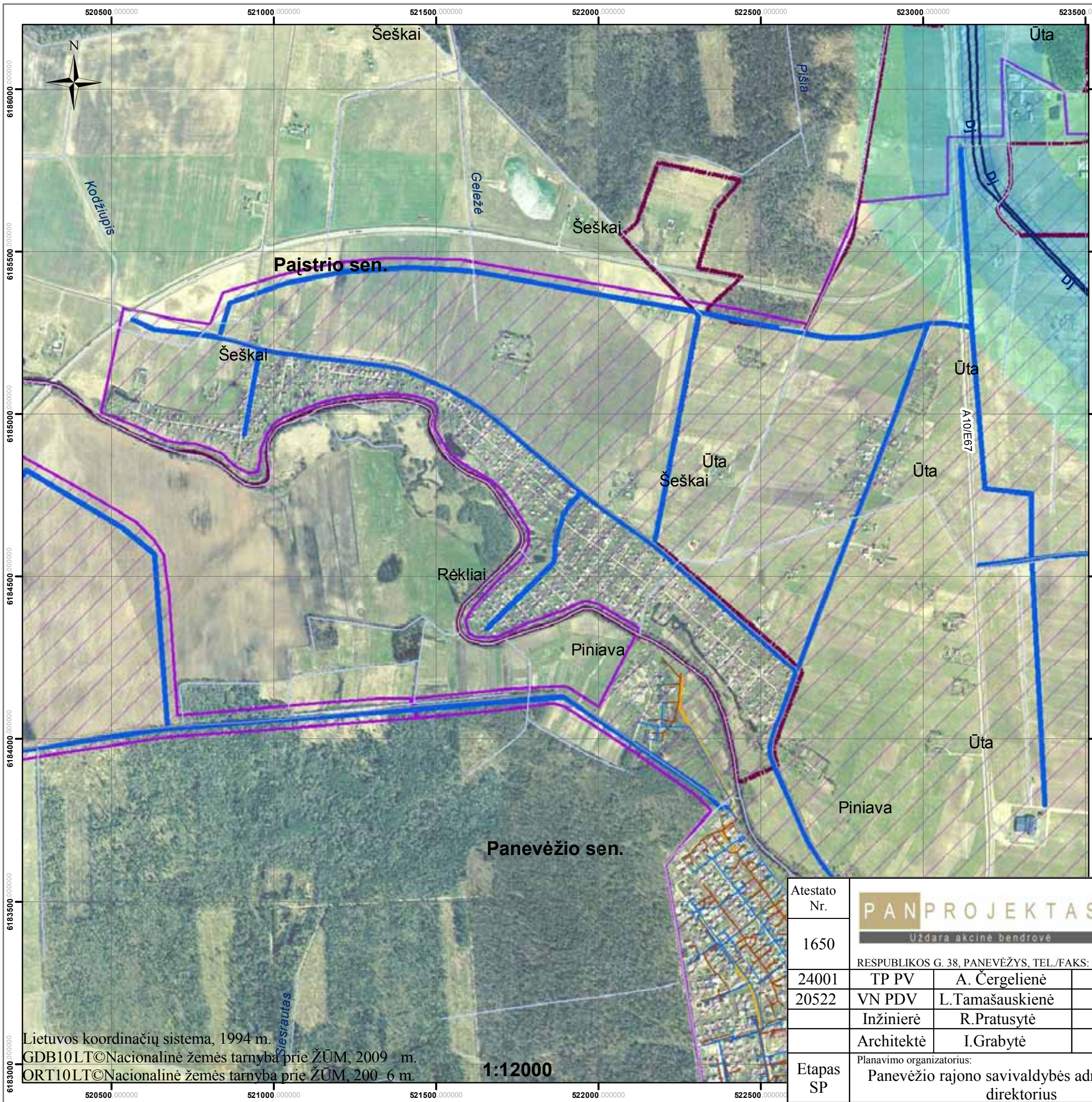
Pastaba: planuojamai vandenvietei, nuotekų valyklai detaliaisiais planais turi būti suformuoti sklypai, nustatyta tiksli planuojamo objekto vieta; nustatytos ir patvirtintos SAZ; nuotekų siurblių skaičius, vieta turi būti nustatytas techninio projekto rengimo stadijoje.

Lietuvos koordinatų sistema, 1994 m.
GDB10LT©Nacionalinė žemės tarnyba prie ŽŪM, 2009 m.
ORT10LT©Nacionalinė žemės tarnyba prie ŽŪM, 2006 m.

1:7000

Atestato Nr.	PANPROJEKTAS			
1650	Uždara akcinė bendrovė			
RESPUBLIKOS G. 38, PANEVĖŽYS, TEL./FAKS: 45 58 1875				
24001	TP PV	A. Čergelienė		2011 02
20522	VN PDV	L.Tamašauskienė		2011 02
	Inžinierė	R.Pratusytė		2011 02
	Architektė	I.Grabytė		2011 02
Etapas SP	Planavimo organizatorius: Panevėžio rajono savivaldybės administracijos direktorius			

Panevėžio rajono savivaldybės vandens tiekimo ir nuotekų tvarkymo specialusis planas. Pajstrio seniūnija: Šakiškiai.		
SPRENDINIŲ BRĖŽINYS		Laida
		0
P/0666-SP-1	Lapas	Lapų
	11	12





Panevėžio rajono savivaldybės vandens tiekimo ir nuotekų tvarkymo specialusis planas. Sprendiniai. Pajstrio seniūnija: Šeškai; Panevėžio seniūnija: Ūta.

- SUTARNIAI ŽENKLAI**
Esama būklė
- Upė, upelis, kanalas
 - Kelias
 - Vandentiekio tinklai
 - Nuotekų tinklai
 - Slėginiai nuotekų tinklai
- Dj** — Magistralinis dujotiekis
- Seniūnijų ribos
 - Magistralinio dujotiekio apsaugos zona 25 m
 - Magistralinio dujotiekio pirmos vietovės klasės riba 200 m
 - Magistralinio dujotiekio proj. dokumentacijos derinimo riba 350 m
- Sprendiniai**
- Planuojama vandenvietė su vandens gerinimo įrenginiais
 - Planuojama nuotekų valykla
 - Magistralinių tinklų koridorius (Vandentiekio, nuotekų)
 - Viešojo vandens tiekėjo planuojama aptarnauti teritorija

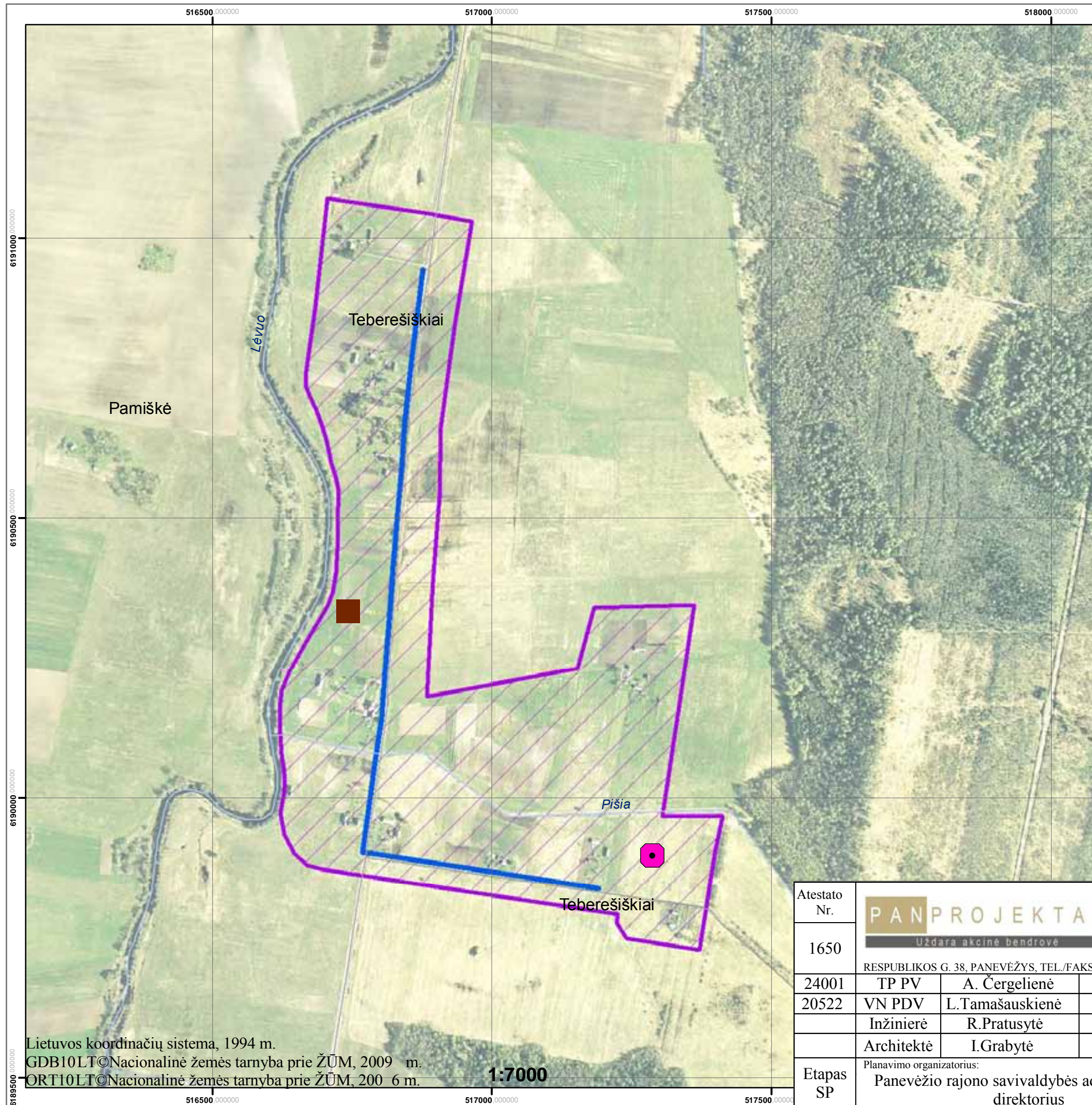
Pastaba: Šeškų, Ūtos kaimų vandentiekio, nuotekų tinklus planuojama prijungti prie Panevėžio m. vandens tiekimo ir nuotekų tvarkymo infrastruktūros.

Lietuvos koordinatų sistema, 1994 m.
GDB10LT© Nacionalinė žemės tarnyba prie ŽŪM, 2009 m.
ORT10LT© Nacionalinė žemės tarnyba prie ŽŪM, 2006 m.

1:12000

Atestato Nr.	 		
1650	RESPUBLIKOS G. 38, PANEVĖŽYS, TEL./FAKS: 45 58 1875		
24001	TP PV	A. Čergelienė	2011 02
20522	VN PDV	L. Tamašauskienė	2011 02
	Inžinierė	R. Pratusytė	2011 02
	Architektė	I. Grabytė	2011 02
Etapas SP	Planavimo organizatorius: Panevėžio rajono savivaldybės administracijos direktorius		

Panevėžio rajono savivaldybės vandens tiekimo ir nuotekų tvarkymo specialusis planas. Pajstrio seniūnija: Šeškai; Panevėžio seniūnija: Ūta..		
SPRENDINIŲ BRĖŽINYS		Laida
		0
P/0666-SP-1		Lapas
		Lapų
		12
		12



SUTARNIAI ŽENKLAI

Esama būklė

- Upė, upelis, kanalas
- Kelias

Sprendiniai

- Planuojama vandenvietė su vandens gerinimo įrenginiais
- Planuojama nuotekų valykla
- Magistralinių tinklų koridorius (Vandentiekio, nuotekų)
- Viešojo vandens tiekėjo planuojama aptarnauti teritorija

Pastaba: planuojamai vandenvietei, nuotekų valyklai detaliaisiais planais turi būti suformuoti sklypai, nustatyta tiksli planuojamo objekto vieta; nustatytos ir patvirtintos SAZ; nuotekų siurblių skaičius, vieta turi būti nustatytas techninio projekto rengimo stadijoje.

Lietuvos koordinatų sistema, 1994 m.
GDB10LT© Nacionalinė žemės tarnyba prie ŽŪM, 2009 m.
ORT10LT© Nacionalinė žemės tarnyba prie ŽŪM, 2006 m.

1:7000

Atestato Nr.				Panevėžio rajono savivaldybės vandens tiekimo ir nuotekų tvarkymo specialusis planas. Pajstrio seniūnija: Teberešiškiai.	
1650	REPUBLIKOS G. 38, PANEVĖŽYS, TEL./FAKS: 45 58 1875			SPRENDINIŲ BRĖŽINYS	
24001	TP PV	A. Čergelienė		2011 02	Laida
20522	VN PDV	L.Tamašauskienė		2011 02	
	Inžinierė	R.Pratusytė		2011 02	
	Architektė	I.Grabytė		2011 02	0
Etapas SP	Planavimo organizatorius: Panevėžio rajono savivaldybės administracijos direktorius			P/0666-SP-1	
				Lapas	Lapų
				10	12