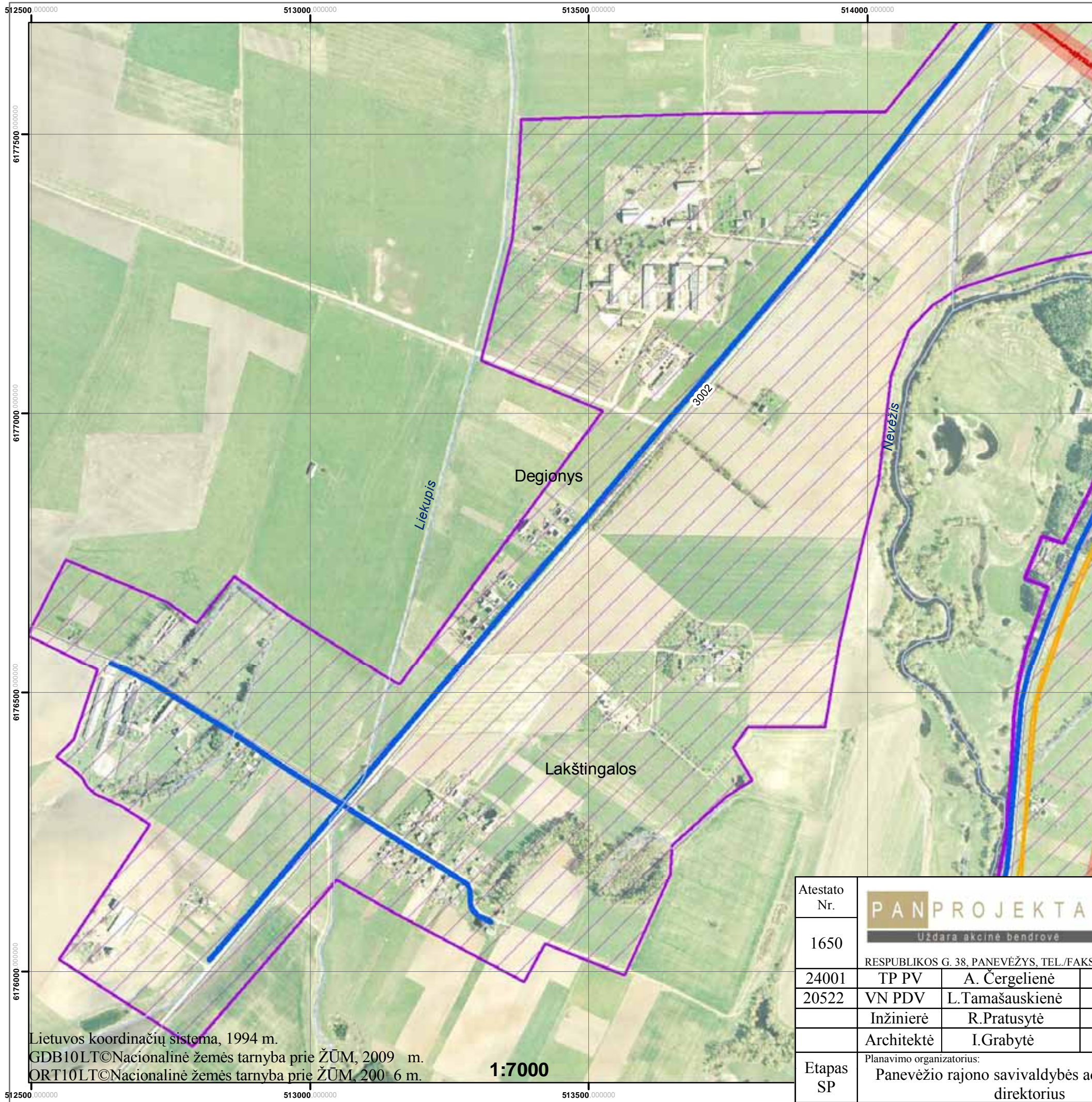


- SUTARNIAI ŽENKLAI**
- Esama būklė
- Esamos vandenvietės
 - Upė, upelis, kanalas
 - Kelias
 - Geležinkelis
 - Vandentiekio tinklai
 - Nuotekų tinklai
 - Slėginiai nuotekų tinklai
 - Elektros oro linija 110 kV
 - Panevėžio rajono savivaldybės ribos
 - Seniūnijų ribos
 - Geležinkelio apsaugos zona 45 m
 - Elektros oro linijos apsaugos zona 20 m
 - Savivaldybės draustinis
- Sprendiniai
- Magistralinių tinklų koridorius (Vandentiekio, nuotekų)
 - Viešojo vandens tiekėjo planuojama aptarnauti teritorija
- Pastaba: vandenvietei detaliuoju planu turi būti suformuotas sklypas, nustatytos ir patvirtintos SAZ; Berčiūnų kaimo vandentiekio, nuotekų tinklai prijungti prie Panevėžio m. vandens tiekimo ir nuotekų tvarkymo infrastruktūros. Planuojami vandentiekio, nuotekų tinklai turi būti klojami po geležinkelio prastūmimo būdu.*

Lietuvos koordinacių sistema, 1994 m.
 GDB10LT© Nacionalinė žemės tarnyba prie ŽŪM, 2009 m.
 ORT10LT© Nacionalinė žemės tarnyba prie ŽŪM, 2006 m.

1:7000

Atestato Nr.				Panevėžio rajono savivaldybės vandens tiekimo ir nuotekų tvarkymo specialusis planas. Naujamiesčio, Panevėžio seniūnijos: Berčiūnai.		
	1650	REPUBLIKOS G. 38, PANEVĖŽYS, TEL./FAKS: 45 58 1875				
24001	TP PV	A. Čergelienė		2011 02	SPRENDINIŲ BRĖŽINYS	Laida
20522	VN PDV	L.Tamašauskienė		2011 02		0
	Inžinierė	R.Pratusytė		2011 02		
	Architektė	I.Grabytė		2011 02		
Etapas SP	Planavimo organizatorius: Panevėžio rajono savivaldybės administracijos direktorius				P/0666-SP-1	Lapas
						1





Panevėžio rajono savivaldybės vandens tiekimo ir nuotekų tvarkymo specialusis planas. Sprendiniai. Naujamiesčio seniūnija: Degionys, Lakštingalos.

- SUTARNIAI ŽENKLAI**
Esama būklė
- Esamos vandenvietės
 - Upė, upelis, kanalas
 - Kelias
 - Slėginiai nuotekų tinklai
 - Elektros oro linija 110 kV
 - Elektros oro linijos apsaugos zona 20 m
- Sprendiniai**
- Magistralinių tinklų koridorius (Vandentiekio, nuotekų)
 - Viešojo vandens tiekėjo planuojama aptarnauti teritorija

Pastaba: Planuojama Degionių, Lakštingalų kaimų vandentiekio, nuotekų tinklus prijungti prie Panevėžio m. vandens tiekimo ir nuotekų tvarkymo infrastruktūros.

Lietuvos koordinatų sistema, 1994 m.
GDB10LT©Nacionalinė žemės tarnyba prie ŽŪM, 2009 m.
ORT10LT©Nacionalinė žemės tarnyba prie ŽŪM, 2006 m.









1:7000

Atestato Nr.	 				Panevėžio rajono savivaldybės vandens tiekimo ir nuotekų tvarkymo specialusis planas. Naujamiesčio seniūnija: Degionys, Lakštingalos.	
	1650	RESPUBLIKOS G. 38, PANEVĖŽYS, TEL./FAKS: 45 58 1875				
24001	TP PV	A. Čergelienė		2011 02	SPRENDINIŲ BRĖŽINYS	Laida 0
20522	VN PDV	L.Tamašauskienė		2011 02		
	Inžinierė	R.Pratusytė		2011 02		
	Architektė	I.Grabytė		2011 02		
Etapas SP	Planavimo organizatorius: Panevėžio rajono savivaldybės administracijos direktorius				Lapas	Lapų
	P/0666-SP-1				2	9





Panevėžio rajono savivaldybės vandens tiekimo ir nuotekų tvarkymo specialusis planas. Sprendiniai. Naujamiesčio seniūnija: Gustonys, Nauradai.

SUTARNIAI ŽENKLAI

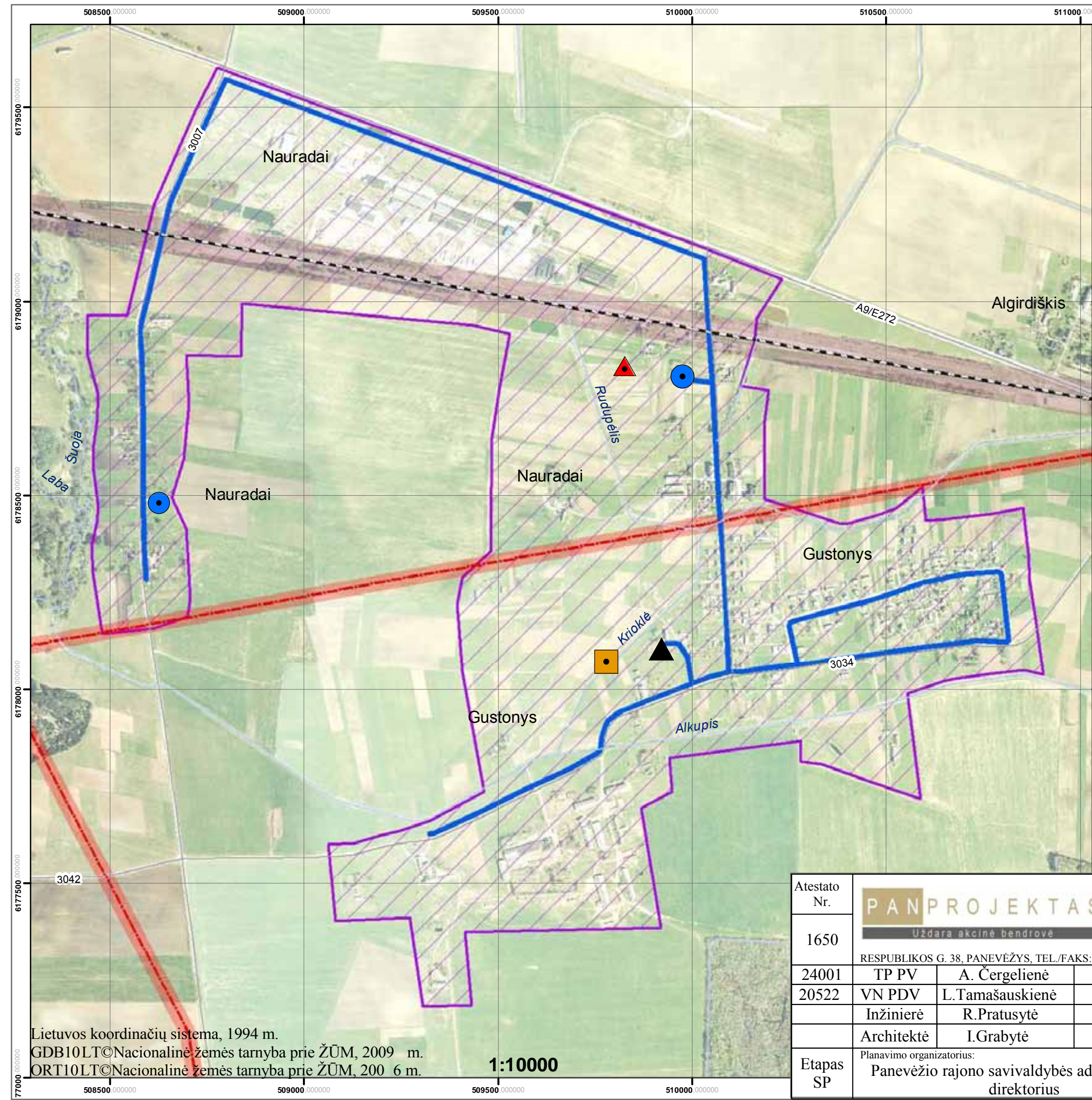
Esama būklė

-  Esamos vandenvietės
-  Nuotekų valykla
-  Upė, upelis, kanalas
-  Kelias
-  Geležinkelis
-  Elektros oro linija 110 kV
-  Geležinkelio apsaugos zona 45 m
-  Elektros oro linijos apsaugos zona 20 m

Sprendiniai


-  Nuotekų valyklos rekonstrukcija
-  Planuojami vandens gerinimo irenginiai
-  Magistralinių tinklų koridorius (Vandentiekio, nuotekų)
-  Viešojo vandens tiekėjo planuojama aptarnauti teritorija

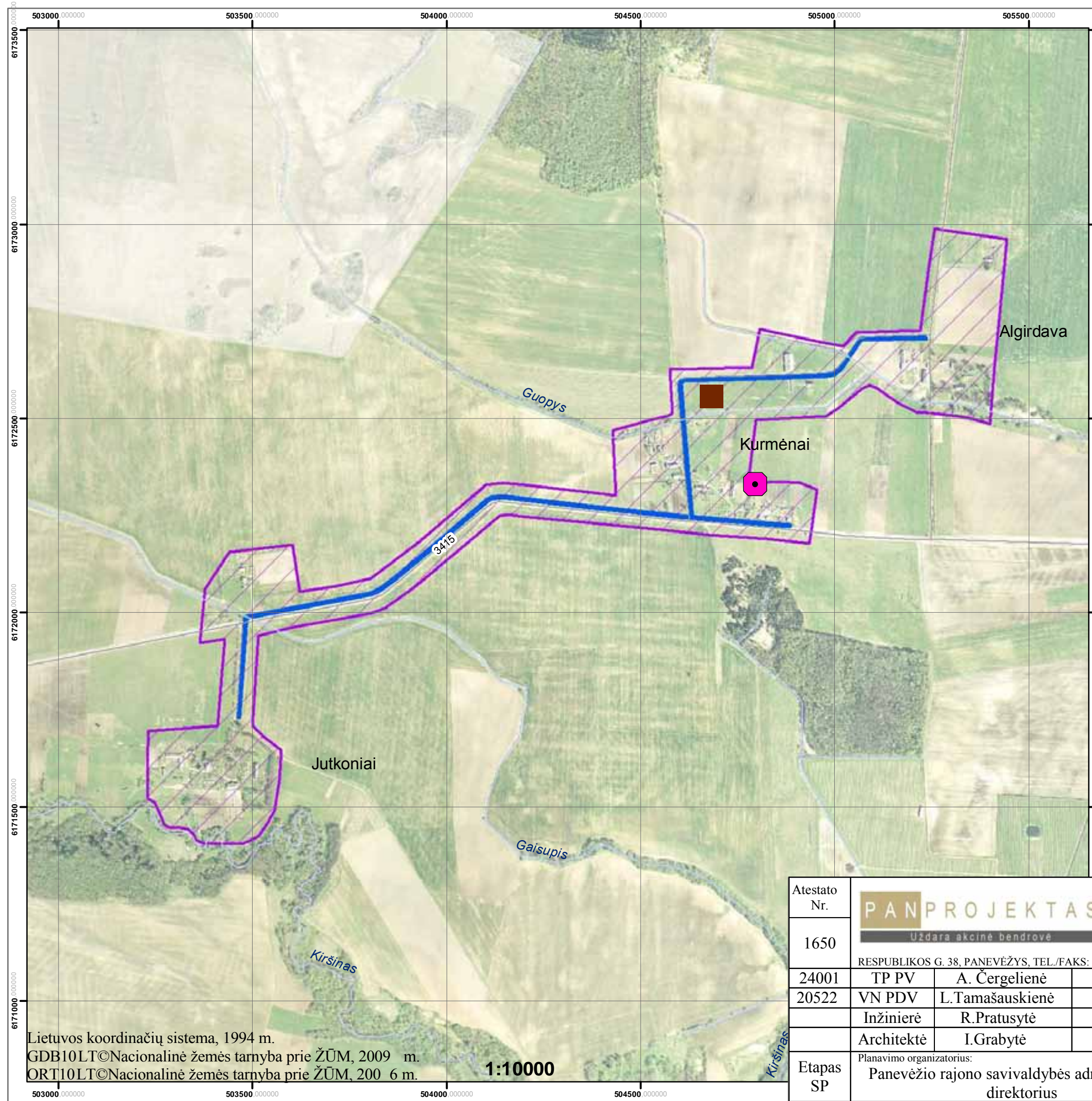
Pastaba: vandenvietei, nuotekų valyklai detaliaisiais planais turi būti suformuoti sklypai, nustatytos ir patvirtintos SAZ; nuotekų siurblių tikslus skaičius ir vieta turi būti nustatytas techninio projekto rengimo stadijoje. Vandentiekio, nuotekų tinklai turi būti klojami po geležinkeliu prastūmimo būdu.



Lietuvos koordinatų sistema, 1994 m.
 GDB10LT© Nacionalinė žemės tarnyba prie ŽŪM, 2009 m.
 ORT10LT© Nacionalinė žemės tarnyba prie ŽŪM, 2006 m.

1:10000

Atestato Nr.				Panevėžio rajono savivaldybės vandens tiekimo ir nuotekų tvarkymo specialusis planas. Naujamiesčio seniūnija: Gustonys, Nauradai.	
1650	REPUBLIKOS G. 38, PANEVĖŽYS, TEL./FAKS: 45 58 1875			SPRENDINIŲ BRĖŽINYS	
24001	TP PV	A. Čergelienė		2011 02	Laida
20522	VN PDV	L.Tamašauskienė		2011 02	0
	Inžinierė	R.Pratusytė		2011 02	
	Architektė	I.Grabytė		2011 02	
Etapas SP	Planavimo organizatorius: Panevėžio rajono savivaldybės administracijos direktorius			P/0666-SP-1	
				Lapas	Lapų
				3	9



SUTARNIAI ŽENKLAI

Esama būklė

- Upė, upelis, kanalas
- Kelias

Sprendiniai

- Planuojama vandenvietė su vandens gerinimo įrenginiais
- Planuojama nuotekų valykla
- Magistralinių tinklų koridorius (Vandentiekio, nuotekų)
- Viešojo vandens tiekėjo planuojama aptarnauti teritorija

Pastaba: planuojamai vandenvietei, nuotekų valyklai detaliaisiais planais turi būti suformuoti sklypai, nustatyta tiksli planuojamo objekto vieta; nustatytos ir patvirtintos SAZ; nuotekų siurblių tikslus skaičius ir vieta turi būti nustatytas techninio projekto rengimo stadijoje.

Lietuvos koordinatų sistema, 1994 m.
 GDB10LT©Nacionalinė žemės tarnyba prie ŽŪM, 2009 m.
 ORT10LT©Nacionalinė žemės tarnyba prie ŽŪM, 2006 m.

1:10000

Atestato Nr.
1650

PAN PROJEKTAS
 Uždara akcinė bendrovė
 RESpubLIKOS G. 38, PANEVĖŽYS, TEL./FAKS: 45 58 1875

Panevėžio rajono savivaldybės vandens tiekimo ir nuotekų tvarkymo specialusis planas. Naujamiesčio seniūnija: Jutkoniai, Kurmėnai.

24001	TP PV	A. Čergelienė	2011 02
20522	VN PDV	L.Tamašauskienė	2011 02
	Inžinierė	R.Pratusytė	2011 02
	Architektė	I.Grabytė	2011 02

SPRENDINIŲ BRĖŽINYS	Laida	0
	Lapas	Lapų

Etapas SP
 Planavimo organizatorius:
 Panevėžio rajono savivaldybės administracijos direktorius

P/0666-SP-1	Lapas	Lapų
	4	9

Panevėžio rajono savivaldybės vandens tiekimo ir nuotekų tvarkymo specialusis planas. Sprendiniai. Naujamiesčio seniūnija: Liberiškis, Narutiškis.

SUTARNIAI ŽENKLAI

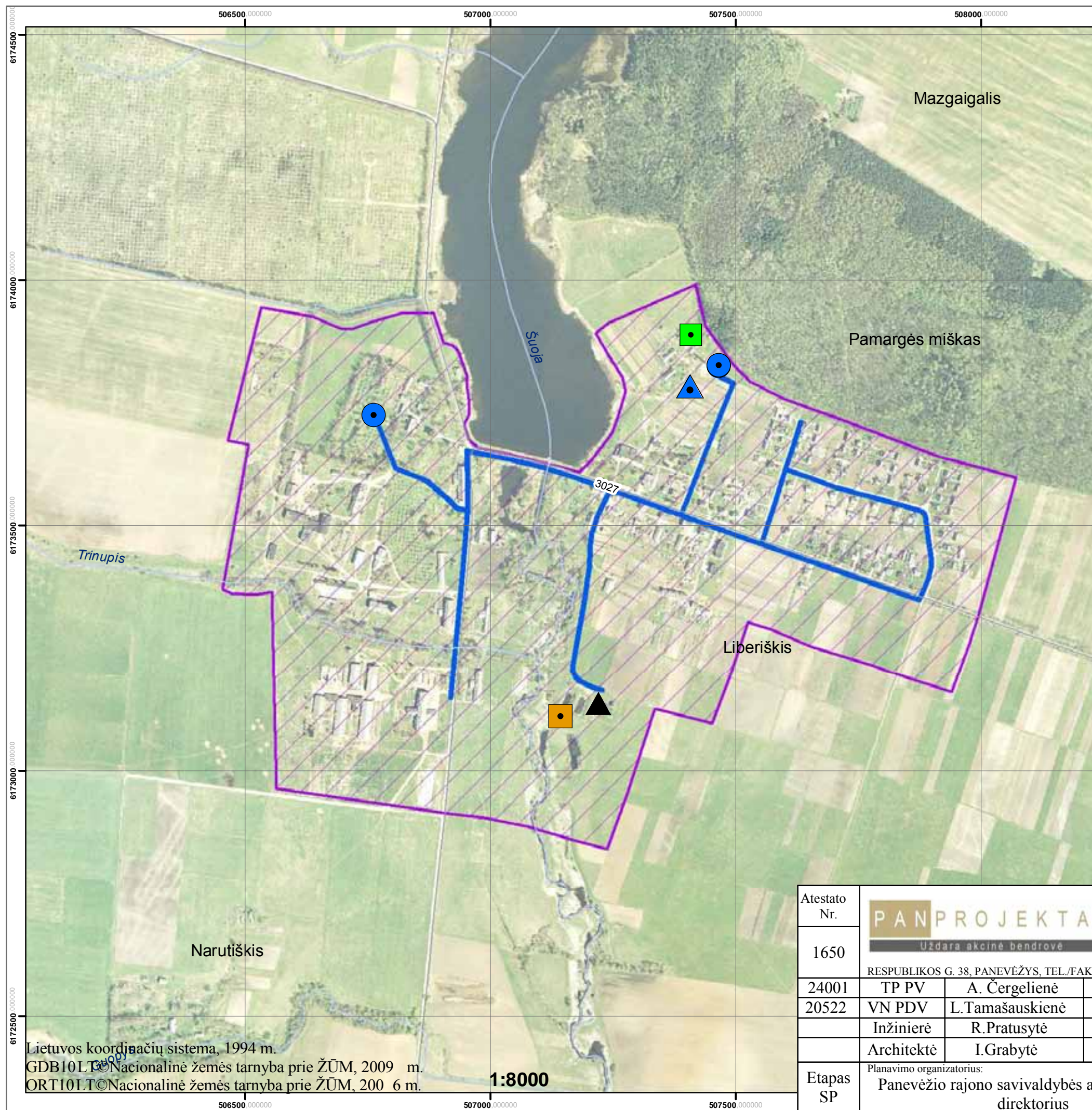
Esama būklė

- Esamos vandenvietės
- Vandens gerinimo įrenginiai
- Nuotekų valykla
- Upė, upelis, kanalas
- Kelias

Sprendiniai

- Nuotekų valyklos rekonstrukcija
- vandenvietės rekonstrukcija
- Magistralinių tinklų koridorius (Vandentiekio, nuotekų)
- Viešojo vandens tiekėjo planuojama aptarnauti teritorija

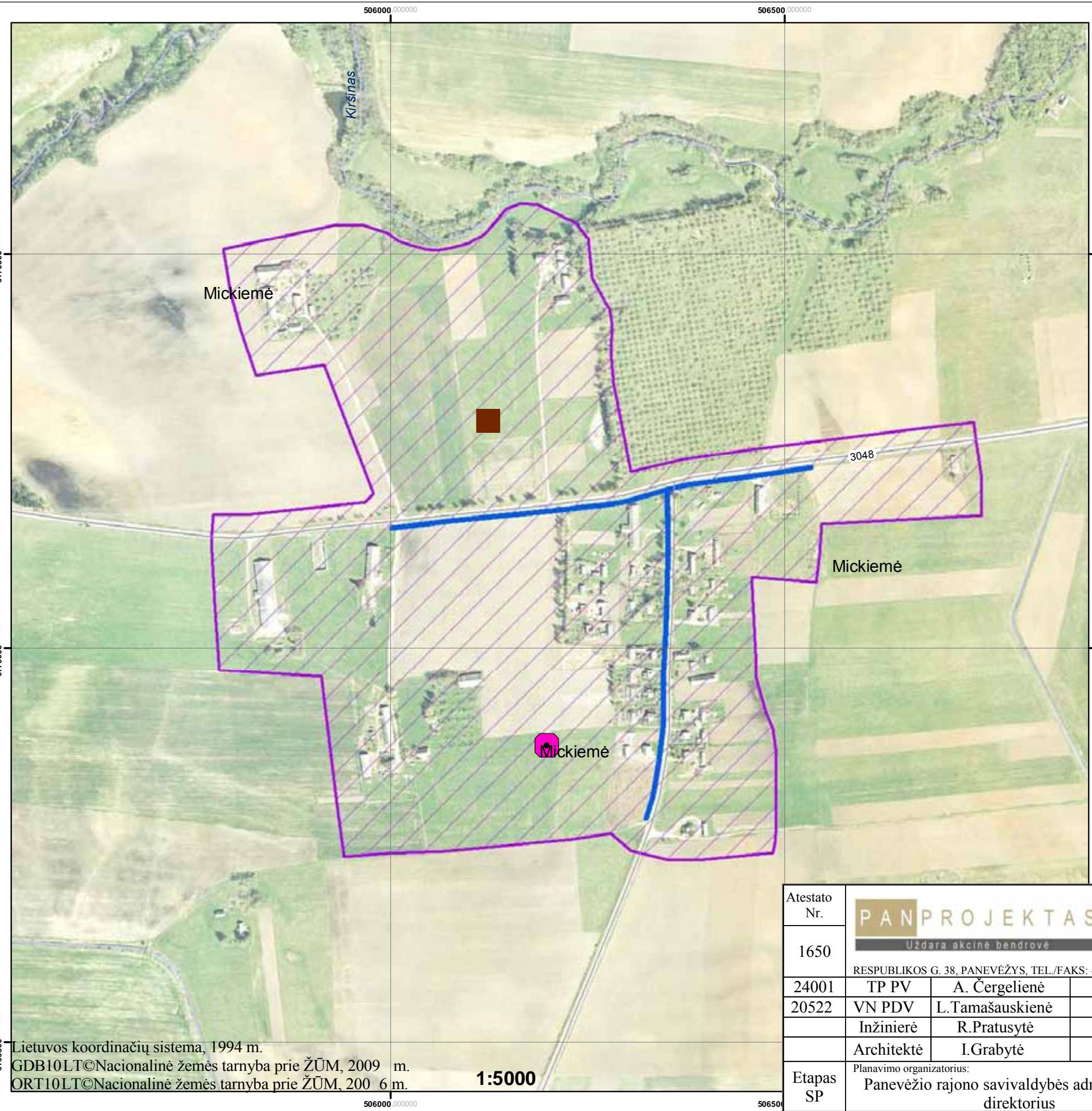
Pastaba: vandenvietei, nuotekų valyklai detaliaisiais planais turi būti suformuoti sklypai, nustatytos ir patvirtintos SAZ; nuotekų siurblių tikslus skaičius ir vieta turi būti nustatytas techninio projekto rengimo stadijoje.



Lietuvos koordinatų sistema, 1994 m.
 GDB10LT © Nacionalinė žemės tarnyba prie ŽŪM, 2009 m.
 ORT10LT © Nacionalinė žemės tarnyba prie ŽŪM, 2006 m.

1:8000

Atestato Nr.					Panevėžio rajono savivaldybės vandens tiekimo ir nuotekų tvarkymo specialusis planas. Naujamiesčio seniūnija: Liberiškis, Narutiškis.		
1650	Uždara akcinė bendrovė RESPUBLIKOS G. 38, PANEVĖŽYS, TEL./FAKS: 45 58 1875						
24001	TP PV	A. Čergelienė		2011 02	SPRENDINIŲ BRĖŽINYS		
20522	VN PDV	L.Tamašauskienė		2011 02			
	Inžinierė	R.Pratusytė		2011 02			
	Architektė	I.Grabytė		2011 02	P/0666-SP-1		
Etapas SP	Planavimo organizatorius: Panevėžio rajono savivaldybės administracijos direktorius						
					5	9	



SUTARNIAI ŽENKLAI

Esama būklė

- Upė, upelis, kanalas
- Kelias

Sprendiniai

- Planuojama vandenvietė su vandens gerinimo įrenginiais
- Planuojama nuotekų valykla
- Magistralinių tinklų koridorius (Vandentiekio, nuotekų)
- Viešojo vandens tiekėjo planuojama aptarnauti teritorija

Pastaba: planuojamai vandenvietei, nuotekų valyklai detaliaisiais planais turi būti suformuoti sklypai, nustatyta tiksliai planuojamo objekto vieta; nustatytos ir patvirtintos SAZ; nuotekų siurblių tikslus skaičius ir vieta turi būti nustatytas techninio projekto rengimo stadijoje.

Atestato Nr.

1650



RESpublikos G. 38, PANEVĖŽYS, TEL./FAKS: 45 58 1875

24001	TP PV	A. Čergelienė	2011 02
20522	VN PDV	L.Tamašauskienė	2011 02
	Inžinierė	R.Pratusytė	2011 02
	Architektė	I.Grabytė	2011 02

Etapas SP

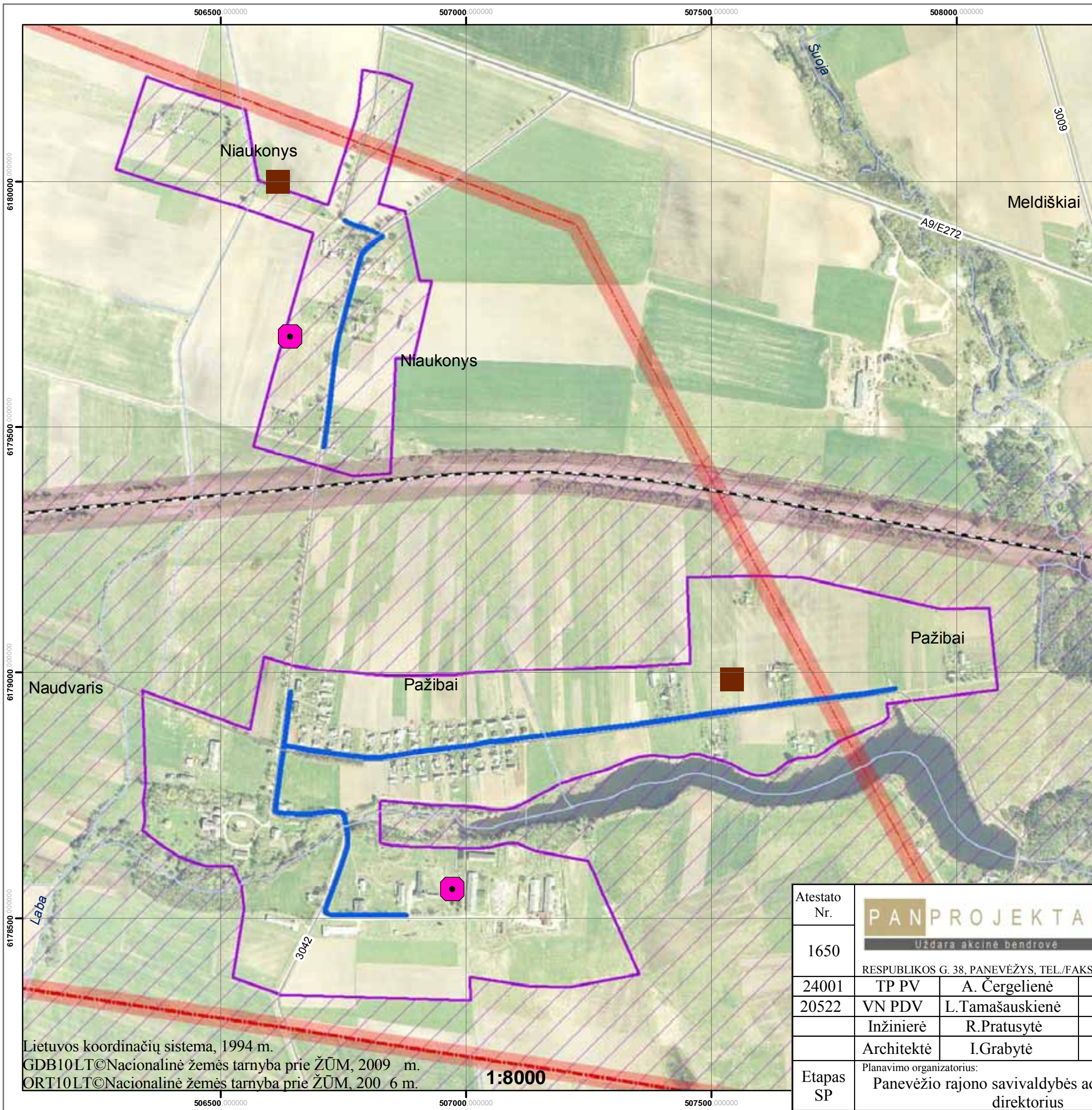
Planavimo organizatorius:
Panevėžio rajono savivaldybės administracijos direktorius

Panevėžio rajono savivaldybės vandens tiekimo ir nuotekų tvarkymo specialusis planas. Naujamiesčio seniūnija: Mickiemė.

SPRENDINIŲ BRĖŽINYS

P/0666-SP-1

Laida	0
Lapas	6
Lapų	9



Panevėžio rajono savivaldybės vandens tiekimo ir nuotekų tvarkymo specialusis planas. Sprendiniai.
 Naujamiesčio seniūnija: Naudvaris, Pažibai;
 Smilgių seniūnija: Niaukonys.

- SUTARNIAI ŽENKLAI**
- Esama būklė
- Upė, upelis, kanalas
 - Kelias
 - Geležinkelis
 - Elektros oro linija 35 kV (apsaugos zona 15 m)
 - Elektros oro linija 110 kV (apsaugos zona 20 m)
 - Magistralinis dujotiekis
 - Geležinkelio apsaugos zona 45 m
 - Elektros oro linijos apsaugos zona
- Sprendiniai**
- Planuojama vandenvietė su vandens gerinimo įrenginiais
 - Planuojama nuotekų valykla
 - Magistralinių tinklų koridorius (Vandentiekio, nuotekų)
 - Viešojo vandens tiekėjo planuojama aptarnauti teritorija

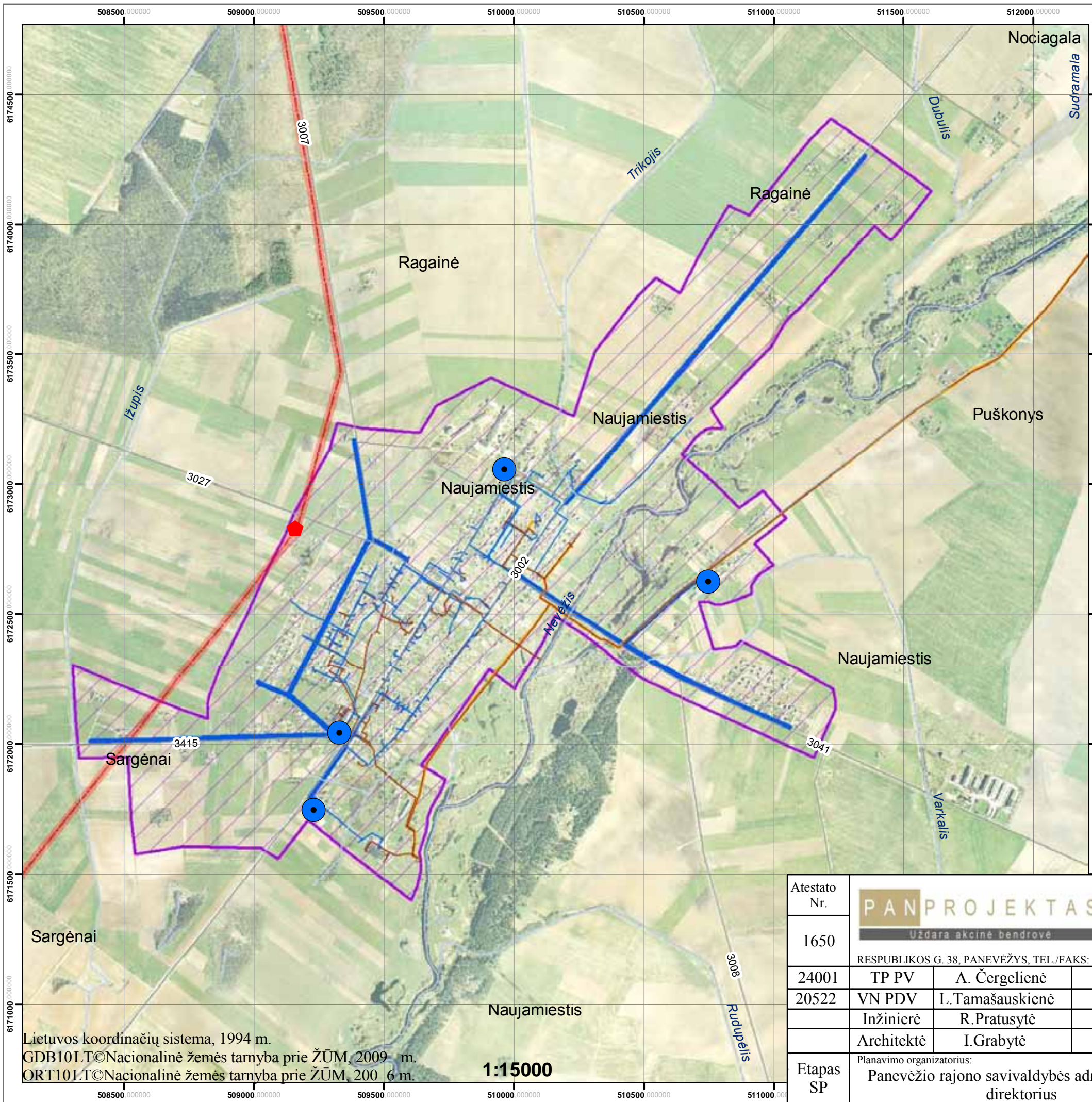
Pastaba: planuojamai vandenvietei, nuotekų valyklai detaliaisiais planais turi būti suformuoti sklypai, nustatyta tiksli planuojamo objekto vieta; nustatytos ir patvirtintos SAZ; nuotekų siurblių tikslus skaičius ir vieta turi būti nustatytas techninio projekto rengimo stadijoje.

Lietuvos koordinatų sistema, 1994 m.
 GDB10LT© Nacionalinė žemės tarnyba prie ŽŪM, 2009 m.
 ORT10LT© Nacionalinė žemės tarnyba prie ŽŪM, 2006 m.

1:8000

Atestato Nr.			
1650	Uždara akcinė bendrovė RESPUBLIKOS G. 38, PANEVĖŽYS, TEL./FAKS: 45 58 1875		
24001	TP PV	A. Čergelienė	2011 02
20522	VN PDV	L.Tamašauskienė	2011 02
	Inžinierė	R.Pratusytė	2011 02
	Architektė	I.Grabytė	2011 02
Etapas SP	Planavimo organizatorius: Panevėžio rajono savivaldybės administracijos direktorius		

Panevėžio rajono savivaldybės vandens tiekimo ir nuotekų tvarkymo specialusis planas. Naujamiesčio seniūnija: Naudvaris, Pažibai; Smilgių seniūnija: Niaukonys.		
SPRENDINIŲ BRĖŽINYS		Laida
		0
P/0666-SP-1	Lapas	Lapų
	7	9



Panevėžio rajono savivaldybės vandens tiekimo ir nuotekų tvarkymo specialusis planas. Sprendiniai. Naujamiestčio seniūnija: Naujamiestčio mstl., Naujamiestčio, Sargėnų, Ragainės kaimai.

- SUTARNIAI ŽENKLAI**
Esama būklė
- Esamos vandenvietės
 - ⬠ Elektros pastotė 35 kV
 - Upė, upelis, kanalas
 - Kelias
 - Vandentiekio tinklai
 - Nuotekų tinklai
 - Slėginiai nuotekų tinklai
 - Elektros oro linija 35 kV
 - Elektros oro linijos apsaugos zona 15 m
- Sprendiniai**
- Magistralinių tinklų koridorius (Vandentiekio, nuotekų)
 - Viešojo vandens tiekėjo planuojama aptarnauti teritorija

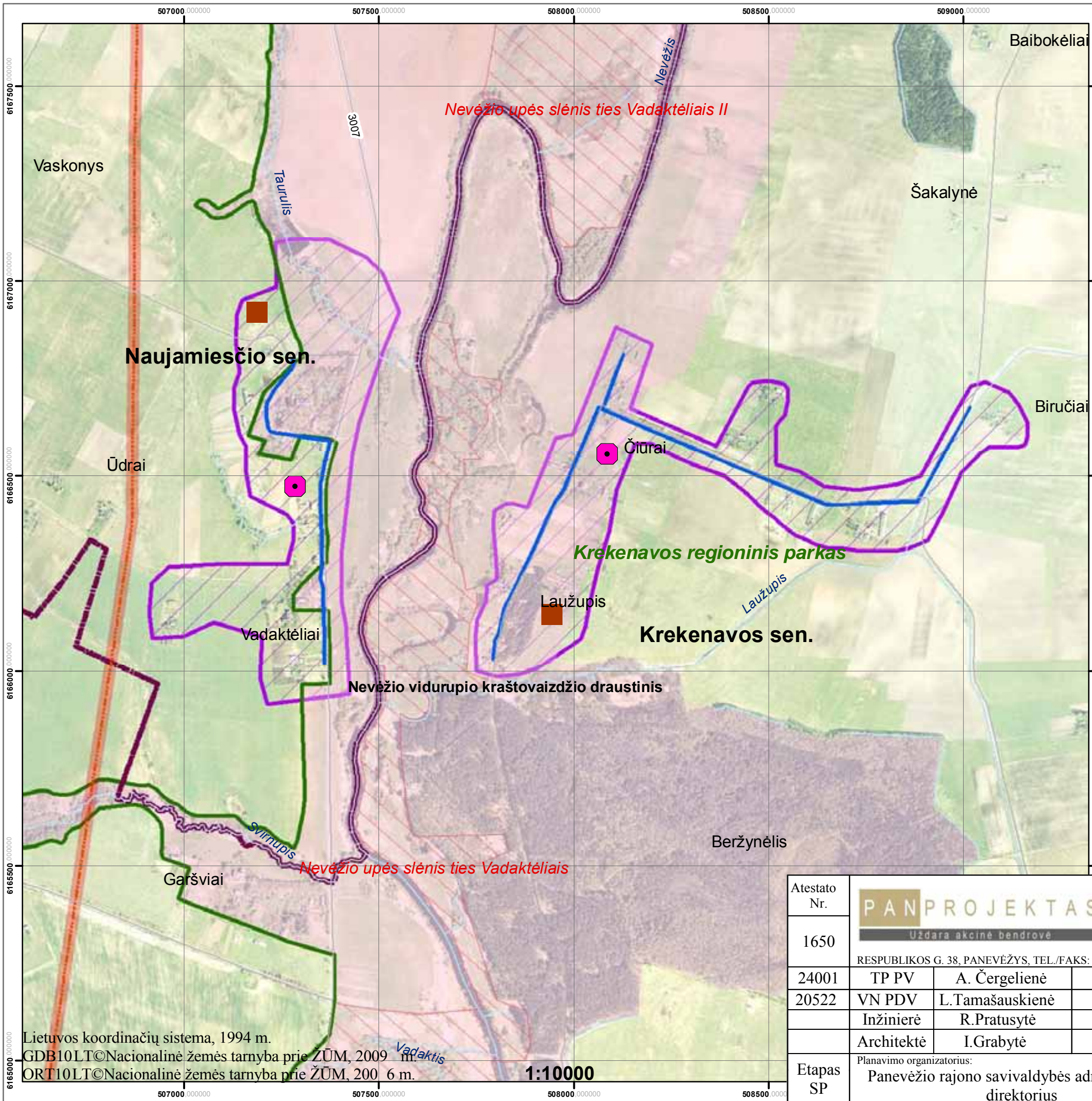
Pastaba: vandenvietėms detaliaisiais planais turi būti suformuoti sklypai, nustatytos ir patvirtintos SAZ; nuotekų siurblių tikslus skaičius ir vieta turi būti nustatytas techninio projekto rengimo stadijoje; nuotekų tinklai prijungti prie Panevėžio miesto nuotekų infrastruktūros.

Lietuvos koordinatų sistema, 1994 m.
GDB10LT© Nacionalinė žemės tarnyba prie ŽŪM, 2009 m.
ORT10LT© Nacionalinė žemės tarnyba prie ŽŪM, 2006 m.

1:15000

Atestato Nr.	PANPROJEKTAS Uždara akcinė bendrovė		
1650	REPUBLIKOS G. 38, PANEVĖŽYS, TEL./FAKS: 45 58 1875		
24001	TP PV	A. Čergelienė	2011 02
20522	VN PDV	L.Tamašauskienė	2011 02
	Inžinierė	R.Pratusytė	2011 02
	Architektė	I.Grabytė	2011 02
Etapas SP	Planavimo organizatorius: Panevėžio rajono savivaldybės administracijos direktorius		

Panevėžio rajono savivaldybės vandens tiekimo ir nuotekų tvarkymo specialusis planas. Naujamiestčio seniūnija: Naujamiestčio mstl.; Naujamiestčio, Sargėnų, Ragainės kaimai.		
SPRENDINIŲ BRĖŽINYS		Laida
		0
P/0666-SP-1		Lapas Lapų
		8 9



Panevėžio rajono savivaldybės vandens tiekimo ir nuotekų tvarkymo specialusis planas. Sprendiniai. Krekenavos seniūnija: Čiūrai, Laužupis. Naujamiesčio sen.: Vadaktėliai, Ūdrai.

- SUTARNIAI ŽENKLAI**
Esama būklė
- Upė, upelis, kanalas
 - Kelias
 - Elektros oro linija 35 kV
 - Seniūnijų ribos
 - Elektros oro linijos apsaugos zona 15 m
 - Regioninis parkas
 - Draustinis valstybiniame parke
 - Buveinių apsaugai svarbi teritorija (Natura 2000)
- Nevėžio upės slėnis ties Vadaktėliais II* Natura 2000 teritorijos pavadinimas
- Sprendiniai**
- Planuojama vandenvietė su vandens gerinimo įrenginiais
 - Planuojama nuotekų valykla
 - Magistralinių tinklų koridorius (Vandentiekio, nuotekų)
 - Viešojo vandens tiekėjo planuojama aptarnauti teritorija

Pastaba: planuojamai vandenvietei, nuotekų valyklai detaliaisiais planais turi būti suformuoti sklypai, nustatyta tiksli planuojamo objekto vieta, nustatytos ir patvirtintos SAZ; nuotekų siurblių tikslus skaičius ir vieta turi būti nustatytas techninio projekto rengimo stadijoje.

Lietuvos koordinatų sistema, 1994 m.
GDB10LT©Nacionalinė žemės tarnyba prie ŽŪM, 2009 m.
ORT10LT©Nacionalinė žemės tarnyba prie ŽŪM, 2006 m.

1:10000

Atestato Nr.	PANPROJEKTAS			
1650	RESpublikos G. 38, PANEVĖŽYS, TEL./FAKS: 45 58 1875			
24001	TP PV	A. Čergelienė		2011 02
20522	VN PDV	L.Tamašauskienė		2011 02
	Inžinierė	R.Pratusytė		2011 02
	Architektė	I.Grabytė		2011 02
Etapas SP	Planavimo organizatorius: Panevėžio rajono savivaldybės administracijos direktorius			

Panevėžio rajono savivaldybės vandens tiekimo ir nuotekų tvarkymo specialusis planas. Krekenavos seniūnija: Čiūrai, Laužupis. Naujamiesčio sen.: Vadaktėliai, Ūdrai.		
SPRENDINIŲ BRĖŽINYS		Laida
		0
P/0666-SP-1	Lapas	Lapų
	9	9