



Panevėžio rajono savivaldybės vandens tiekimo ir nuotekų tvarkymo specialusis planas. Sprendiniai. Krekenavos seniūnija: Ažuolytė I

SUTARNIAI ŽENKLAI

Esama būklė

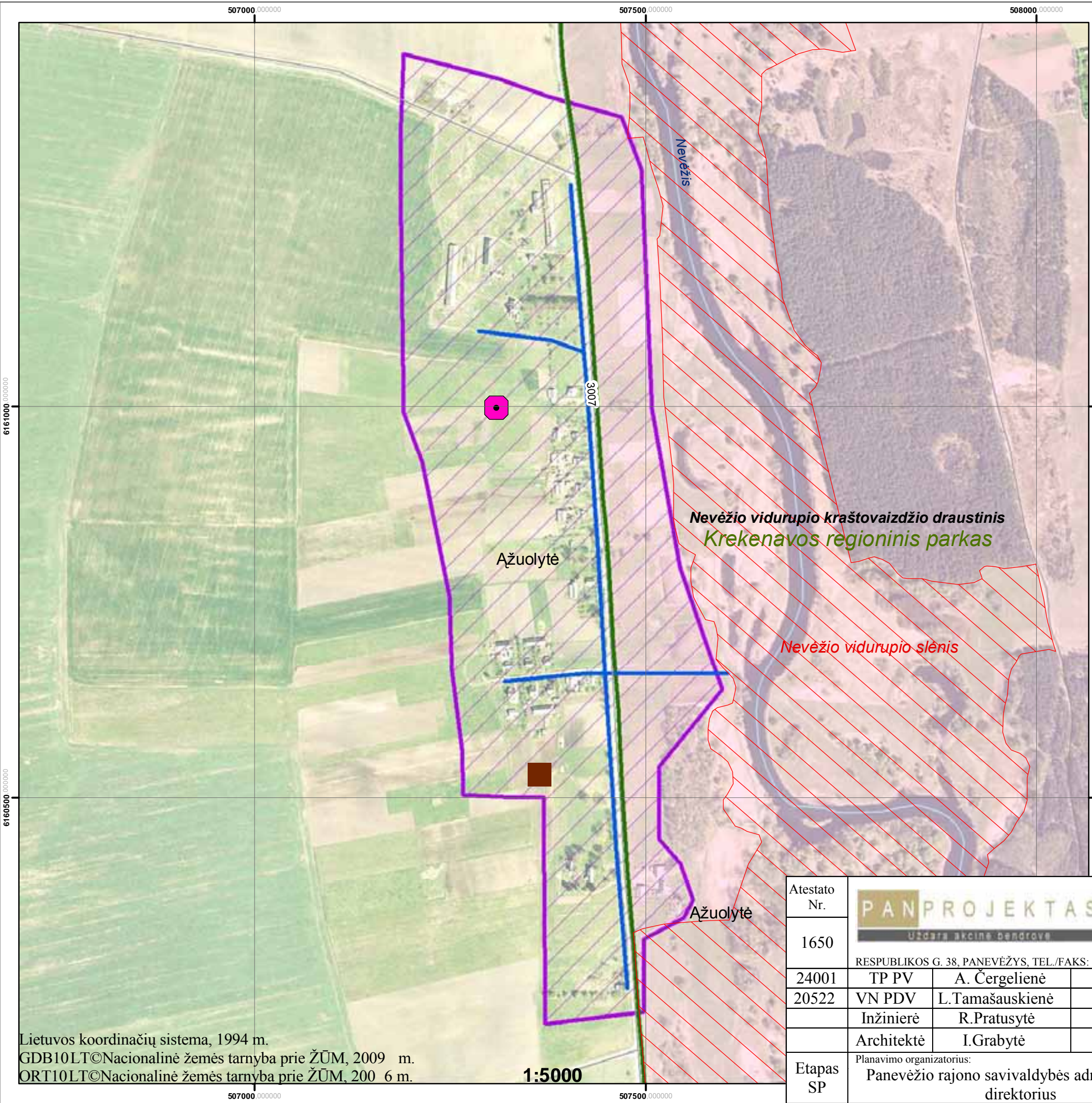
- Upė, upelis, kanalas
- Kelias
- Regioninis parkas
- Draustinis valstybiniame parke
- Buveinių apsaugai svarbi teritorija (Natura 2000)

Nevėžio vidurupio slėnis Natura 2000 teritorijos pavadinimas

Sprendiniai

- Planuojama vandenvietė su vandens gerinimo įrenginiais
- Planuojama nuotekų valykla
- Magistralinių tinklų koridorius (Vandentiekio, nuotekų)
- Viešojo vandens tiekėjo planuojama aptarnauti teritorija

Pastaba: planuojamai vandenvietei, nuotekų valyklai detaliaisiais planais turi būti suformuoti sklypai, nustatyta tiksli planuojamo objekto vieta, nustatytos ir patvirtintos SAZ; nuotekų siurblių tikslus skaičius ir vieta turi būti nustatyta techninio projekto rengimo stadijoje.



Lietuvos koordinatų sistema, 1994 m.
 GDB10LT©Nacionalinė žemės tarnyba prie ŽŪM, 2009 m.
 ORT10LT©Nacionalinė žemės tarnyba prie ŽŪM, 2006 m.

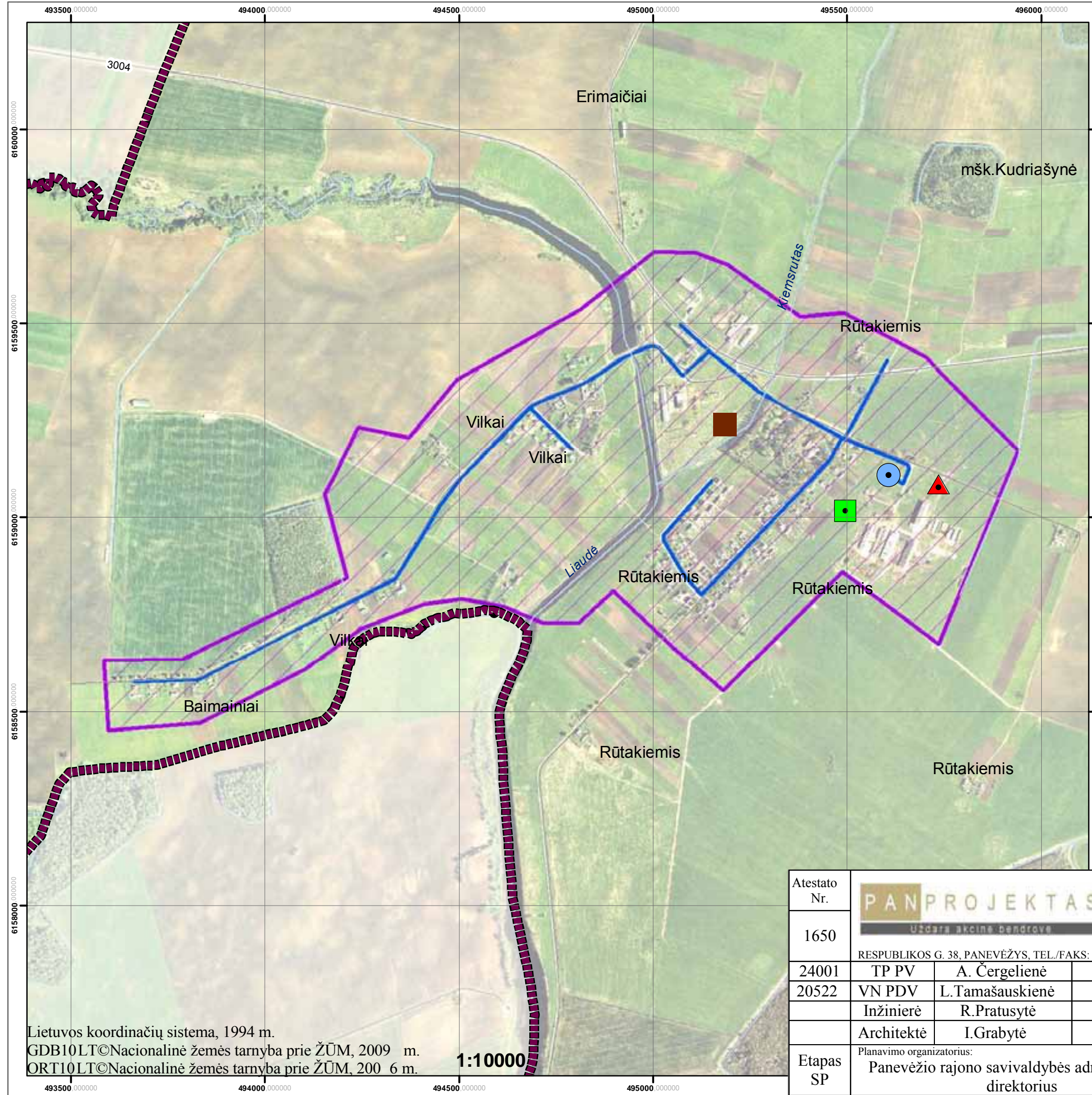
1:5000

Atestato Nr.	PANPROJEKTAS Uždara akcinė bendrovė		
1650	REPUBLIKOS G. 38, PANEVĖŽYS, TEL./FAKS: 45 58 1875		
24001	TP PV	A. Čergelienė	2011 02
20522	VN PDV	L.Tamašauskienė	2011 02
	Inžinierė	R.Pratusytė	2011 02
	Architektė	I.Grabytė	2011 02
Etapas SP	Planavimo organizatorius: Panevėžio rajono savivaldybės administracijos direktorius		

Panevėžio rajono savivaldybės vandens tiekimo ir nuotekų tvarkymo specialusis planas. Krekenavos seniūnija: Ažuolytė I.		
SPRENDINIŲ BRĖŽINYS		Laida
		0
P/0666-SP-1	Lapas	Lapų
	1	17



Panevėžio rajono savivaldybės vandens tiekimo ir nuotekų tvarkymo specialusis planas. Sprendiniai. Krekenavos seniūnija: Baimainiai, Rūtakiemis, Vilkai.



SUTARNIAI ŽENKLAI

- Esama būklė
- Vandenvietė
 - Upė, upelis, kanalas
 - Kelias
 - Panevėžio rajono savivaldybės ribos
- Sprendiniai
- Planuojama nuotekų valykla
 - Planuojami vandens gerinimo įrenginiai
 - vandenvietės rekonstrukcija
 - Magistralinių tinklų koridorius (Vandentiekio, nuotekų)
 - Viešojo vandens tiekėjo planuojama aptarnauti teritorija

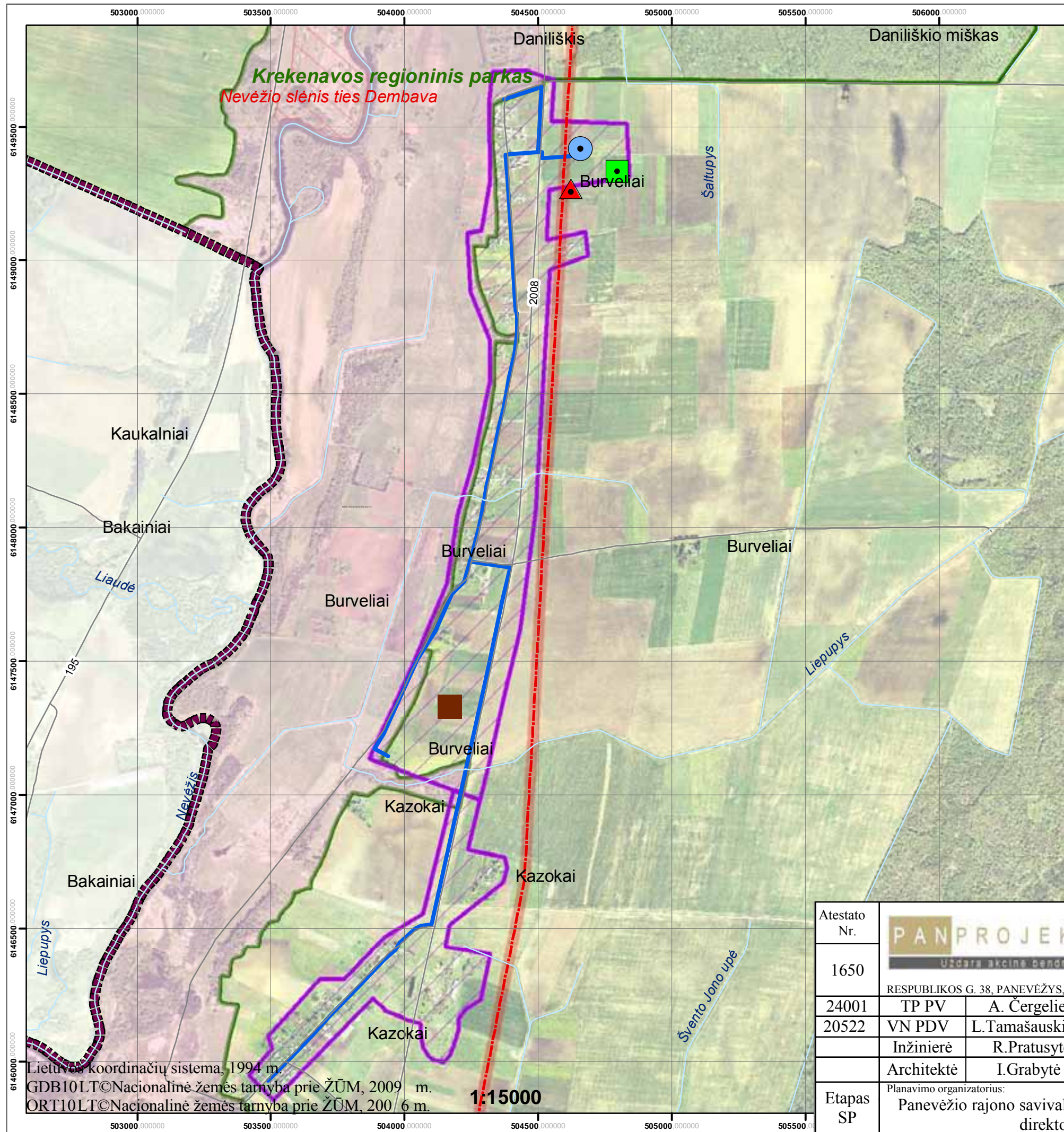
Pastaba: esami vandenvietei, planuojamai nuotekų valyklai detaliaisiais planais turi būti suformuoti sklypai, nustatyta tiksli planuojamo objekto vieta, nustatytos ir patvirtintos SAZ; nuotekų siurblių tikslus skaičius ir vieta turi būti nustatyta techninio projekto rengimo stadijoje.

Lietuvos koordinatų sistema, 1994 m.
 GDB10LT©Nacionalinė žemės tarnyba prie ŽŪM, 2009 m.
 ORT10LT©Nacionalinė žemės tarnyba prie ŽŪM, 2006 m.

1:10000

Atestato Nr.				Panevėžio rajono savivaldybės vandens tiekimo ir nuotekų tvarkymo specialusis planas. Krekenavos seniūnija, Rūtakiemis, Vilkai.		
1650	RESPUBLIKOS G. 38, PANEVĖŽYS, TEL./FAKS: 45 58 1875					
24001	TP PV	A. Čergelienė		2011 02	SPRENDINIŲ BRĖŽINYS	
20522	VN PDV	L.Tamašauskienė		2011 02		
	Inžinierė	R.Pratusytė		2011 02		
	Architektė	I.Grabytė		2011 02		
Etapas SP	Planavimo organizatorius: Panevėžio rajono savivaldybės administracijos direktorius				Lapas	Lapų
	P/0666-SP-1				2	17

Panevėžio rajono savivaldybės vandens tiekimo ir nuotekų tvarkymo specialusis planas. Sprendiniai. Krekenavos seniūnija: Burveliai, Kazokai.



SUTARNIAI ŽENKLAI

Esama būklė

- Vandenvietė
- Upė, upelis, kanalas
- Kelias
- Elektros oro linija 110 kV
- Panevėžio rajono savivaldybės ribos
- Elektros oro linijos apsaugos zona 20 m
- Draustinis valstybiniam parke
- Regioninis parkas
- Buveinių apsaugai svarbi teritorija (Natura 2000)

Nevėžio slėnis ties Dembava Natura 2000 teritorijos pavadinimas

Sprendiniai

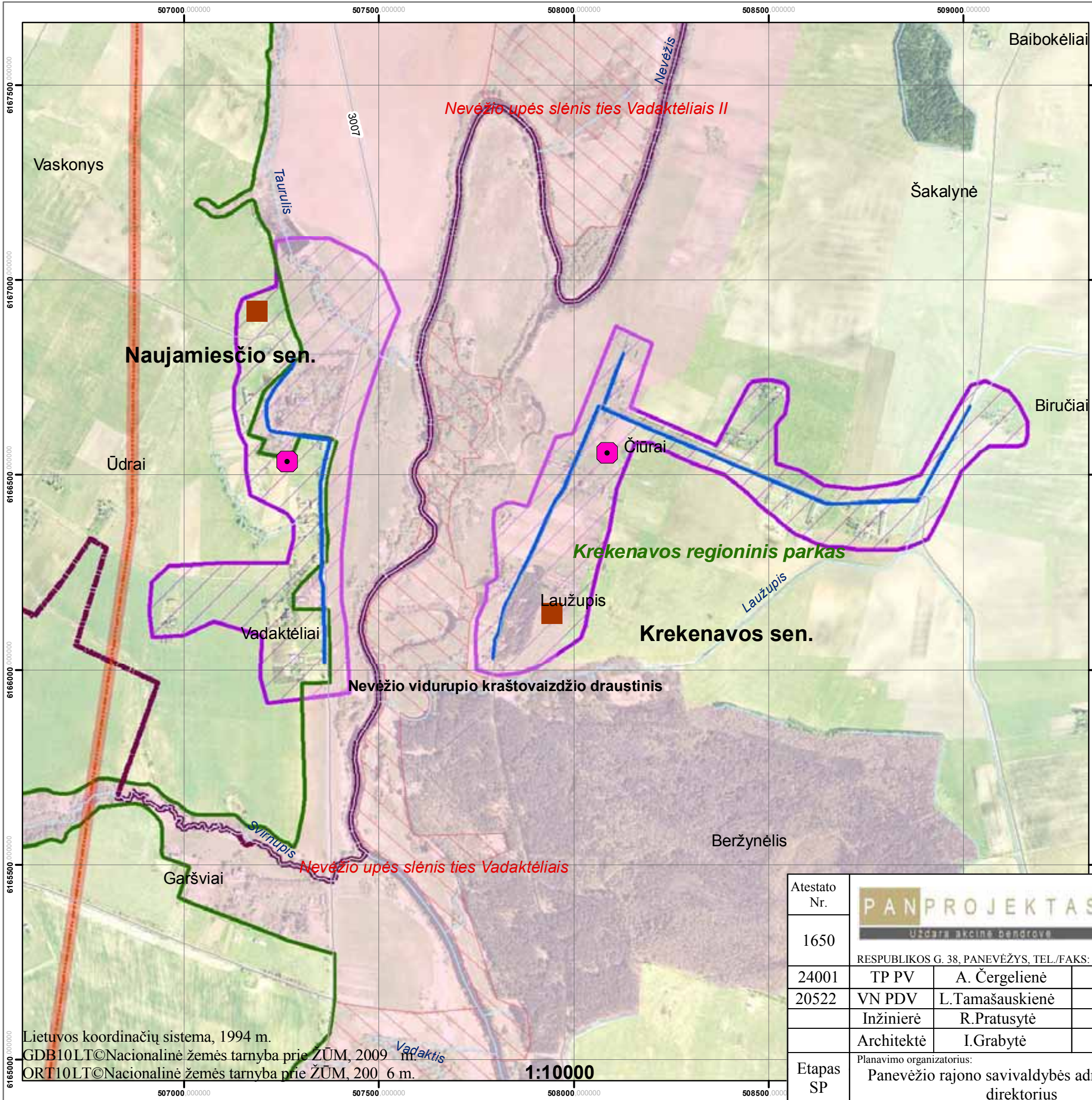
- Planuojama nuotekų valykla
- Planuojami vandens gerinimo įrenginiai
- Vandenvietės rekonstrukcija
- Magistralinių tinklų koridorius (Vandentiekio, nuotekų)
- Viešojo vandens tiekėjo planuojama aptarnauti teritorija

Pastaba: esami vandenvietei, planuojamai nuotekų valyklai detaliaisiais planais turi būti suformuoti sklypai, nustatyta tikli planuojamo objekto vieta, nustatytos ir patvirtintos SAZ; nuotekų siurblių tikslus skaičius ir vieta turi būti nustatytas techninio projekto rengimo stadijoje.

Atestato Nr.				Panevėžio rajono savivaldybės vandens tiekimo ir nuotekų tvarkymo specialusis planas. Krekenavos seniūnija: Burveliai, Kazokai.			
1650	RESPUBLIKOS G. 38, PANEVĖŽYS, TEL./FAKS: 45 58 1875						
24001	TP PV	A. Čergelienė		2011 02	SPRENDINIŲ BRĖŽINYS	Laida	
20522	VN PDV	L.Tamašauskienė		2011 02		0	
	Inžinierė	R.Pratusytė		2011 02			
	Architektė	I.Grabytė		2011 02			
Etapas SP	Planavimo organizatorius: Panevėžio rajono savivaldybės administracijos direktorius			P/0666-SP-1		Lapas	Lapų
						3	17



Panevėžio rajono savivaldybės vandens tiekimo ir nuotekų tvarkymo specialusis planas. Sprendiniai. Krekenavos seniūnija: Čiūrai, Laužupis. Naujamiesčio sen.: Vadaktėliai, Ūdrai.



- SUTARNIAI ŽENKLAI**
Esama būklė
- Upė, upelis, kanalas
 - Kelias
 - Elektros oro linija 35 kV
 - Seniūnijų ribos
 - Elektros oro linijos apsaugos zona 15 m
 - Regioninis parkas
 - Draustinis valstybiniame parke
 - Buveinių apsaugai svarbi teritorija (Natura 2000)
- Nevėžio upės slėnis ties Vadaktėliais II** Natura 2000 teritorijos pavadinimas
Sprendiniai
- Planuojama vandenvietė su vandens gerinimo įrenginiais
 - Planuojama nuotekų valykla
 - Magistralinių tinklų koridorius (Vandentiekio, nuotekų)
 - Viešojo vandens tiekėjo planuojama aptarnauti teritorija

Pastaba: planuojamai vandenvietei, nuotekų valyklai detaliaisiais planais turi būti suformuoti sklypai, nustatyta tiksli planuojamo objekto vieta, nustatytos ir patvirtintos SAZ; nuotekų siurblių tikslus skaičius ir vieta turi būti nustatytas techninio projekto rengimo stadijoje.

Lietuvos koordinatų sistema, 1994 m.
GDB10LT© Nacionalinė žemės tarnyba prie ŽŪM, 2009 m.
ORT10LT© Nacionalinė žemės tarnyba prie ŽŪM, 2006 m.

1:10000

Atestato Nr.	PANPROJEKTAS Uždara akcinė bendrovė		
1650	REPUBLIKOS G. 38, PANEVĖŽYS, TEL./FAKS: 45 58 1875		
24001	TP PV	A. Čergelienė	2011 02
20522	VN PDV	L.Tamašauskienė	2011 02
	Inžinierė	R.Pratusytė	2011 02
	Architektė	I.Grabytė	2011 02
Etapas SP	Planavimo organizatorius: Panevėžio rajono savivaldybės administracijos direktorius		

Panevėžio rajono savivaldybės vandens tiekimo ir nuotekų tvarkymo specialusis planas. Krekenavos seniūnija: Čiūrai, Laužupis. Naujamiesčio sen.: Ūdrai, Vadaktėliai.		
SPRENDINIŲ BRĖŽINYS		Laida
		0
P/0666-SP-1	Lapas	Lapų
	4	17



Panevėžio rajono savivaldybės vandens tiekimo ir nuotekų tvarkymo specialusis planas. Sprendiniai. Krekenavos seniūnija: Glitėnai.

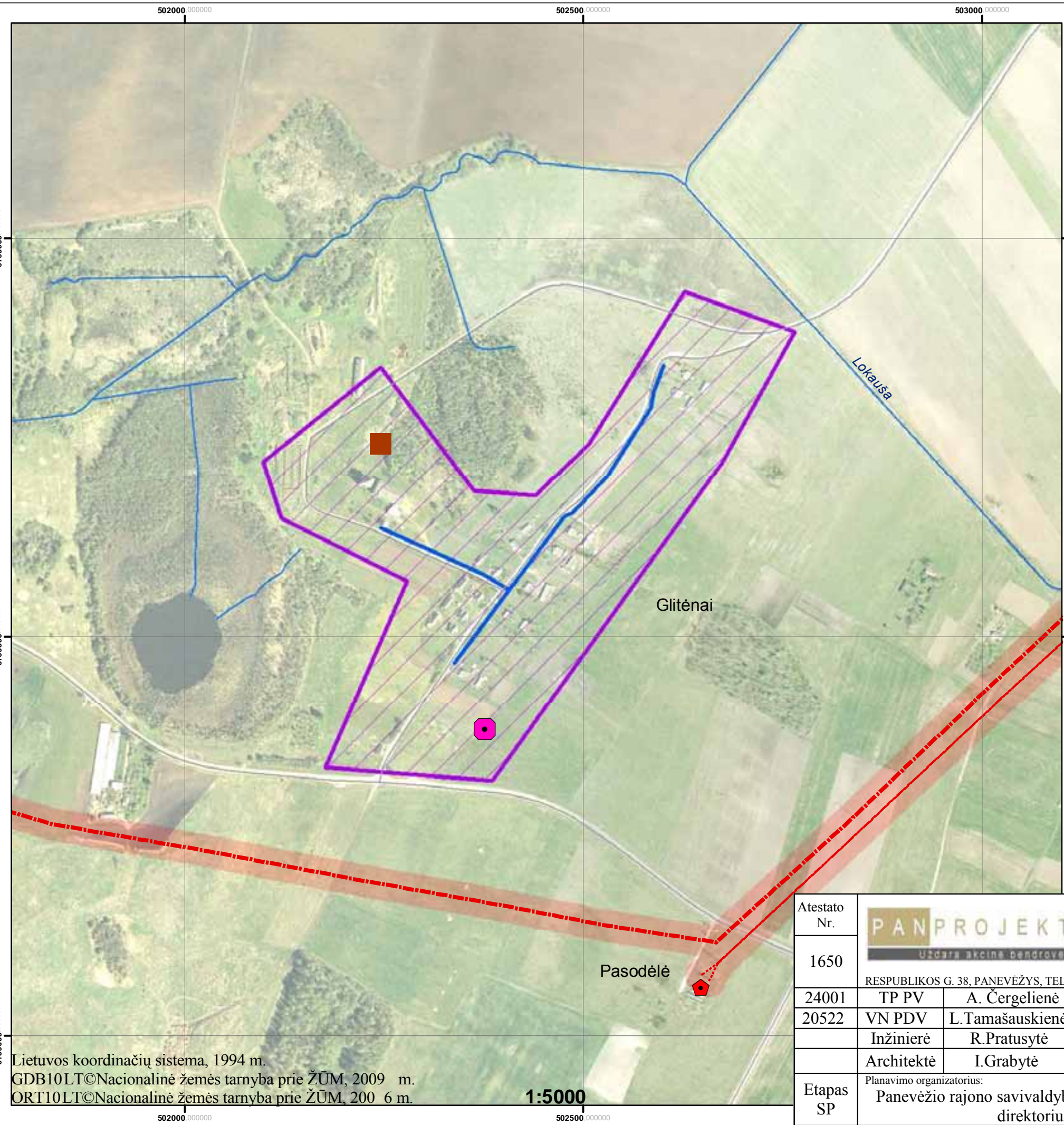
SUTARNIAI ŽENKLAI
Esama būklė

- Transformatorinė 35 kV
- Elektros oro linija 35 kV
- Elektros oro linija 110 kV
- Upė, upelis, kanalas
- Kelias
- Elektros oro linijos apsaugos zona 20 m

Sprendiniai

- Planuojama vandenvietė su vandens gerinimo įrenginiais
- Planuojama nuotekų valykla
- Magistralinių tinklų koridorius (Vandentiekio, nuotekų)
- Viešojo vandens tiekėjo planuojama aptarnauti teritorija

Pastaba: planuojamai vandenvietei, nuotekų valyklai detaliesiais planais turi būti suformuoti sklypai, nustatyta tiksli planuojamo objekto vieta, nustatytos ir patvirtintos SAZ; nuotekų siurblių tikslus skaičius ir vieta turi būti nustatyta techninio projekto rengimo stadijoje.



Atestato Nr.	PANPROJEKTAS			
1650	Uždara akcinė bendrovė			
	REPUBLIKOS G. 38, PANEVĖŽYS, TEL./FAKS: 45 58 1875			
24001	TP PV	A. Čergelienė		2011 02
20522	VN PDV	L.Tamašauskienė		2011 02
	Inžinierė	R.Pratusytė		2011 02
	Architektė	I.Grabytė		2011 02
Etapas SP	Planavimo organizatorius: Panevėžio rajono savivaldybės administracijos direktorius			

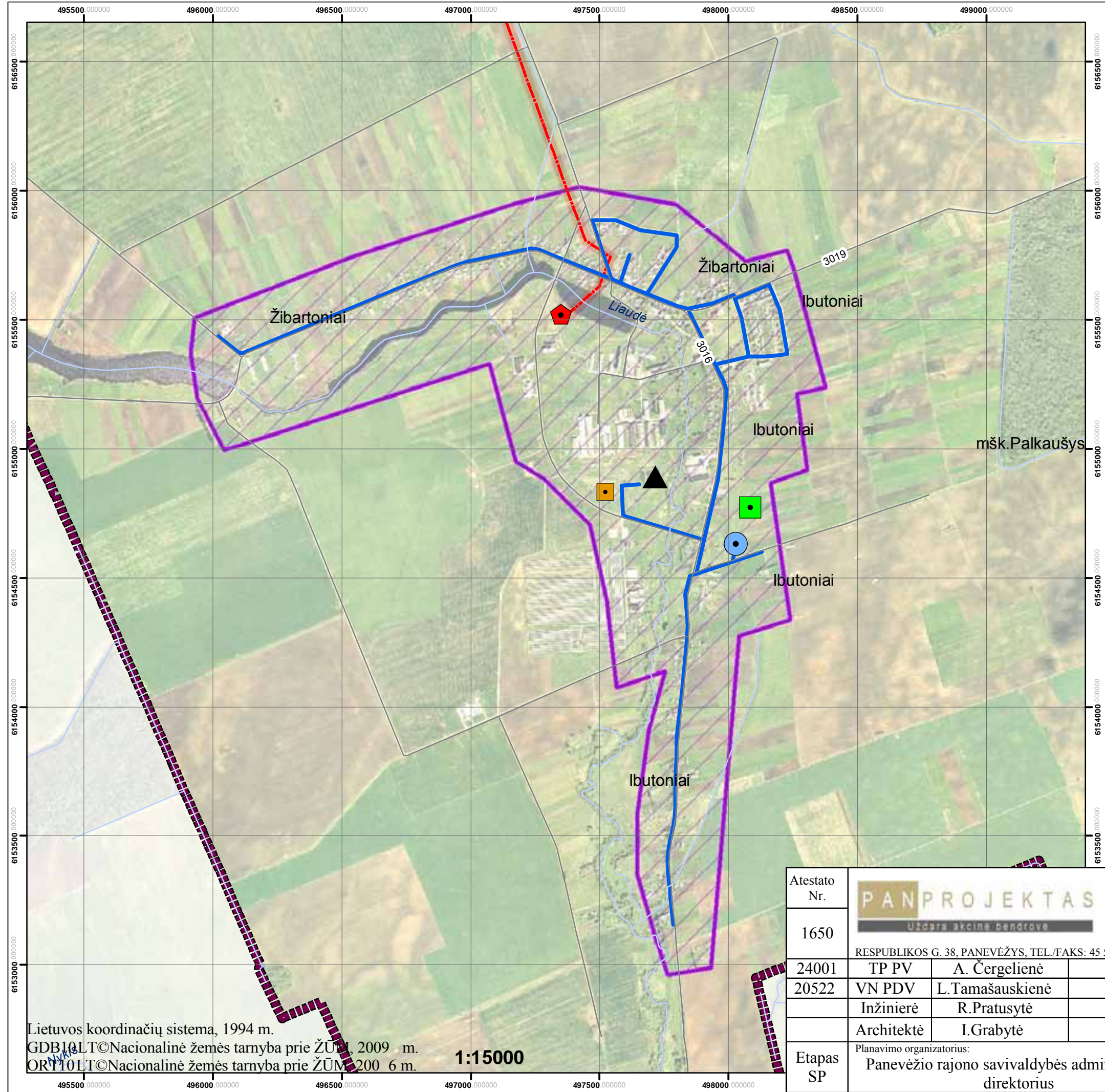
Panevėžio rajono savivaldybės vandens tiekimo ir nuotekų tvarkymo specialusis planas. Krekenavos seniūnija: Glitėnai.		
SPRENDINIŲ BRĖŽINYS		Laida
		0
P/0666-SP-1	Lapas	Lapų
	5	17

Lietuvos koordinatų sistema, 1994 m.
GDB10LT©Nacionalinė žemės tarnyba prie ŽŪM, 2009 m.
ORT10LT©Nacionalinė žemės tarnyba prie ŽŪM, 2006 m.

1:5000



Panevėžio rajono savivaldybės vandens tiekimo ir nuotekų tvarkymo specialusis planas. Sprendiniai. Krekenavos seniūnija: Ibutoniai, Žibartoniai.



SUTARNIAI ŽENKLAI

- Esama būklė**
- Transformatorinė 110 kV
 - Vandenvietė
 - Nuotekų valykla
 - Upė, upelis, kanalas
 - Kelias
 - Elektros oro linija 110 kV
 - Panevėžio rajono savivaldybės ribos
 - Elektros oro linijos apsaugos zona 20 m
- Sprendiniai**
- Nuotekų valyklos rekonstrukcija
 - Vandenvietės rekonstrukcija
 - Magistralinių tinklų koridorius (Vandentiekio, nuotekų)
 - Viešojo vandens tiekėjo planuojama aptarnauti teritorija

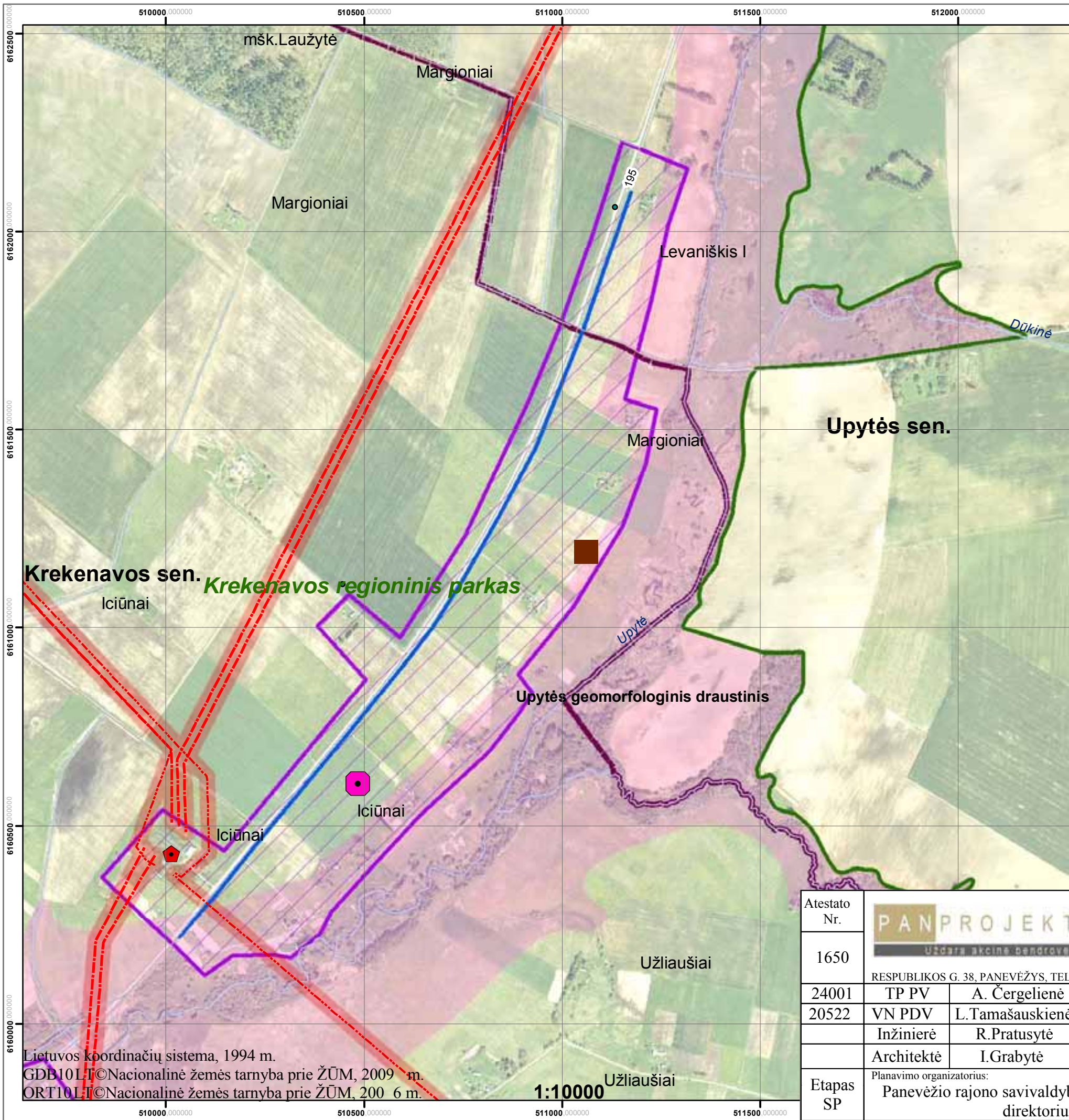
Pastaba: esamai vandenvietei, nuotekų valyklai detaliaisiais planais turi būti suformuoti sklypai, nustatytos ir patvirtintos SAZ; nuotekų siurblių tikslus skaičius ir vieta turi būti nustatyti techninio projekto rengimo stadijoje.

Lietuvos koordinatų sistema, 1994 m.
 GDB10LT© Nacionalinė žemės tarnyba prie ŽŪM, 2009 m.
 ORY10LT© Nacionalinė žemės tarnyba prie ŽŪM, 2006 m.
1:15000

Atestato Nr.				Panevėžio rajono savivaldybės vandens tiekimo ir nuotekų tvarkymo specialusis planas. Krekenavos seniūnija: Ibutoniai, Žibartoniai.		
	1650	RESPUBLIKOS G. 38, PANEVĖŽYS, TEL./FAKS: 45 58 1875				
24001	TP PV	A. Čergelienė		2011 02	SPRENDINIŲ BRĖŽINYS	
20522	VN PDV	L.Tamašauskienė		2011 02		
	Inžinierė	R.Pratusytė		2011 02		
	Architektė	I.Grabytė		2011 02		
Etapas SP	Planavimo organizatorius:				Lapas	Lapų
	Panevėžio rajono savivaldybės administracijos direktorius					
P/0666-SP-1					6	17



Panevėžio rajono savivaldybės vandens tiekimo ir nuotekų tvarkymo specialusis planas. Sprendiniai. Krekenavos seniūnija: Ičiūnai, Margioniai.



SUTARNIAI ŽENKLAI

Esama būklė

- Transformatorinė 110 kV
- Elektros oro linija 35 kV ir apsaugos zona 15 m
- Elektros oro linija 110 kV ir apsaugos zona 20 m
- Upė, upelis, kanalas
- Kelias
- Seniūnijų ribos
- Regioninis parkas
- Draustinis valstybiniame parke

Sprendiniai

- Planuojama vandenvietė su vandens gerinimo įrenginiais
- Planuojama nuotekų valykla
- Magistralinių tinklų koridorius (Vandentiekio, nuotekų)
- Viešojo vandens tiekėjo planuojama aptarnauti teritorija

Pastaba: planuojamai vandenvietei, nuotekų valyklai detaliesiais planais turi būti suformuoti sklypai, nustatyta tiksli planuojamo objekto vieta, nustatytos ir patvirtintos SAZ; nuotekų siurblių tikslus skaičius ir vieta turi būti nustatytas techninio projekto rengimo stadijoje.

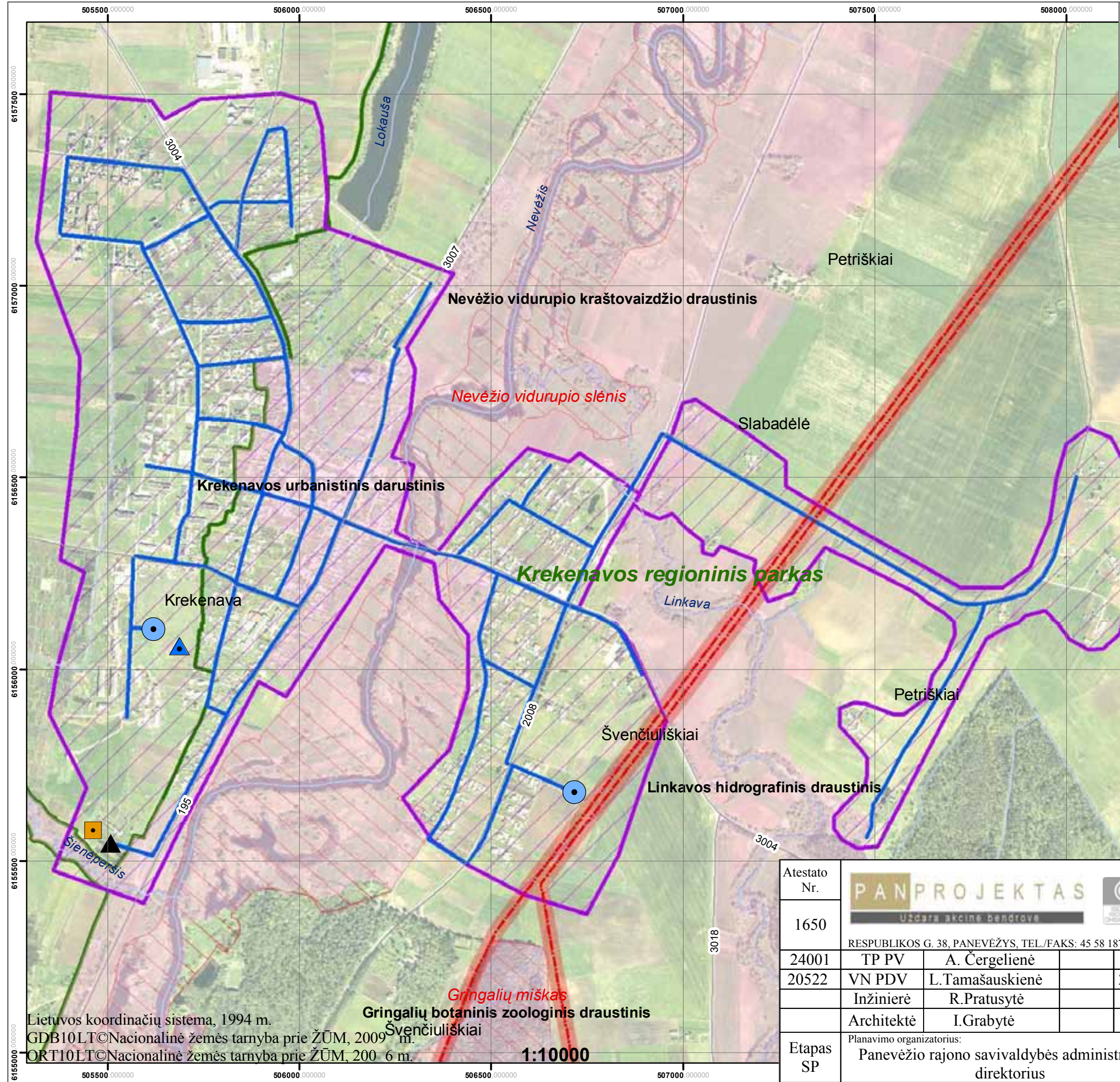
Lietuvos koordinatų sistema, 1994 m.
GDB10LT© Nacionalinė žemės tarnyba prie ŽŪM, 2009 m.
ORT10LT© Nacionalinė žemės tarnyba prie ŽŪM, 2006 m.

1:10000

Atestato Nr.					Panevėžio rajono savivaldybės vandens tiekimo ir nuotekų tvarkymo specialusis planas. Krekenavos seniūnija: Ičiūnai, Margioniai.		
1650	RESPUBLIKOS G. 38, PANEVĖŽYS, TEL./FAKS: 45 58 1875						
24001	TP PV	A. Čergelienė		2011 02	SPRENDINIŲ BRĖŽINYS		
20522	VN PDV	L.Tamašauskienė		2011 02			
	Inžinierė	R.Pratusytė		2011 02			
	Architektė	I.Grabytė		2011 02	P/0666-SP-1		
Etapas SP	Planavimo organizatorius: Panevėžio rajono savivaldybės administracijos direktorius						
					7	17	



Panevėžio rajono savivaldybės vandens tiekimo ir nuotekų tvarkymo specialusis planas. Sprendiniai. Krekenavos seniūnija: Krekenava, Petriškiai, Švenčiuliškiai.



- SUTARNIAI ŽENKLAI**
Esama būklė
- Vandenvietė
 - Vandens gerinimo įrenginiai
 - Nuotekų valykla
 - Upė, upelis, kanalas
 - Kelias
 - Elektros oro linija 110 kV
 - Elektros oro linijos apsaugos zona 20 m
 - Draustinis valstybiniame parke
 - Regioninis parkas
 - Buveinių apsaugai svarbi teritorija (Natura 2000)
- Nevėžio vidurupio slėnis* Natura 2000 teritorijos pavadinimas
- Sprendiniai**
- Nuotekų valyklos rekonstrukcija
 - Magistralinių tinklų koridorius (Vandentiekio, nuotekų)
 - Viešojo vandens tiekėjo planuojama aptarnauti teritorija

Pastaba: esami vandenvietei, nuotekų valyklai detaliesiems planais turi būti suformuoti sklypai, nustatytos ir patvirtintos SAZ; nuotekų siurblių tikslus skaičius ir vieta turi būti nustatytas techninio projekto rengimo stadijoje.

Lietuvos koordinatų sistema, 1994 m.
GDB10LT© Nacionalinė žemės tarnyba prie ŽŪM, 2009 m.
ORT10LT© Nacionalinė žemės tarnyba prie ŽŪM, 2006 m.

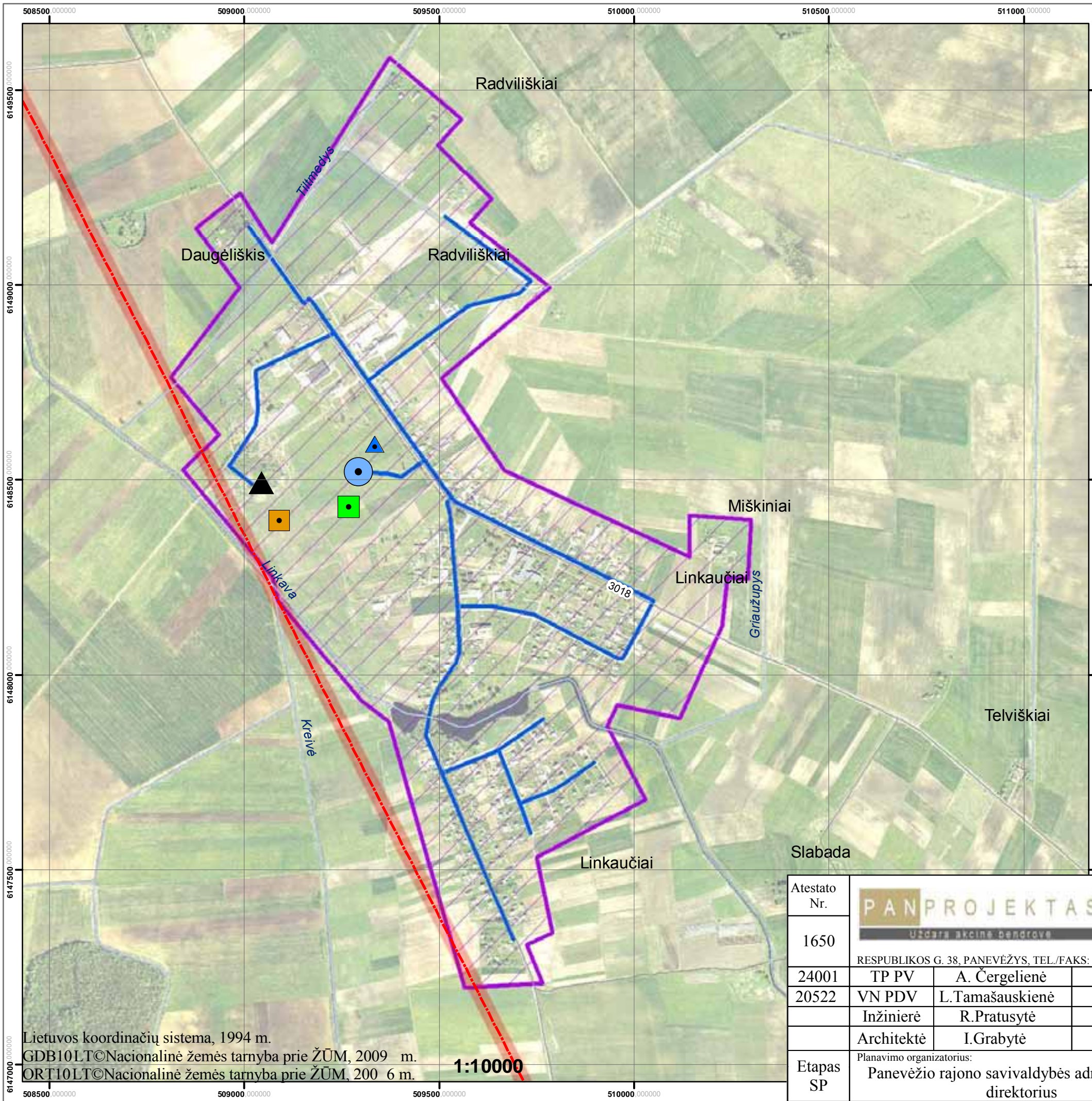
1:10000

Atestato Nr.	PANPROJEKTAS			
1650	Uždara akcinė bendrovė			
	REPUBLIKOS G. 38, PANEVĖŽYS, TEL./FAKS: 45 58 1875			
24001	TP PV	A. Čergelienė		2011 02
20522	VN PDV	L.Tamašauskienė		2011 02
	Inžinierė	R.Pratusytė		2011 02
	Architektė	I.Grabytė		2011 02
Etapas SP	Planavimo organizatorius: Panevėžio rajono savivaldybės administracijos direktorius			

Panevėžio rajono savivaldybės vandens tiekimo ir nuotekų tvarkymo specialusis planas. Krekenavos seniūnija: Krekenava, Petriškiai, Švenčiuliškiai.	
SPRENDINIŲ BRĖŽINYS	Laida
	0
P/0666-SP-1	Lapas Lapų
	8 17



Panevėžio rajono savivaldybės vandens tiekimo ir nuotekų tvarkymo specialusis planas. Sprendiniai. Krekenavos seniūnija: Linkaučiai, Radviliškiai.



SUTARNIAI ŽENKLAI

Esama būklė

- Vandenvietė
 - Vandens gerinimo įrenginiai
 - Nuotekų valykla
 - Elektros oro linija 110 kV
 - Upė, upelis, kanalas
 - Kelias
 - Elektros oro linijos apsaugos zona 20 m
- Sprendiniai
- Nuotekų valyklos rekonstrukcija
 - Vandenvietės rekonstrukcija
 - Magistralinių tinklų koridorius (Vandentiekio, nuotekų)
 - Viešojo vandens tiekėjo planuojama aptarnauti teritorija

Pastaba: esami vandenvietei, nuotekų valyklai detaliesiais planais turi būti suformuoti sklypai, nustatytos ir patvirtintos SAZ; nuotekų siurblių tikslus skaičius ir vieta turi būti nustatytas techninio projekto rengimo stadijoje.

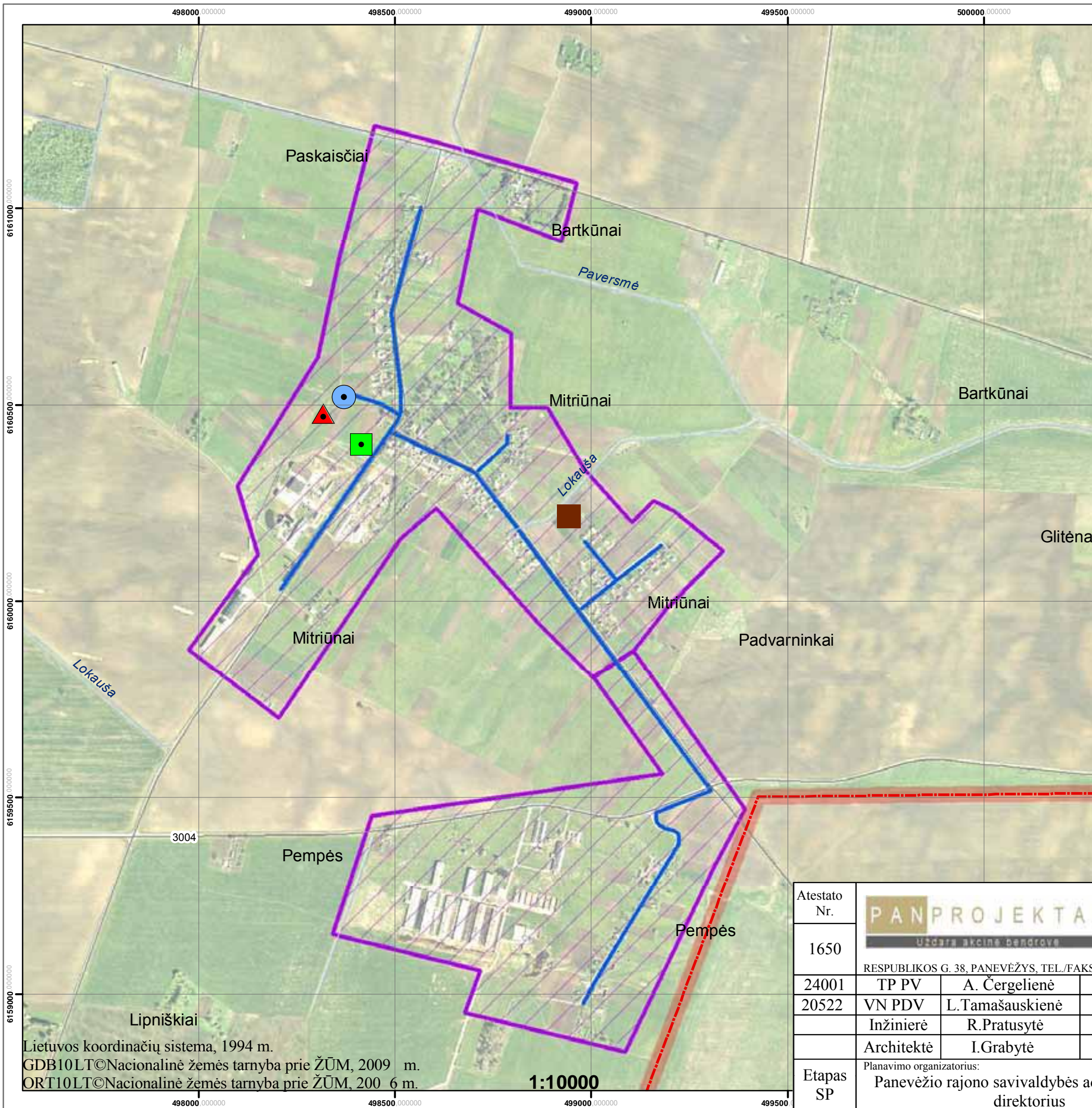
Lietuvos koordinatų sistema, 1994 m.
 GDB10LT© Nacionalinė žemės tarnyba prie ŽŪM, 2009 m.
 ORT10LT© Nacionalinė žemės tarnyba prie ŽŪM, 2006 m.

1:10000

Atestato Nr.				Panevėžio rajono savivaldybės vandens tiekimo ir nuotekų tvarkymo specialusis planas. Krekenavos seniūnija: Linkaučiai, Radviliškiai.		
1650	REPUBLIKOS G. 38, PANEVĖŽYS, TEL./FAKS: 45 58 1875					
24001	TP PV	A. Čergelienė		2011 02	SPRENDINIŲ BRĖŽINYS	
20522	VN PDV	L.Tamašauskienė		2011 02		
	Inžinierė	R.Pratusytė		2011 02		
	Architektė	I.Grabytė		2011 02		
Etapas SP	Planavimo organizatorius: Panevėžio rajono savivaldybės administracijos direktorius				Lapas	Lapų
	P/0666-SP-1				9	17



Panevėžio rajono savivaldybės vandens tiekimo ir nuotekų tvarkymo specialusis planas. Sprendiniai. Krekenavos seniūnija: Mitriūnai, Pempės.



- SUTARNIAI ŽENKLAI**
Esama būklė
- Vandenvietė
 - Elektros oro linija 110 kV
 - Upė, upelis, kanalas
 - Kelias
 - Elektros oro linijos apsaugos zona 20 m
- Sprendiniai**
- Planuojama nuotekų valykla
 - Planuojami vandens gerinimo įrenginiai
 - Vandenvietės rekonstrukcija
 - Magistralinių tinklų koridorius (Vandentiekio, nuotekų)
 - Viešojo vandens tiekėjo planuojama aptarnauti teritorija

Pastaba: esami vandenvietei, planuojamai nuotekų valyklai detaliesiais planais turi būti suformuoti sklypai, nustatyta tiksli planuojamo objekto vieta, nustatytos ir patvirtintos SAZ; nuotekų siurblių tikslus skaičius ir vieta turi būti nustatytas techninio projekto rengimo stadijoje.

Lietuvos koordinatų sistema, 1994 m.
GDB10LT©Nacionalinė žemės tarnyba prie ŽŪM, 2009 m.
ORT10LT©Nacionalinė žemės tarnyba prie ŽŪM, 2006 m.

1:10000

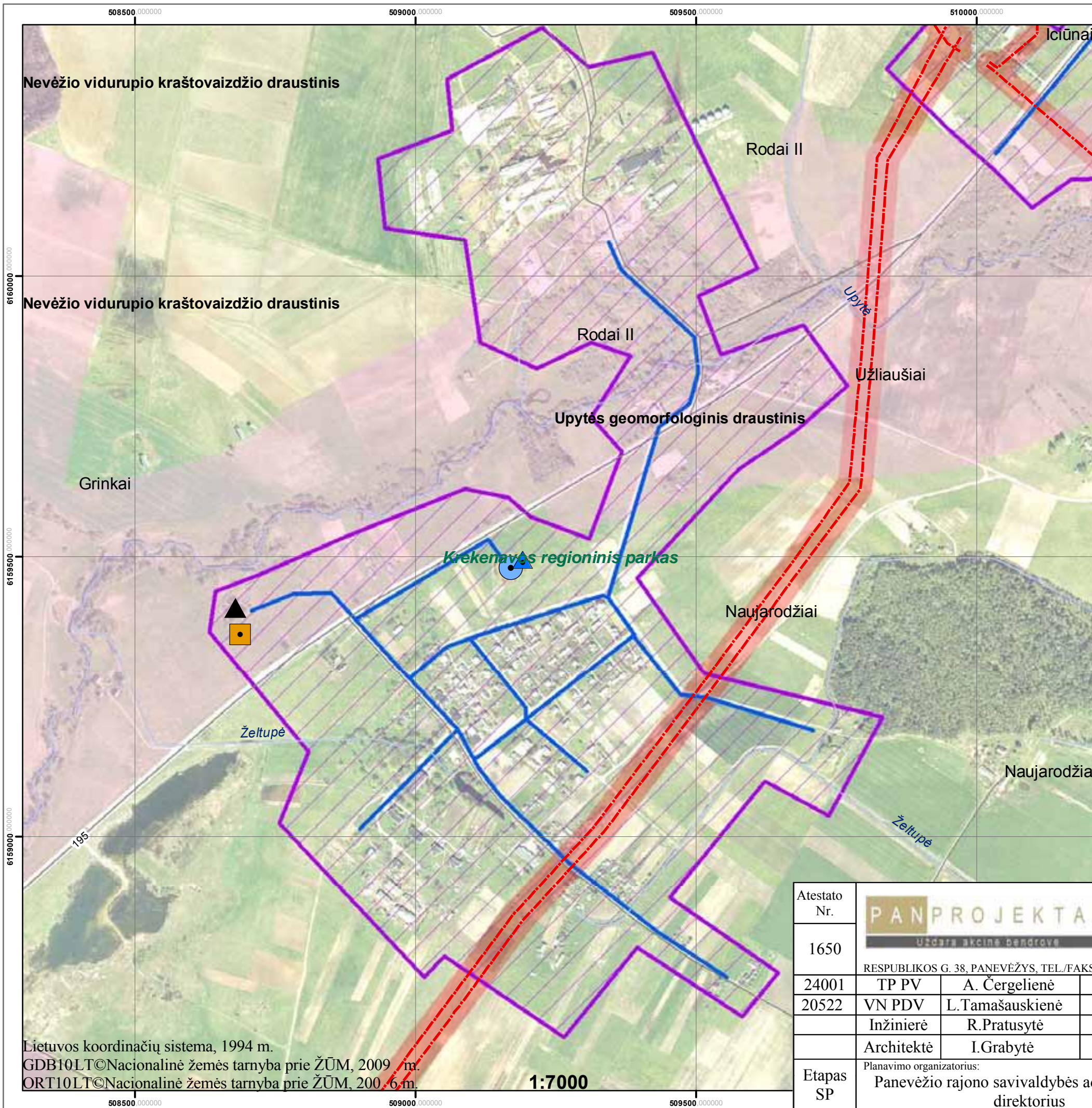
Atestato Nr.	PANPROJEKTAS Uždara akcinė bendrovė			
1650	REPUBLIKOS G. 38, PANEVĖŽYS, TEL./FAKS: 45 58 1875			
24001	TP PV	A. Čergelienė		2011 02
20522	VN PDV	L.Tamašauskienė		2011 02
	Inžinierė	R.Pratusytė		2011 02
	Architektė	I.Grabytė		2011 02
Etapas SP	Planavimo organizatorius: Panevėžio rajono savivaldybės administracijos direktorius			

Panevėžio rajono savivaldybės vandens tiekimo ir nuotekų tvarkymo specialusis planas. Krekenavos seniūnija: Mitriūnai, Pempės.

SPRENDINIŲ BRĖŽINYS	Laida	0
	Lapas	Lapų
P/0666-SP-1	10	17



Panevėžio rajono savivaldybės vandens tiekimo ir nuotekų tvarkymo specialusis planas. Sprendiniai. Krekenavos seniūnija: Naujarodžiai, Rodai II.



SUTARNIAI ŽENKLAI

Esama būklė

- Vandens gerinimo įrenginiai
- Vandenvietė
- Nuotekų valykla
- Elektros oro linija 110 kV
- Upė, upelis, kanalas
- Kelias
- Draustinis valstybiniame parke
- Elektros oro linijos apsaugos zona 20 m

Sprendiniai

- Nuotekų valyklos rekonstrukcija
- Magistralinių tinklų koridorius (Vandentiekio, nuotekų)
- Viešojo vandens tiekėjo planuojama aptarnauti teritorija

Pastaba: esami vandenvietei, nuotekų valyklai detaliesiais planais turi būti suformuoti sklypai, nustatytos ir patvirtintos SAZ; nuotekų siurblių tikslus skaičius ir vieta turi būti nustatytas techninio projekto rengimo stadijoje.

Lietuvos koordinacių sistema, 1994 m.
GDB10LT©Nacionalinė žemės tarnyba prie ŽŪM, 2009 m.
ORT10LT©Nacionalinė žemės tarnyba prie ŽŪM, 2006 m.

1:7000

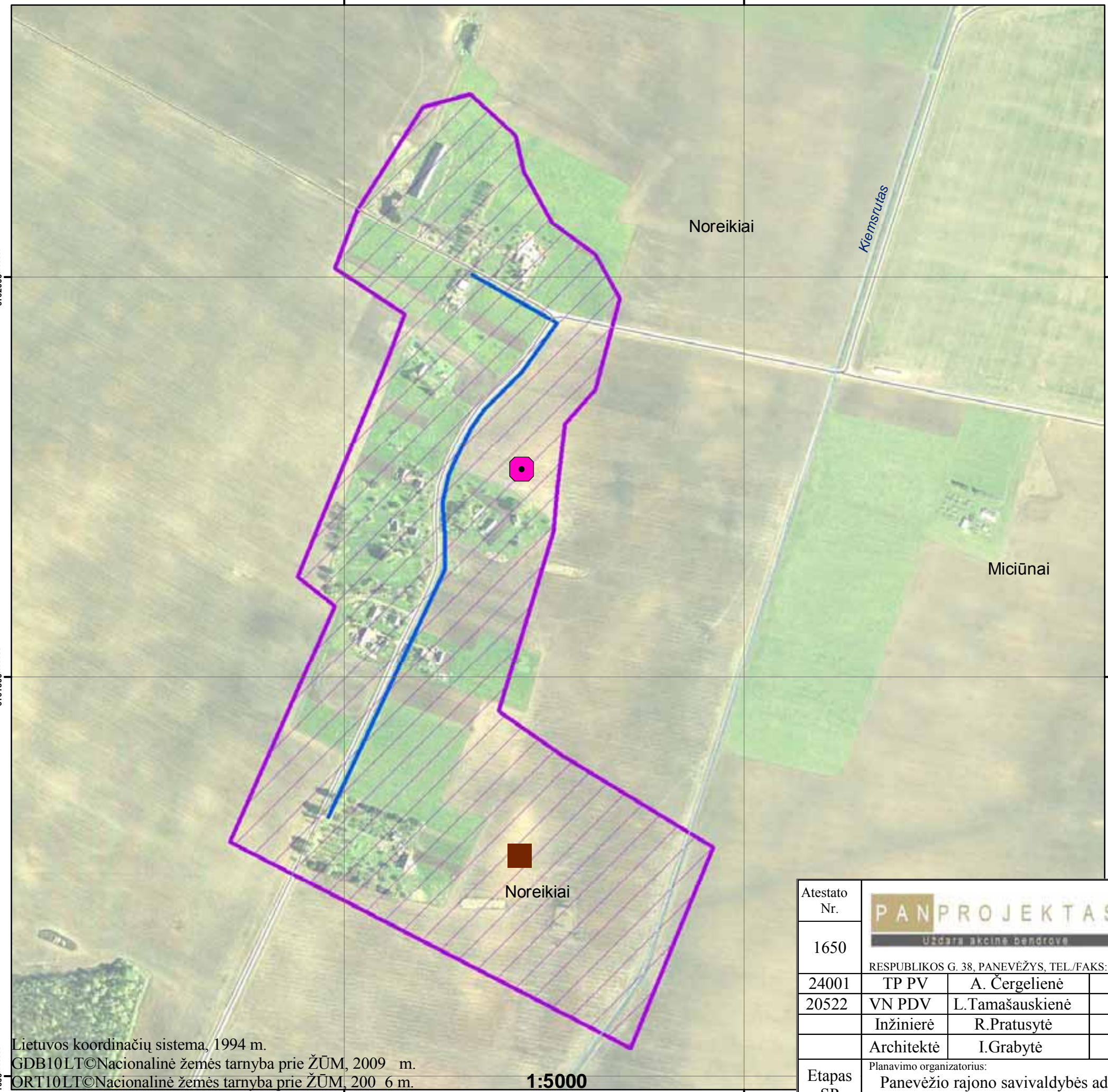
Atestato Nr.				Panevėžio rajono savivaldybės vandens tiekimo ir nuotekų tvarkymo specialusis planas. Krekenavos seniūnija: Naujarodžiai, Rodai II.		
1650	RESPUBLIKOS G. 38, PANEVĖŽYS, TEL./FAKS: 45 58 1875					
24001	TP PV	A. Čergelienė		2011 02	SPRENDINIŲ BRĖŽINYS	
20522	VN PDV	L.Tamašauskienė		2011 02		
	Inžinierė	R.Pratusytė		2011 02		
	Architektė	I.Grabytė		2011 02		
Etapas SP	Planavimo organizatorius: Panevėžio rajono savivaldybės administracijos direktorius				P/0666-SP-1	Lapų
					11	Lapų 17

495500.000000 496000.000000



Panevėžio rajono savivaldybės vandens tiekimo ir nuotekų tvarkymo specialusis planas. Sprendiniai. Krekenavos seniūnija: Noreikiai.

6162000.000000
6161500.000000
6161000.000000



SUTARNIAI ŽENKLAI
Esama būklė

- Upė, upelis, kanalas
- Keliai

Sprendiniai

- Planuojama vandenvietė su vandens gerinimo įrenginiais
- Planuojama nuotekų valykla
- Magistralinių tinklų koridorius (Vandentiekio, nuotekų)
- Viešojo vandens tiekėjo planuojama aptarnauti teritorija

Pastaba: planuojamai vandenvietei, nuotekų valyklai detaliaisiais planais turi būti suformuoti sklypai, nustatyta tiksli planuojamo objekto vieta, nustatytos ir patvirtintos SAZ; nuotekų siurblių tikslus skaičius ir vieta turi būti nustatytas techninio projekto rengimo stadijoje.

Lietuvos koordinatų sistema, 1994 m.
GDB10LT©Nacionalinė žemės tarnyba prie ŽŪM, 2009 m.
ORT10LT©Nacionalinė žemės tarnyba prie ŽŪM, 2006 m.




1:5000

495500.000000 496000.000000






Atestato Nr.				Panevėžio rajono savivaldybės vandens tiekimo ir nuotekų tvarkymo specialusis planas. Krekenavos seniūnija: Noreikiai.	
1650	RESPUBLIKOS G. 38, PANEVĖŽYS, TEL./FAKS: 45 58 1875				
24001	TP PV	A. Čergelienė		2011 02	SPRENDINIŲ BRĖŽINYS
20522	VN PDV	L.Tamašauskienė		2011 02	
	Inžinierė	R.Pratusytė		2011 02	
	Architektė	I.Grabytė		2011 02	
Etapas SP	Planavimo organizatorius: Panevėžio rajono savivaldybės administracijos direktorius			P/0666-SP-1	
				Lapas	Lapų
				12	17

SUTARNIAI ŽENKLAI



Esama būklė

-  Vandenvietė
-  Upė, upelis, kanalas
-  Kelias

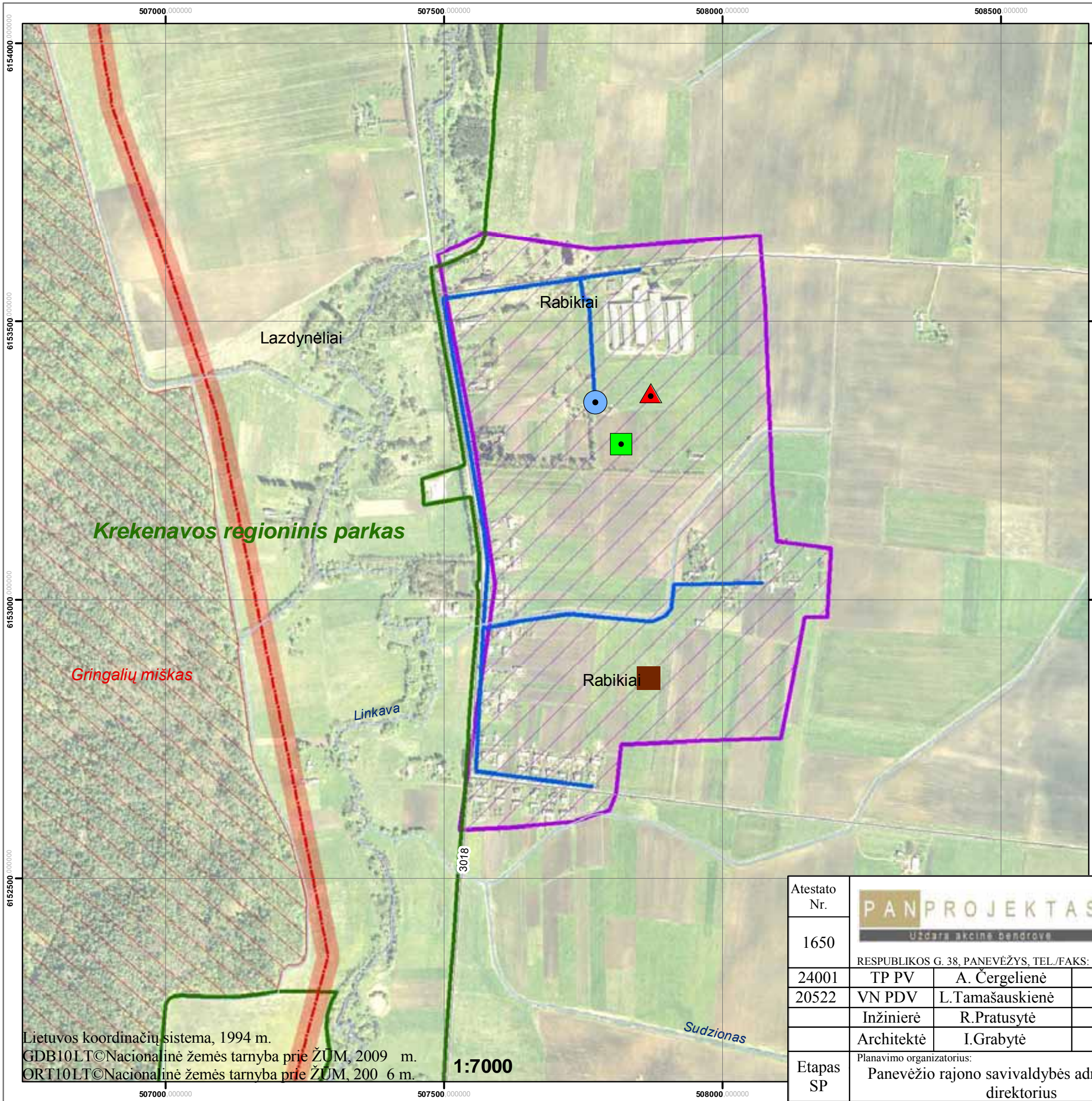
Sprendiniai

-  Planuojama nuotekų valykla
-  Planuojami vandens gerinimo įrenginiai
-  Vandenvietės rekonstrukcija
-  Magistralinių tinklų koridorius (Vandentiekio, nuotekų)
-  Viešojo vandens tiekėjo planuojama aptarnauti teritorija

Pastaba: esami vandenvietei, planuojamai nuotekų valyklai detaliaisiais planais turi būti suformuoti sklypai, nustatyta tiksli planuojamo objekto vieta, nustatytos ir patvirtintos SAZ; nuotekų siurblių tikslus skaičius ir vieta turi būti nustatyta techninio projekto rengimo stadijoje.

Atestato Nr.	 			Panevėžio rajono savivaldybės vandens tiekimo ir nuotekų tvarkymo specialusis planas. Krekenavos seniūnija: Papalčiai.	
1650	RESPUBLIKOS G. 38, PANEVĖŽYS, TEL./FAKS: 45 58 1875			SPRENDINIŲ BRĖŽINYS	
24001	TP PV	A. Čergelienė		2011 02	Laida
20522	VN PDV	L.Tamašauskienė		2011 02	0
	Inžinierė	R.Pratusytė		2011 02	
	Architektė	I.Grabytė		2011 02	
Etapas SP	Planavimo organizatorius: Panevėžio rajono savivaldybės administracijos direktorius			Lapas	Lapų
	P/0666-SP-1			13	17

6153500 0000000



Panevėžio rajono savivaldybės vandens tiekimo ir nuotekų tvarkymo specialusis planas. Sprendiniai. Krekenavos seniūnija: Rabikiai.

SUTARNIAI ŽENKLAI

- Esama būklė
- Vandenvietė
 - Upė, upelis, kanalas
 - Kelias
 - Elektros oro linija 110 kV
 - Elektros oro linijos apsaugos zona 20 m
 - Regioninis parkas
 - Buveinių apsaugai svarbi teritorija (Natura 2000)
- Gringalių miškas* Natura 2000 teritorijos pavadinimas
- Sprendiniai
- Planuojama nuotekų valykla
 - Planuojami vandens gerinimo įrenginiai
 - Vandenvietės rekonstrukcija
 - Magistralinių tinklų koridorius (Vandentiekio, nuotekų)
 - Viešojo vandens tiekėjo planuojama aptarnauti teritorija

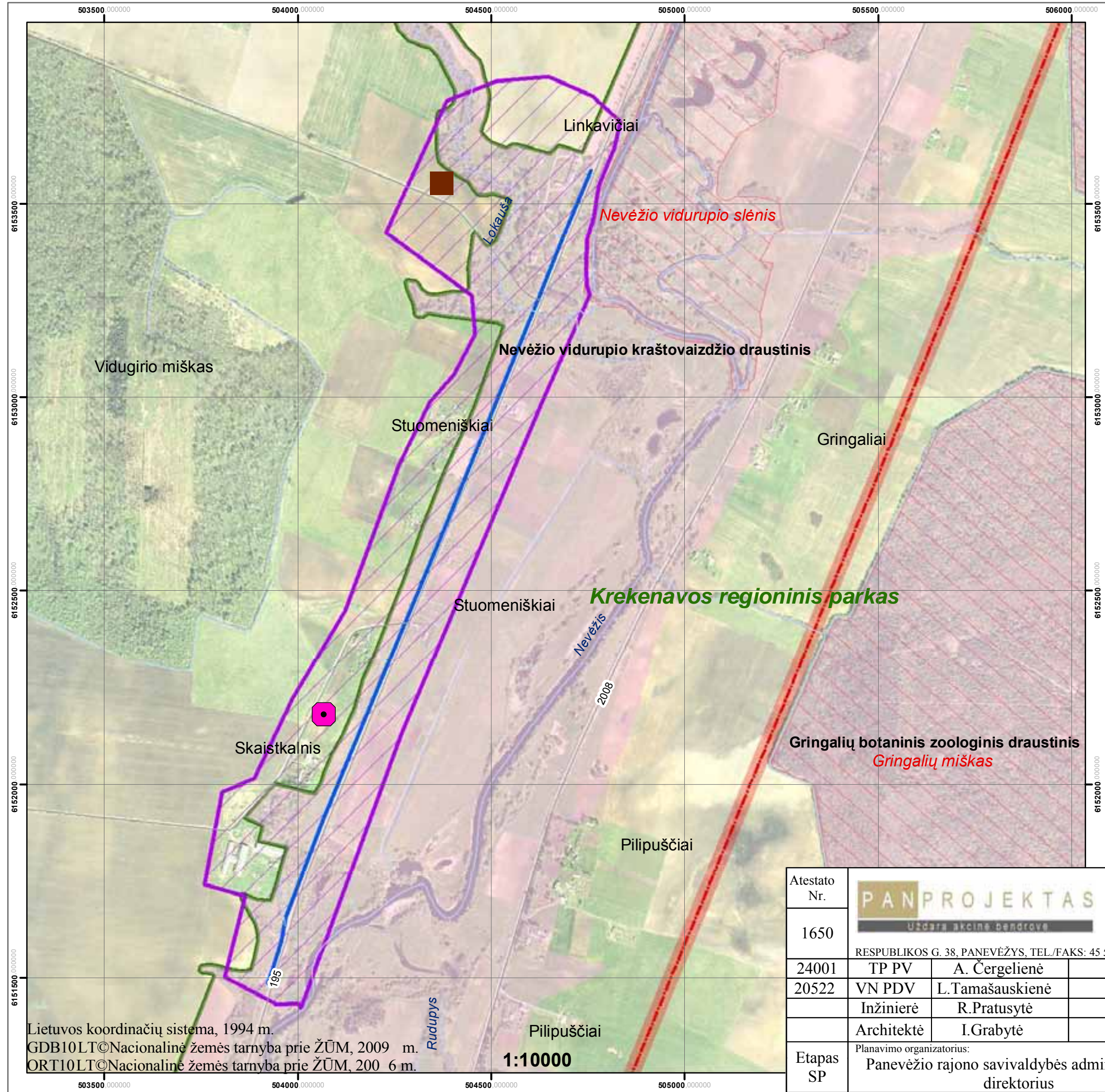
Pastaba: esami vandenvietei, planuojamai nuotekų valyklai detaliaisiais planais turi būti suformuoti sklypai, nustatyta tiksli planuojamo objekto vieta, nustatytos ir patvirtintos SAZ; nuotekų siurblių tikslus skaičius ir vieta turi būti nustatytas techninio projekto rengimo stadijoje.

Lietuvos koordinatų sistema, 1994 m.
 GDB10LT©Nacionalinė žemės tarnyba prie ŽŪM, 2009 m.
 ORT10LT©Nacionalinė žemės tarnyba prie ŽŪM, 2006 m.

1:7000

Atestato Nr.					Panevėžio rajono savivaldybės vandens tiekimo ir nuotekų tvarkymo specialusis planas. Krekenavos seniūnija: Rabikiai.	
1650	RESPUBLIKOS G. 38, PANEVĖŽYS, TEL./FAKS: 45 58 1875					
24001	TP PV	A. Čergelienė		2011 02	SPRENDINIŲ BRĖŽINYS	
20522	VN PDV	L.Tamašauskienė		2011 02		
	Inžinierė	R.Pratusytė		2011 02		
	Architektė	I.Grabytė		2011 02		
Etapas SP	Planavimo organizatorius: Panevėžio rajono savivaldybės administracijos direktorius				Lapas	Lapų
	P/0666-SP-1				14	17

Panevėžio rajono savivaldybės vandens tiekimo ir nuotekų tvarkymo specialusis planas. Sprendiniai. Krekenavos seniūnija: Skaistkalnis, Stuomeniškiiai.





SUTARNIAI ŽENKLAI

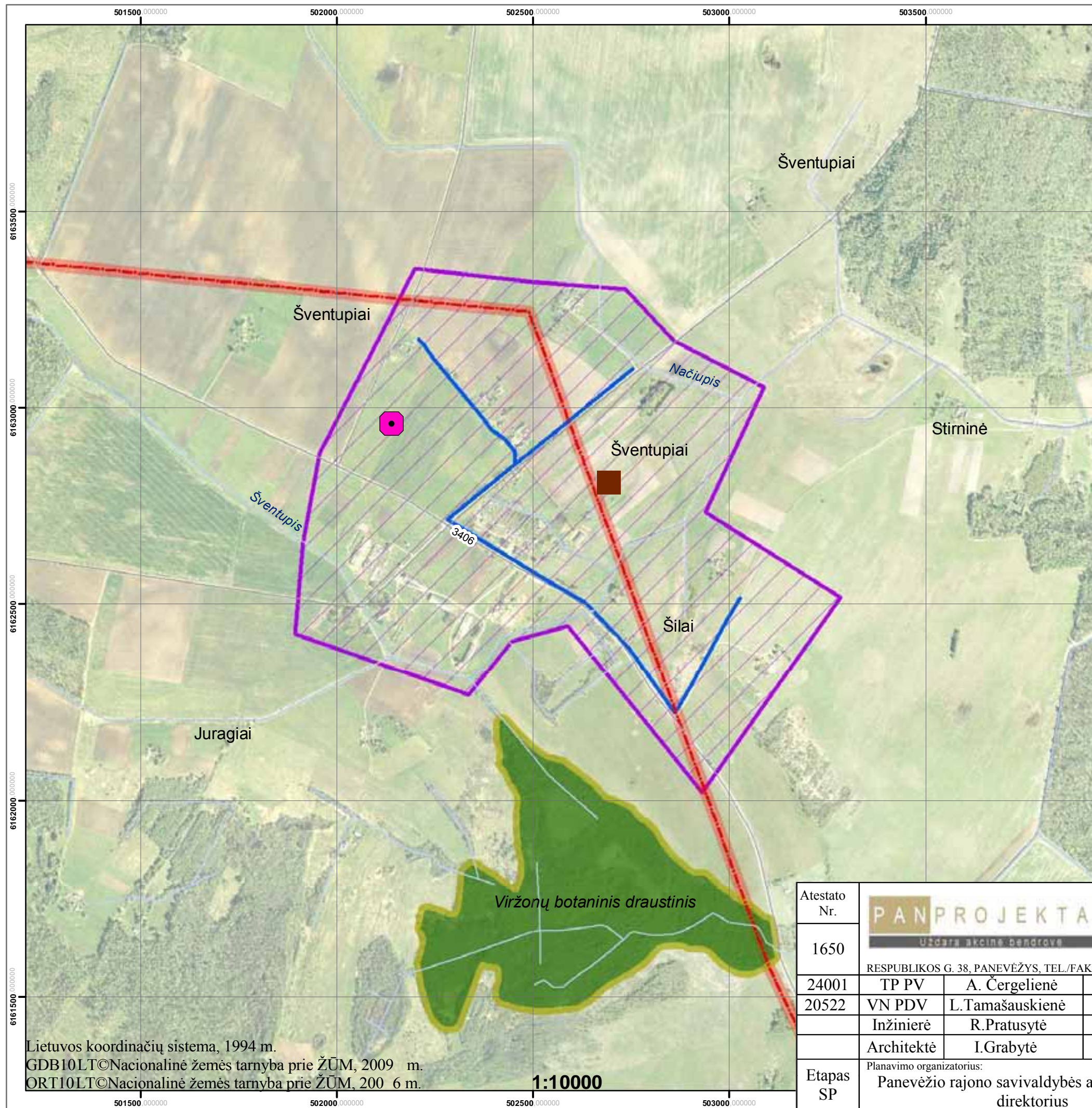
- Esama būklė**
- Upė, upelis, kanalas
 - Kelias
 - Elektros oro linija 110 kV
 - Draustinis valstybiniame parke
 - Elektros oro linijos apsaugos zona 20 m
 - Regioninis parkas
 - Buveinių apsaugai svarbi teritorija (Natura 2000)
- Gringalių miškas* Natura 2000 teritorijos pavadinimas
- Sprendiniai**
- Planuojama vandenvietė su vandens gerinimo įrenginiais
 - Planuojama nuotekų valykla
 - Magistralinių tinklų koridorius (Vandentiekio, nuotekų)
 - Viešojo vandens tiekėjo planuojama aptarnauti teritorija

Pastaba: planuojamai vandenvietei, nuotekų valyklai detaliaisiais planais turi būti suformuoti sklypai, nustatyta tiksli planuojamo objekto vieta, nustatytos ir patvirtintos SAZ; nuotekų siurblių tikslus skaičius ir vieta turi būti nustatytas techninio projekto rengimo stadijoje.

Lietuvos koordinatų sistema, 1994 m.
 GDB10LT© Nacionalinė žemės tarnyba prie ŽŪM, 2009 m.
 ORT10LT© Nacionalinė žemės tarnyba prie ŽŪM, 2006 m.

1:10000

Atestato Nr.	 				Panevėžio rajono savivaldybės vandens tiekimo ir nuotekų tvarkymo specialusis planas. Krekenavos seniūnija: Skaistkalnis, Stuomeniškiiai.	
	1650	RESPUBLIKOS G. 38, PANEVĖŽYS, TEL./FAKS: 45 58 1875				
24001	TP PV	A. Čergelienė		2011 02	SPRENDINIŲ BRĖŽINYS	
20522	VN PDV	L.Tamašauskienė		2011 02		
	Inžinierė	R.Pratusytė		2011 02		
	Architektė	I.Grabytė		2011 02	P/0666-SP-1	
Etapas SP	Planavimo organizatorius: Panevėžio rajono savivaldybės administracijos direktorius					
					15	17



SUTARNIAI ŽENKLAI
Esama būklė

- Upė, upelis, kanalas
- Kelias
- Elektros oro linija 35 kV
- Valstybinis draustinis
- Elektros oro linijos apsaugos zona 15 m

Sprendiniai

- Planuojama vandenvietė su vandens gerinimo įrenginiais
- Planuojama nuotekų valykla
- Magistralinių tinklų koridorius (Vandentiekio, nuotekų)
- Viešojo vandens tiekėjo planuojama aptarnauti teritorija

Pastaba: planuojamai vandenvietei, nuotekų valyklai detaliaisiais planais turi būti suformuoti sklypai, nustatyta tiksli planuojamo objekto vieta, nustatytos ir patvirtintos SAZ; nuotekų siurblių tikslus skaičius ir vieta turi būti nustatytas techninio projekto rengimo stadijoje.

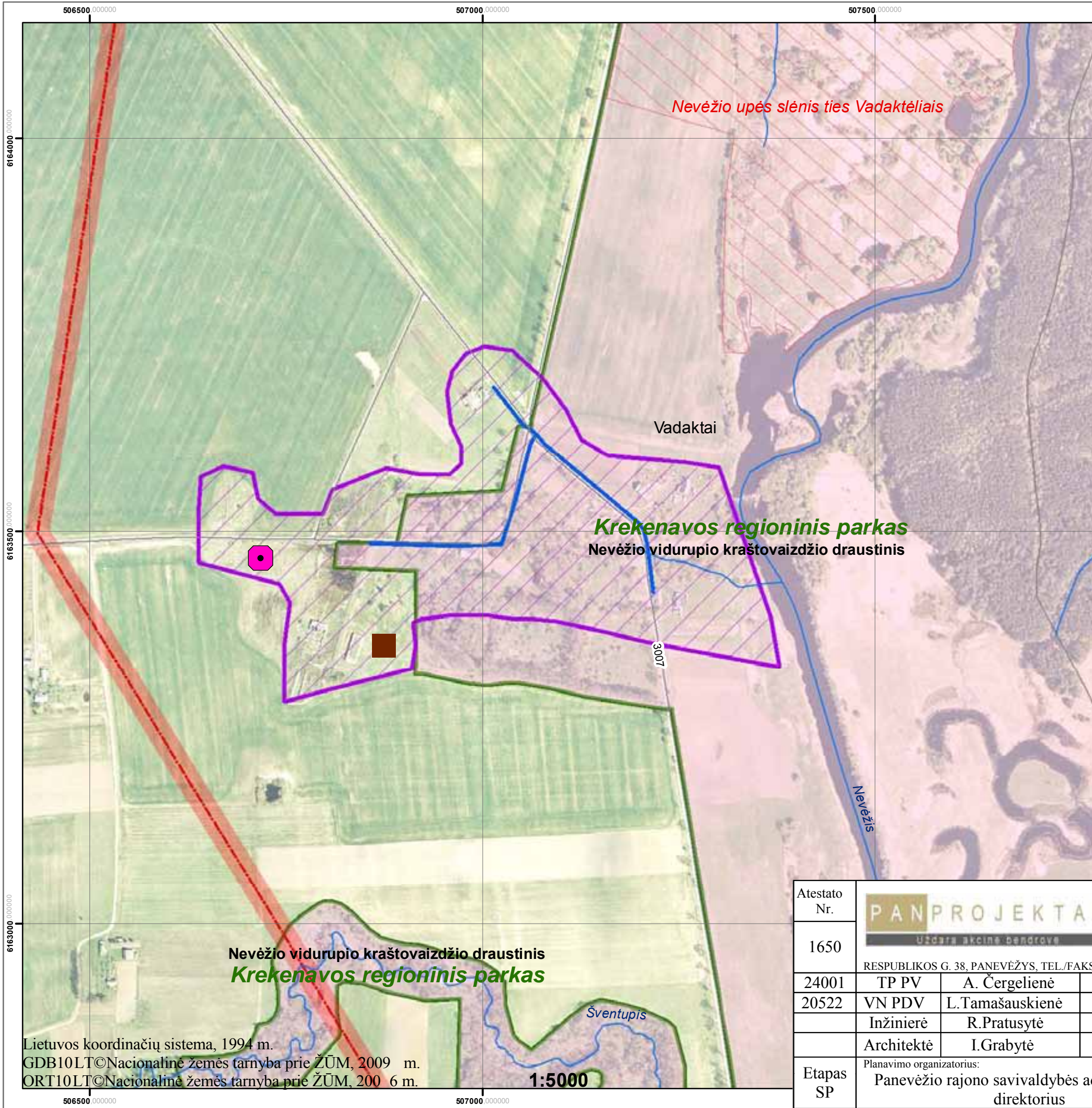
Lietuvos koordinatų sistema, 1994 m.
GDB10LT©Nacionalinė žemės tarnyba prie ŽŪM, 2009 m.
ORT10LT©Nacionalinė žemės tarnyba prie ŽŪM, 2006 m.

1:10000

Atestato Nr.				Panevėžio rajono savivaldybės vandens tiekimo ir nuotekų tvarkymo specialusis planas. Krekenavos seniūnija: Šventupiai.			
1650	RESPUBLIKOS G. 38, PANEVĖŽYS, TEL./FAKS: 45 58 1875						
24001	TP PV	A. Čergelienė		2011 02	SPRENDINIŲ BRĖŽINYS		
20522	VN PDV	L.Tamašauskienė		2011 02			
	Inžinierė	R.Pratusytė		2011 02			
	Architektė	I.Grabytė		2011 02			
Etapas SP	Planavimo organizatorius: Panevėžio rajono savivaldybės administracijos direktorius				P/0666-SP-1	Laida	
						Lapas	Lapų
					17	17	



Panevėžio rajono savivaldybės vandens tiekimo ir nuotekų tvarkymo specialusis planas. Sprendiniai. Krekenavos seniūnija: Vadaktai.



SUTARNIAI ŽENKLAI
Esama būklė

- Upė, upelis, kanalas
- Kelias
- Elektros oro linija 35 kV
- Elektros oro linijos apsaugos zona 15 m
- Draustinis valstybiniame parke
- Regioninis parkas
- Buveinių apsaugai svarbi teritorija (Natura 2000)

Nevėžio upės slėnis ties Vadaktėliais Natura 2000 teritorijos pavadinimas

Sprendiniai

- Planuojama vandenvietė su vandens gerinimo įrenginiais
- Planuojama nuotekų valykla
- Magistralinių tinklų koridorius (Vandentiekio, nuotekų)
- Viešojo vandens tiekėjo planuojama aptarnauti teritorija

Pastaba: planuojamai vandenvietei, nuotekų valyklai detaliesiais planais turi būti suformuoti sklypai, nustatyta tiksli planuojamo objekto vieta, nustatytos ir patvirtintos SAZ; nuotekų siurblių tikslus skaičius ir vieta turi būti nustatytas techninio projekto rengimo stadijoje.

Lietuvos koordinatų sistema, 1994 m.
GDB10LT©Nacionalinė žemės tarnyba prie ŽŪM, 2009 m.
ORT10LT©Nacionalinė žemės tarnyba prie ŽŪM, 2006 m.

1:5000

Atestato Nr.	PANPROJEKTAS Uždara akcinė bendrovė				Panevėžio rajono savivaldybės vandens tiekimo ir nuotekų tvarkymo specialusis planas. Krekenavos seniūnija: Vadaktai.
1650	RESPUBLIKOS G. 38, PANEVĖŽYS, TEL./FAKS: 45 58 1875				
24001	TP PV	A. Čergelienė		2011 02	SPRENDINIŲ BRĖŽINYS
20522	VN PDV	L.Tamašauskienė		2011 02	
	Inžinierė	R.Pratusytė		2011 02	
	Architektė	I.Grabytė		2011 02	
Etapas SP	Planavimo organizatorius: Panevėžio rajono savivaldybės administracijos direktorius				P/0666-SP-1
					Lapų
					16
					Lapų
					17