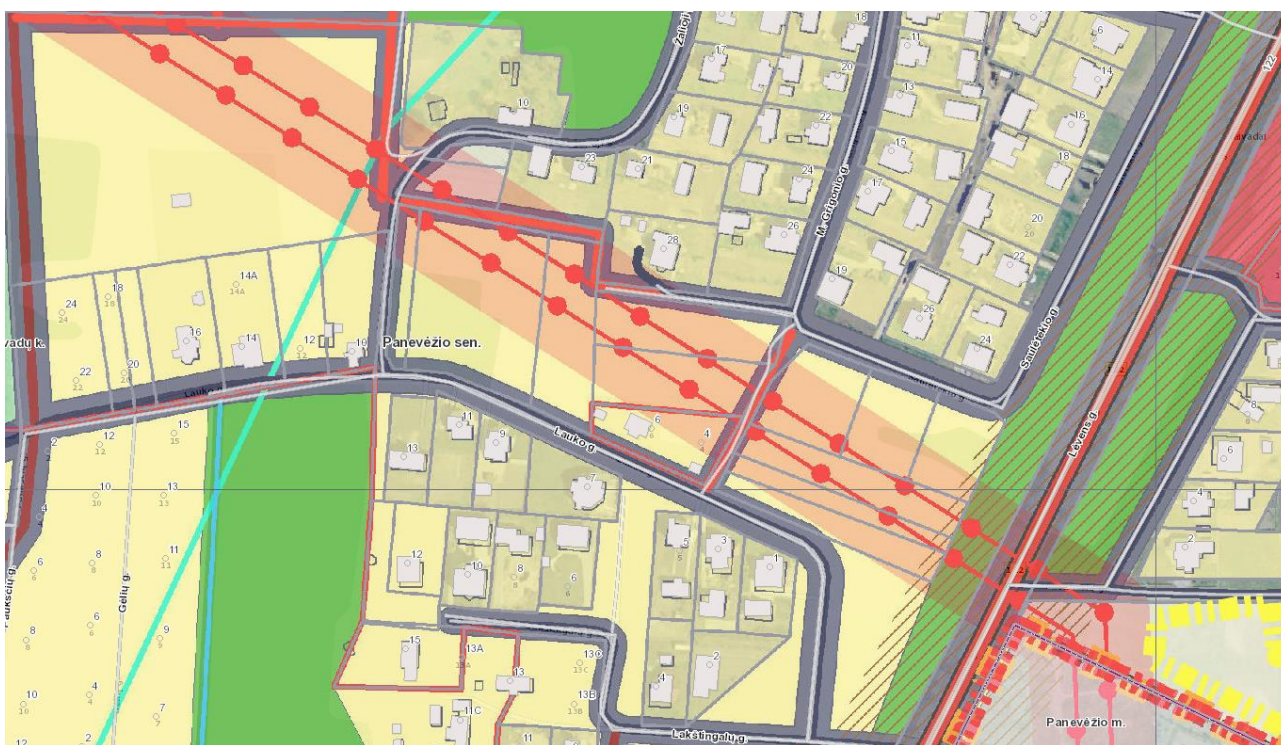









Ištrauka iš Nekilnojamojo turto registro kadastro žemėlapis



Ištrauka iš Panevėžio priemiestinių gyvenamųjų teritorijų intensyvios plėtros specialiojo plano, patvirtinto Panevėžio rajono savivaldybės tarybos 2014 m. gegužės 8 d. sprendimu Nr. T-104



Žemėnauda (planuojama)

-  Gyvenamosios teritorijos žemės sklypas
-  Komercinės paskirties objektų teritorijos žemės sklypas
-  Pramonės ir sandėliavimo objektų teritorijos žemės sklypas
-  Pramonės ir sandėliavimo objektų teritorijos žemės sklypas/Komercinės paskirties objektų teritorijos žemės sklypas
-  Atskirųjų želdynų teritorijos žemės sklypas
-  Konkervacinės paskirties žemės sklypas
-  Žemės sklypas susisiekimo ir inžinerinių tinklų koridoriams

GAUTA

2021-08-04

Nr. GDI-5640

[Redacted name field]

(Vardas, pavardė (įmonės pavadinimas))

[Redacted address field]

(adresas, telefonas)

[Redacted phone field]

Panevėžio rajono savivaldybės administracijos
Direktoriui

PRAŠYMAS

Pasikeitėis keitimo

(dėl ko)

2021-08-04

(data)

Prasime pakeisti sklypo 0,3255 ha
užliejimo pasikeitėis, kadastrinis Nr. 6655/0204:277
esantis Kauno raj. sav. Kauno sen. Paliūniškio
kadastrinio mėsos, Vairady kaimo Lauko g. parkečių s.
kitą, numėrcių namų teritoriją.

[Redacted signature box]

(parašas)

[Redacted name box]

(Vardo raidė, pavardė)