

Alternatyvos Nr. 1 trasos teritorija

1 lentelė. Europos ekologinio tinklo Natura 2000 teritorijos. Alternatyvos Nr. 1 trasos teritorija.

Savivaldybė	Identifikavimo kodas	Pavadinimas	Plotas, ha	Apsaugos statusas	Apsaugai svarbios vietovės įsteigimo pagrindas (juridinis aktas)	Saugomos teritorijos priskyrimo Natura 2000 tinklui tikslas	Geležinkelio atarpa, km	Atstumas iki saugomos teritorijos, m
Kauno m. sav. Kauno raj. sav.	1000000000290	Jiesios upė ir jos slėniai	447,60	BAST	LR aplinkos ministro 2009-04-22 įsakymas Nr. D1-210 (Žin., 2009, Nr. 51-2039)	9180, Griovų ir šlaitų miškai; Purpurinis plokščiavabalis; Ūdra	0,0 - 1,0	374
Kauno m. sav.	1000000000037	Rokų fortas	8,00	BAST	LR Vyriausybės 2009-03-04 nutarimas Nr. 192 (Žin., 2009, Nr. 34-1287)	Europinis plačiaauasis; Kūdrinis pelėausis	1,0 - 2,0	114
Kaišiadorių raj. sav. Kauno m. sav. Kauno raj. sav.	1000000000097	Kauno marios	9019,77	BAST	LR aplinkos ministro 2009-04-22 įsakymas Nr. D1-210 (Žin., 2009, Nr. 51-2039)	5130, Kadagnai; 6210, Stepinės pievos; 7220, Šaltiniai su besiformuojančiais tufais; 8220, Silikatinių uolienu atodangos; 9010, Vakarų taiga; 9050, Žolių turtingi eglynai; 9070, Medžiais apaugusios ganyklos; 9180, Griovų ir šlaitų miškai; Kartuoelė; Kūdrinis pelėausis; Niūriaspalvis auksavabalis; Purpurinis plokščiavabalis; Salatis; Ūdra	6,0 - 7,0	1 (kerta)
Kauno m. sav. Kauno raj. sav. Kaišiadorių raj. sav.	1100000000069	Kauno marios	8293,47	PAST	LRV 2004-04-08 nutarimas Nr. 399 (Žin., 2004, 55-1899)	Juodųjų peslių (Milvus migrans), plovinių vištelių (Porzana parva), tulžių (Alcedo atthis) apsaugai	6,0 - 7,0	1 (kerta)
Jonavos raj. sav. Kaišiadorių raj. sav. Kauno m. sav.	1000000000119	Neries upė	2398,52	BAST	LR aplinkos ministro 2009-04-22 įsakymas Nr. D1-210 (Žin., 2009, Nr. 51-2039)	3260, Upių sraunumos su kurklių bendrijomis; Baltijos lašiša; Kartuoelė; Paprastasis kirtiklis; Paprastasis kūjagalvis; Pleištinė skėtė; Salatis; Ūdra; Upinė nėgė	33,0 - 34,0	0 (kerta)

Savivaldybė	Identifikavimo kodas	Pavadinimas	Plotas, ha	Apsaugos statusas	Apsaugai svarbios vietovės įsteigimo pagrindas (juridinis aktas)	Saugomos teritorijos priskyrimo Natura 2000 tinklui tikslas	Geležinkelio atarpa, km	Atstumas iki saugomos teritorijos, m
Kauno raj. sav.								
Kėdainių raj. sav.	1000000000367	Rūneikių miškas	56,84	BAST	LR aplinkos ministro 2009-11-03 įsakymas Nr. D1-654 (Žin., 2009, Nr. 135-5903)	7230, Šarmingos žemapelkės; 9020, Plačialapių ir mišrūs miškai	66,0 - 67,0	734
Pasvalio raj. sav.	1000000000019	Lepšynės miškas	206,60	BAST	LR Vyriausybės 2009-03-04 nutarimas Nr. 192 (Žin., 2009, Nr. 34-1287)	9020 Plačialapių ir mišrūs miškai; 9080 Pelkėti lapuočių miškai	142,0 - 143,0	50
Pasvalio raj. sav.	1000000000344	Grūžių miškas	78,87	BAST	LR aplinkos ministro 2009-11-03 įsakymas Nr. D1-654 (Žin., 2009, Nr. 135-5903)	9020, Plačialapių ir mišrūs miškai	155,0 – 156,0	1503

2 lentelė. Saugomos teritorijos (Draustiniai). Alternatyvos Nr. 1 trasos teritorija.

Savivaldybė	Identifikavimo kodas	Pavadinimas	Draustinio reikšmė	Draustinio rūšis	Plotas, ha	Įsteigimo teisės aktas	Steigimo tikslas	Geležinkelio atarpa, km	Atstumas iki saugomos teritorijos, m
Kauno m. sav.	0210601000010	Karkazų teriologinis draustinis	Savivaldybės	Zoologinis-teriologinis	0,34	Kauno miesto tarybos 1991 07 04 sprendimas Nr. 105	Kauno miesto tarybos 1991 07 04 sprendimas Nr. 105	0,0 - 1,0	223
Kauno m. sav. Kauno raj. sav.	0230100000034	Jiesios kraštovaizdžio draustinis	Valstybinis	Kraštovaizdžio	447,60	LTSR Ministrų Tarybos 1960-09-27 nutarimas Nr. 517 (Žin., 1960, Nr. 27-	išsaugoti Jiesios upės slėnio kraštovaizdį su raiškiomis atodangomis, eroziniais šlaitais ir krantais; retas augalų rūšis	0,0 - 1,0	374

Savivaldybė	Identifikavimo kodas	Pavadinimas	Draustinio reikšmė	Draustinio rūšis	Plotas, ha	Isteigimo teisės aktas	Steigimo tikslas	Geležinkelio atarpa, km	Atstumas iki saugomos teritorijos, m
						244)			
Kauno m. sav.	0210601000001	Kauno teriologinis draustinis	Valstybinis	Zoologinis-teriologinis	8,00	LTSR Ministrų Tarybos 1988-02-29 nutarimas Nr. 57 (Žin., 1988, Nr. 9-65)	išsaugoti gausiausias Lietuvoje šikšnosparnių žiemavietes	1,0 - 2,0	1142
Kauno m. sav.	0210601000006	Sėmenos 1-asis teriologinis draustinis	Savivaldybės	Zoologinis-teriologinis	0,41	Kauno miesto tarybos 1991 07 04 sprendimas Nr. 105	išsaugoti šikšnosparnių žiemojimo vietas	4,0 - 5,0	333
Kauno m. sav.	0220400000007	Kauno tvirtovės V forto architektūrinis draustinis	Konservacinio prioriteto funkcinė zona – draustinis	Urbanistinis/architektūrinis	21,76		išsaugoti ir eksponuoti XIX a. pabaigos-XX a. pradžios Kauno tvirtovės antrojo žiedo vieną stambiausių technikos ir architektūros paminklų, atkurti ir sutvarkyti jo aplinką pagal XX a. pradžios būklę	4,0 - 5,0	4 (kerta)
Kauno m. sav.	0210601000002	Sėmenos 2-asis teriologinis draustinis	Savivaldybės	Zoologinis-teriologinis	0,12	Kauno miesto tarybos 1991 07 04 sprendimas Nr. 10	išsaugoti šikšnosparnių žiemojimo vietas	4,0 - 5,0	27 (kerta)
Kauno m. sav.	0210602000012	Kauno ornitologinis draustinis	Savivaldybės	Zoologinis-ornitologinis	63,61	Kauno m. Liaudies deputatų tarybos vykdomojo komiteto 1988-07-28 sprendimas-Nr. 259	išsaugoti žiemojančius vandens paukščius	6,0 - 7,0	192
Kauno m. sav.	0220400000008	Pažaislio architektūrinis	Konservacinio prioriteto	Urbanistinis/architektūrinis	37,97		išsaugoti ir eksponuoti XVII-XVIII a. Lietuvos baroko	7,0 - 8,0	272

Savivaldybė	Identifikavimo kodas	Pavadinimas	Draustinio reikšmė	Draustinio rūšis	Plotas, ha	Isteigimo teisės aktas	Steigimo tikslas	Geležinkelio atarpa, km	Atstumas iki saugomos teritorijos, m
		draustinis	funkcinė zona – draustinis				unikalų paminklų (barokinę bažnyčią, vienuolyno korpusus, forestoriumą, ofisinias, eremitų namelius, šulinius, bokštą, kitus pagalbinus pastatus) ir vaizdingą jo aplinką		
Kauno m. sav.	0220100000002	Palemono gynybinių įtvirtinimų archeologinis draustinis	Konservacinio prioriteto funkcinė zona – draustinis	Archeologinis	35,85		išsaugoti ir eksponuoti XV a. ir XX a. pradžios gynybinių įtvirtinimų kompleksą, atkurti ir sutvarkyti technikos ir architektūros bei archeologijos paminklų teritoriją	11,0 - 12,0	97
Jonavos raj. sav.	0210200000019	Kulvos geomorfologinis draustinis	Valstybinis	Geomorfologinis	800,60	LR AT 1992-09-24 nutarimas Nr. I-2913 (Žin., 1992, Nr. 30-913)	išsaugoti moreninio gūbrio bei Neries upės erozinio paslėnio reljefą	34,0 - 35,0	2023
Kėdainių raj. sav.	0210500000051	Šėtos botaninis draustinis	Savivaldybės	Botaninis	193,08	Kėdainių rajono 1-ojo šaukimo tarybos 25-os sesijos 1992-09-18 sprendimas	išsaugoti vidurio Lietuvai būdingą, etaloninį, išlaikiusį savo pirmykštę struktūrą, baltmišk	59,0 - 60,0	1165
Kėdainių raj. sav.	0210900000041	Runeikių miško telmologinis draustinis	Savivaldybės	Telmologinis	56,84	Kėdainių rajono 2-ojo šaukimo tarybos 26-ojo posėdžio 1996-10-25 sprendimas	išsaugoti išlikusios tarpinio tipo pelkės ekosistemą, jos hidrologinį režimą, augalus ir gyvūnus (gerves, nendrinį verpiką, retus vabzdžius)	66,0 - 67,0	734
Panevėžio m. sav. Panevėžio	0230100000208	Sanžilės kraštovaizdžio	Savivaldybės	Kraštovaizdžio	805,24	Panevėžio rajono valdybos 1993		113,0 - 114,0	1958


Savivaldybė	Identifikavimo kodas	Pavadinimas	Draustinio reikšmė	Draustinio rūšis	Plotas, ha	Įsteigimo teisės aktas	Steigimo tikslas	Geležinkelio atarpa, km	Atstumas iki saugomos teritorijos, m
raj. sav.		draustinis				02 18 potvarkis Nr. 65V			
Pasvalio raj. sav.	0210500000006	Lepšynės botaninis draustinis	Valstybinis	Botaninis	206,60	LR AT 1992-09-24 nutarimas Nr. I-2913 (Žin., 1992, Nr. 30-913)	išsaugoti Mūšos-Nemunėlio lygumų plačialapių miškų augalijos kompleksą su retų rūšių augalų augimvietėmis	142,0 - 143,0	50
Pasvalio raj. sav.	0210500000037	Girelės botaninis draustinis	Savivaldybės	Botaninis	19,11	Pasvalio rajono savivaldybės tarybos 1998 12 02 sprendimas Nr. 82	išsaugoti natūralių pievų kaip etalono pavyzdį su įrašytais į Raudonąją knygą augalais (baltijinė gegūnė, gardunytinis smilgynas su melsvąja viksva, raudonoji gegūnė, dvilapė blandis)	148,0 - 149,0	2459

3 lentelė. Saugomos teritorijos (Parkai). Alternatyvos Nr. 1 trasos teritorija.

Savivaldybė	Tipas	Identifikavimo kodas	Pavadinimas	Plotas, ha	Įsteigimo teisės aktas	Steigimo tikslas	Geležinkelio atarpa, km	Atstumas iki saugomos teritorijos, m
Kaišiadorių raj. sav. Kauno m. sav. Kauno raj. sav.	Parkas	0700000000021	Kauno marių regioninis parkas	9886,48	LR AT 1992-09-24 nutarimas Nr. I-2913 (Žin., 1992, Nr. 30-913)	išsaugoti unikalų Kauno marių tvenkinio žemutinės dalies kraštovaizdį, jo gamtinę ekosistemą bei kultūros paveldo vertybes	5,0 – 6,0	0 (kerta)



Rekonstruojamos geležinkelio linijos dalis



Planuojamos geležinkelio linijos dalis

Alternatyvos Nr. 2 trasos teritorija

4 lentelė. Europos ekologinio tinklo Natura 2000 teritorijos. Alternatyvos Nr. 2 trasos teritorija.

Savivaldybė	Identifikavimo kodas	Pavadinimas	Plotas, ha	Apsaugos statusas	Apsaugai svarbios vietovės įsteigimo pagrindas (juridinis aktas)	Saugomos teritorijos priskyrimo Natura 2000 tinklui tikslas	Geležinkelio atarpa, km	Atstumas iki saugomos teritorijos, m
Kauno m. sav. Kauno raj. sav.	1000000000290	Jiesios upė ir jos slėniai	447,60	BAST	LR aplinkos ministro 2009-04-22 įsakymas Nr. D1-210 (Žin., 2009, Nr. 51-2039)	9180, Griovų ir šlaitų miškai; Purpurinis plokščiavabalis; Ūdra	0,0 - 1,0	374
Kauno m. sav.	1000000000037	Rokų fortas	8,00	BAST	LR Vyriausybės 2009-03-04 nutarimas Nr. 192 (Žin., 2009, Nr. 34-1287)	Europinis plačiaausis; Kūdrinis pelėausis	1,0 - 2,0	114
Kaišiadorių raj. sav. Kauno m. sav. Kauno raj. sav.	1000000000097	Kauno marios	9019,77	BAST	LR aplinkos ministro 2009-04-22 įsakymas Nr. D1-210 (Žin., 2009, Nr. 51-2039)	5130, Kadagnai; 6210, Stepinės pievos; 7220, Šaltiniai su besiformuojančiais tufais; 8220, Silikatinių uolienu atodangos; 9010, Vakarų taiga; 9050, Žolių turtingi eglynai; 9070, Medžiais apaugusios ganyklos; 9180, Griovų ir šlaitų miškai; Kartuolė; Kūdrinis pelėausis; Niūriaspalvis auksavabalis; Purpurinis plokščiavabalis; Salatis; Ūdra	6,0 - 7,0	1 (kerta)
Kauno m. sav. Kauno raj. sav. Kaišiadorių raj. sav.	1100000000069	Kauno marios	8293,47	PAST	LRV 2004-04-08 nutarimas Nr. 399 (Žin., 2004, 55-1899)	Juodųjų peslių (Milvus migrans), plovinių vištelių (Porzana parva), tulžių (Alcedo atthis) apsaugai	6,0 - 7,0	1 (kerta)
Jonavos raj. sav. Kaišiadorių raj.	1000000000119	Neries upė	2398,52	BAST	LR aplinkos ministro 2009-04-22 įsakymas Nr. D1-	3260, Upių sraunumos su kurklių bendrijomis; Baltijos lašiša; Kartuolė; Paprastasis kirtiklis; Paprastasis	33,0 - 34,0	0 (kerta)

sav. Kauno m. sav. Kauno raj. sav.					210 (Žin., 2009, Nr. 51-2039)	kūjagalvis; Pleištinė skėtė; Salatis; Ūdra; Upinė nėgė		
Kėdainių raj. sav.	1000000000367	Rūneikių miškas	56,84	BAST	LR aplinkos ministro 2009-11-03 įsakymas Nr. D1-654 (Žin., 2009, Nr. 135-5903)	7230, Šarmingos žemapelkės; 9020, Plačialapių ir mišrūs miškai	66,0 - 67,0	734
Pasvalio raj. sav.	1000000000019	Lepšynės miškas	206,60	BAST	LR Vyriausybės 2009-03-04 nutarimas Nr. 192 (Žin., 2009, Nr. 34-1287)	9020 Plačialapių ir mišrūs miškai; 9080 Pelkėti lapuočių miškai	142,0 - 143,0	50
Pasvalio raj. sav.	1000000000344	Grūžių miškas	78,87	BAST	LR aplinkos ministro 2009-11-03 įsakymas Nr. D1-654 (Žin., 2009, Nr. 135-5903)	9020, Plačialapių ir mišrūs miškai	155,0 – 156,0	1503

5 lentelė. Saugomos teritorijos (Draustiniai). Alternatyvos Nr. 2 trasos teritorija.

Savivaldybė	Identifikavimo kodas	Pavadinimas	Draustinio reikšmė	Draustinio rūšis	Plotas, ha	Įsteigimo teisės aktas	Steigimo tikslas	Geležinkelio atarpa, km	Atstumas iki saugomos teritorijos, m
Kauno m. sav.	0210601000010	Karkazų teriologinis draustinis	Savivaldybės	Zoologinis-teriologinis	0,34	Kauno miesto tarybos 1991 07 04 sprendimas Nr. 105	Kauno miesto tarybos 1991 07 04 sprendimas Nr. 105	0,0 - 1,0	223
Kauno m. sav. Kauno raj. sav.	0230100000034	Jiesios kraštovaizdžio draustinis	Valstybinis	Kraštovaizdžio	447,60	LTSR Ministrų Tarybos 1960-09-27 nutarimas Nr. 517 (Žin., 1960, Nr. 27-244)	išsaugoti Jiesios upės slėnio kraštovaizdį su raiškiais atodangomis, eroziniais šlaitais ir krantais; retas augalų rūšis	0,0 - 1,0	374
Kauno m.	0210601000001	Kauno	Valstybinis	Zoologinis-	8,00	LTSR Ministrų	išsaugoti gausiausias	1,0 - 2,0	1142

Savivaldybė	Identifikavimo kodas	Pavadinimas	Draustinio reikšmė	Draustinio rūšis	Plotas, ha	Isteigimo teisės aktas	Steigimo tikslas	Geležinkelio atarpa, km	Atstumas iki saugomos teritorijos, m
sav.		terioliginis draustinis		terioliginis		Tarybos 1988-02-29 nutarimas Nr. 57 (Žin., 1988, Nr. 9-65)	Lietuvoje šikšnosparnių žiemavietės		
Kauno m. sav.	0210601000006	Sėmenos 1-asis terioliginis draustinis	Savivaldybės	Zoologinis-terioliginis	0,41	Kauno miesto tarybos 1991 07 04 sprendimas Nr. 105	išsaugoti šikšnosparnių žiemojimo vietas	4,0 - 5,0	333
Kauno m. sav.	0220400000007	Kauno tvirtovės V forto architektūrinis draustinis	Konservacinio prioriteto funkcinė zona – draustinis	Urbanistinis/architektūrinis	21,76		išsaugoti ir eksponuoti XIX a. pabaigos-XX a. pradžios Kauno tvirtovės antrojo žiedo vieną stambiausių technikos ir architektūros paminklų, atkurti ir sutvarkyti jo aplinką pagal XX a. pradžios būklę	4,0 - 5,0	4 (kerta)
Kauno m. sav.	0210601000002	Sėmenos 2-asis terioliginis draustinis	Savivaldybės	Zoologinis-terioliginis	0,12	Kauno miesto tarybos 1991 07 04 sprendimas Nr. 10	išsaugoti šikšnosparnių žiemojimo vietas	4,0 - 5,0	27 (kerta)
Kauno m. sav.	0210602000012	Kauno ornitologinis draustinis	Savivaldybės	Zoologinis-ornitologinis	63,61	Kauno m. Liaudies deputatų tarybos vykdomojo komiteto 1988-07-28 sprendimas-Nr. 259	išsaugoti žiemojančius vandens paukščius	6,0 - 7,0	192
Kauno m. sav.	0220400000008	Pažaislio architektūrinis draustinis	Konservacinio prioriteto funkcinė zona – draustinis	Urbanistinis/architektūrinis	37,97		išsaugoti ir eksponuoti XVII-XVIII a. Lietuvos baroko unikalų paminklą (barokinę bažnyčią, vienuolyno korpusus, forestoriumą,	7,0 - 8,0	272

Savivaldybė	Identifikavimo kodas	Pavadinimas	Draustinio reikšmė	Draustinio rūšis	Plotas, ha	Isteigimo teisės aktas	Steigimo tikslas	Geležinkelio atarpa, km	Atstumas iki saugomos teritorijos, m
							oficinas, eremitų namelius, šulinius, bokštą, kitus pagalbinius pastatus) ir vaizdingą jo aplinką		
Kauno m. sav.	0220100000002	Palemono gynybinių įtvirtinimų archeologinis draustinis	Konservacinio prioriteto funkcinė zona – draustinis	Archeologinis	35,85		išsaugoti ir eksponuoti XV a. ir XX a. pradžios gynybinių įtvirtinimų kompleksą, atkurti ir sutvarkyti technikos ir architektūros bei archeologijos paminklų teritoriją	11,0 - 12,0	97
Jonavos raj. sav.	0210200000019	Kulvos geomorfologinis draustinis	Valstybinis	Geomorfologinis	800,60	LR AT 1992-09-24 nutarimas Nr. I-2913 (Žin., 1992, Nr. 30-913)	išsaugoti moreninio gūbrio bei Neries upės erozinio paslėnio reljefą	34,0 - 35,0	2023
Kėdainių raj. sav.	0210500000051	Šėtos botaninis draustinis	Savivaldybės	Botaninis	193,08	Kėdainių rajono 1-ojo šaukimo tarybos 25-os sesijos 1992-09-18 sprendimas	išsaugoti vidurio Lietuvai būdingą, etaloninį, išlaikiusį savo pirmąją struktūrą, baltmišk	59,0 - 60,0	1165
Kėdainių raj. sav.	0210900000041	Runeikių miško telmologinis draustinis	Savivaldybės	Telmologinis	56,84	Kėdainių rajono 2-ojo šaukimo tarybos 26-ojo posėdžio 1996-10-25 sprendimas	išsaugoti išlikusios tarpinio tipo pelkės ekosistemą, jos hidrologinį režimą, augalus ir gyvūnus (gerves, nendrinį verpiką, retus vabzdžius)	66,0 - 67,0	734
Panevėžio m. sav. Panevėžio raj. sav.	0230100000208	Sanžilės kraštovaizdžio draustinis	Savivaldybės	Kraštovaizdžio	805,24	Panevėžio rajono valdybos 1993 02 18 potvarkis Nr.		113,0 - 114,0	1958


Savivaldybė	Identifikavimo kodas	Pavadinimas	Draustinio reikšmė	Draustinio rūšis	Plotas, ha	Isteigimo teisės aktas	Steigimo tikslas	Geležinkelio atarpa, km	Atstumas iki saugomos teritorijos, m
						65V			
Pasvalio raj. sav.	0210500000006	Lepšynės botaninis draustinis	Valstybinis	Botaninis	206,60	LR AT 1992-09-24 nutarimas Nr. I-2913 (Žin., 1992, Nr. 30-913)	išsaugoti Mūšos-Nemunėlio lygumų plačialapių miškų augalijos kompleksą su retų rūšių augalų augimvietėmis	142,0 - 143,0	50
Pasvalio raj. sav.	0210500000037	Girelės botaninis draustinis	Savivaldybės	Botaninis	19,11	Pasvalio rajono savivaldybės tarybos 1998 12 02 sprendimas Nr. 82	išsaugoti natūralių pievų kaip etalono pavyzdį su įrašytais į Raudonąją knygą augalais (baltijinė gegūnė, gardunytinis smilgynas su melsvąja viksva, raudonoji gegūnė, dvilapė blandis)	148,0 - 149,0	2459

6 lentelė. Saugomos teritorijos (Parkai). Alternatyvos Nr. 2 trasos teritorija.

Savivaldybė	Tipas	Identifikavimo kodas	Pavadinimas	Plotas, ha	Isteigimo teisės aktas	Steigimo tikslas	Geležinkelio atarpa, km	Atstumas iki saugomos teritorijos, m
Kaišiadorių raj. sav. Kauno m. sav. Kauno raj. sav.	Parkas	0700000000021	Kauno marių regioninis parkas	9886,48	LR AT 1992-09-24 nutarimas Nr. I-2913 (Žin., 1992, Nr. 30-913)	išsaugoti unikalų Kauno marių tvenkinio žemutinės dalies kraštovaizdį, jo gamtinę ekosistemą bei kultūros paveldo vertybes	5,0 – 6,0	0 (kerta)



Rekonstruojamos geležinkelio linijos dalis



Planuojamos geležinkelio linijos dalis

Alternatyvos Nr. 3 trasos teritorija

7 lentelė. Europos ekologinio tinklo Natura 2000 teritorijos. Alternatyvos Nr. 3 trasos teritorija.

Savivaldybė	Identifikavimo kodas	Pavadinimas	Plotas, ha	Apsaugos statusas	Apsaugai svarbios vietovės įsteigimo pagrindas (juridinis aktas)	Saugomos teritorijos priskyrimo Natura 2000 tinklui tikslas	Geležinkelio atarpa, km	Atstumas iki saugomos teritorijos, m
Kauno m. sav. Kauno raj. sav.	1000000000290	Jiesios upė ir jos slėniai	447,60	BAST	LR aplinkos ministro 2009-04-22 įsakymas Nr. D1-210 (Žin., 2009, Nr. 51-2039)	9180, Griovų ir šlaitų miškai; Purpurinis plokščiavabalis; Ūdra	0,0 – 1,0	374
Kauno m. sav.	1000000000037	Rokų fortas	8,00	BAST	LR Vyriausybės 2009-03-04 nutarimas Nr. 192 (Žin., 2009, Nr. 34-1287)	Europinis plačiaausis; Kūdrinis pelėausis	1,0 – 2,0	1142
Kaišiadorių raj. sav. Kauno m. sav. Kauno raj. sav.	1000000000097	Kauno marios	9019,77	BAST	LR aplinkos ministro 2009-04-22 įsakymas Nr. D1-210 (Žin., 2009, Nr. 51-2039)	5130, Kadagnai; 6210, Stepinės pievos; 7220, Šaltiniai su besiformuojančiais tufais; 8220, Silikatinų uolienu atodangos; 9010, Vakarų taiga; 9050, Žolių turtingi eglynai; 9070, Medžiais apaugusios ganyklos; 9180, Griovų ir šlaitų miškai; Kartuoelė; Kūdrinis pelėausis; Niūriaspalvis auksavabalis; Purpurinis plokščiavabalis; Salatis; Ūdra	6,0 – 7,0	1 (kerta)
Kauno m. sav. Kauno raj. sav. Kaišiadorių raj. sav.	1100000000069	Kauno marios	8293,47	PAST	LRV 2004-04-08 nutarimas Nr. 399 (Žin., 2004, 55-1899)	Juodųjų peslių (Milvus migrans), plovinių vištelių (Porzana parva), tulžių (Alcedo atthis) apsaugai	6,0 – 7,0	1 (kerta)
Jonavos raj. sav.	1000000000119	Neries upė	2398,52	BAST	LR aplinkos ministro 2009-04-22	3260, Upių sraunumos su kurklių bendrijomis; Baltijos lašiša; Kartuoelė;	33,0 – 34,0	0 (kerta)

Savivaldybė	Identifikavimo kodas	Pavadinimas	Plotas, ha	Apsaugos statusas	Apsaugai svarbios vietovės įsteigimo pagrindas (juridinis aktas)	Saugomos teritorijos priskyrimo Natura 2000 tinklui tikslas	Geležinkelio atarpa, km	Atstumas iki saugomos teritorijos, m
Kaišiadorių raj. sav. Kauno m. sav. Kauno raj. sav.					įsakymas Nr. D1-210 (Žin., 2009, Nr. 51-2039)	Paprastasis kirtiklis; Paprastasis kūjagalvis; Pleištinė skėtė; Salatis; Ūdra; Upinė nėgė		
Kėdainių raj. sav.	1000000000367	Rūneikių miškas	56,84	BAST	LR aplinkos ministro 2009-11-03 įsakymas Nr. D1-654 (Žin., 2009, Nr. 135-5903)	7230, Šarmingos žemapelkės; 9020, Plačialapių ir mišrūs miškai	66,0 – 67,0	734
Pasvalio raj. sav.	1000000000019	Lepšynės miškas	206,60	BAST	LR Vyriausybės 2009-03-04 nutarimas Nr. 192 (Žin., 2009, Nr. 34-1287)	9020 Plačialapių ir mišrūs miškai; 9080 Pelkėti lapuočių miškai	142,0 – 143,0	50
Pasvalio raj. sav.	1000000000344	Grūžių miškas	78,87	BAST	LR aplinkos ministro 2009-11-03 įsakymas Nr. D1-654 (Žin., 2009, Nr. 135-5903)	9020, Plačialapių ir mišrūs miškai	155,0 – 156,0	1868

8 lentelė. Saugomos teritorijos (Draustiniai). Alternatyvos Nr. 3 trasos teritorija.

Savivaldybė	Identifikavimo kodas	Pavadinimas	Draustinio reikšmė	Draustinio rūšis	Plotas, ha	Įsteigimo teisės aktas	Steigimo tikslas	Geležinkelio atarpa, km	Atstumas iki saugomos teritorijos, m
Kauno m. sav.	0210601000010	Karkazų teriologinis draustinis	Savivaldybės	Zoologinis-teriologinis	0,34	Kauno miesto tarybos 1991 07 04 sprendimas Nr. 105	Kauno miesto tarybos 1991 07 04 sprendimas Nr. 105	0,0 – 1,0	2229
Kauno m. sav. Kauno raj. sav.	0230100000034	Jiesios kraštovaizdžio draustinis	Valstybinis	Kraštovaizdžio	447,60	LTSR Ministrų Tarybos 1960-09-27 nutarimas Nr. 517 (Žin.,	išsaugoti Jiesios upės slėnio kraštovaizdį su raiškiomis atodangomis, eroziniais šlaitais ir krantais; retas	0,0 – 1,0	374

Savivaldybė	Identifikavimo kodas	Pavadinimas	Draustinio reikšmė	Draustinio rūšis	Plotas, ha	Isteigimo teisės aktas	Steigimo tikslas	Geležinkelio atarpa, km	Atstumas iki saugomos teritorijos, m
						1960, Nr. 27-244)	augalų rūšis		
Kauno m. sav.	0210601000001	Kauno teriologinis draustinis	Valstybinis	Zoologinis-teriologinis	8,00	LTSR Ministrų Tarybos 1988-02-29 nutarimas Nr. 57 (Žin., 1988, Nr. 9-65)	išsaugoti gausiausias Lietuvoje šikšnosparnių žiemavietes	1,0 – 2,0	1142
Kauno m. sav.	0210601000006	Sėmenos 1-asis teriologinis draustinis	Savivaldybės	Zoologinis-teriologinis	0,41	Kauno miesto tarybos 1991 07 04 sprendimas Nr. 105	išsaugoti šikšnosparnių žiemojimo vietas	4,0 – 5,0	333
Kauno m. sav.	0210601000002	Sėmenos 2-asis teriologinis draustinis	Savivaldybės	Zoologinis-teriologinis	0,12	Kauno miesto tarybos 1991 07 04 sprendimas Nr. 10	išsaugoti šikšnosparnių žiemojimo vietas	4,0 – 5,0	27 (kerta)
Kauno m. sav.	0220400000007	Kauno tvirtovės V forto architektūrinis draustinis	Konservacinio prioriteto funkcinė zona – draustinis	Urbanistinis/ architektūrinis	21,76		išsaugoti ir eksponuoti XIX a. pabaigos-XX a. pradžios Kauno tvirtovės antrojo žiedo vieną stambiausių technikos ir architektūros paminklų, atkurti ir sutvarkyti jo aplinką pagal XX a. pradžios būklę	4,0 – 5,0	4 (kerta)
Kauno m. sav.	0210602000012	Kauno ornitologinis draustinis	Savivaldybės	Zoologinis-ornitologinis	63,61	Kauno m. Liaudies deputatų tarybos vykdomojo komiteto 1988-07-28 sprendimas- Nr. 259	išsaugoti žiemojančius vandens paukščius	6,0 – 7,0	192
Kauno m. sav.	0220400000008	Pažaislio architektūrinis draustinis	Konservacinio prioriteto funkcinė zona – draustinis	Urbanistinis/ architektūrinis	37,97		išsaugoti ir eksponuoti XVII-XVIII a. Lietuvos baroko unikalų paminklą (barokinę bažnyčią, vienuolyno korpusus, forestoriumą,	7,0 – 8,0	272

Savivaldybė	Identifikavimo kodas	Pavadinimas	Draustinio reikšmė	Draustinio rūšis	Plotas, ha	Isteigimo teisės aktas	Steigimo tikslas	Geležinkelio atarpa, km	Atstumas iki saugomos teritorijos, m
							oficinas, eremitų namelius, šulinius, bokštą, kitus pagalbinius pastatus) ir vaizdingą jo aplinką		
Kauno m. sav.	0220100000002	Palemono gynybinių įtvirtinimų archeologinis draustinis	Konservacinio prioriteto funkcinė zona – draustinis	Archeologinis	35,85		išsaugoti ir eksponuoti XV a. ir XX a. pradžios gynybinių įtvirtinimų kompleksą, atkurti ir sutvarkyti technikos ir architektūros bei archeologijos paminklų teritoriją	11,0 – 12,0	97
Jonavos raj. sav.	0210200000019	Kulvos geomorfologinis draustinis	Valstybinis	Geomorfologinis	800,60	LR AT 1992-09-24 nutarimas Nr. I-2913 (Žin., 1992, Nr. 30-913)	išsaugoti moreninio gūbrio bei Neries upės erozinio paslėnio reljefą	34,0 – 35,0	2023
Kėdainių raj. sav.	0210500000051	Šėtos botaninis draustinis	Savivaldybės	Botaninis	193,08	Kėdainių rajono 1-ojo šaukimo tarybos 25-os sesijos 1992-09-18 sprendimas	išsaugoti vidurio Lietuvai būdingą, etaloninį, išlaikiusį savo pirmykštę struktūrą, baltmišk	59,0 – 60,0	1165
Kėdainių raj. sav.	0210900000041	Runeikių miško telmologinis draustinis	Savivaldybės	Telmologinis	56,84	Kėdainių rajono 2-ojo šaukimo tarybos 26-ojo posėdžio 1996-10-25 sprendimas	išsaugoti išlikusios tarpinio tipo pelkės ekosistemą, jos hidrologinį režimą, augalus ir gyvūnus (gerves, nendrinį verpiką, retus vabzdžius)	66,0 – 67,0	734
Panevėžio m. sav. Panevėžio raj. sav.	0230100000208	Sanžilės kraštovaizdžio draustinis	Savivaldybės	Kraštovaizdžio	805,24	Panevėžio rajono valdybos 1993 02 18 potvarkis Nr. 65V		114,0 – 115,0	619
Pasvalio raj. sav.	0210500000006	Lepšynės botaninis draustinis	Valstybinis	Botaninis	206,60	LR AT 1992-09-24 nutarimas Nr. I-2913 (Žin., 1992, Nr. 30-	išsaugoti Mūšos-Nemunėlio lygumų plačialapių miškų augalijos kompleksą su retų rūšių augalų augimvietėmis	142,0 – 143,0	50

Savivaldybė	Identifikavimo kodas	Pavadinimas	Draustinio reikšmė	Draustinio rūšis	Plotas, ha	Isteigimo teisės aktas	Steigimo tikslas	Geležinkelio atarpa, km	Atstumas iki saugomos teritorijos, m
						913)			
Pasvalio raj. sav.	0210500000037	Girelės botaninis draustinis	Savivaldybės	Botaninis	19,11	Pasvalio rajono savivaldybės tarybos 1998 12 02 sprendimas Nr. 82	išsaugoti natūralių pievų kaip etalono pavyzdį su įrašytais į Raudonąją knygą augalais (baltijinė gegūnė, gardunytinis smilgynas su melsvąja viksva, raudonoji gegūnė, dvilapė blandis)	148,0 – 149,0	2457

9 lentelė. Saugomos teritorijos (Parkai). Alternatyvos Nr. 3 trasos teritorija.

Savivaldybė	Tipas	Identifikavimo kodas	Pavadinimas	Plotas, ha	Isteigimo teisės aktas	Steigimo tikslas	Geležinkelio atarpa, km	Atstumas iki saugomos teritorijos, m
Kaišiadorių raj. sav. Kauno m. sav. Kauno raj. sav.	Parkas	0700000000021	Kauno marių regioninis parkas	9886,48	LR AT 1992-09-24 nutarimas Nr. I-2913 (Žin., 1992, Nr. 30-913)	išsaugoti unikalų Kauno marių tvenkinio žemutinės dalies kraštovaizdį, jo gamtinę ekosistemą bei kultūros paveldo vertybes	5,0 – 6,0	0 (kerta)



Rekonstruojamos geležinkelio linijos dalis



Planuojamos geležinkelio linijos dalis

Alternatyvos Nr. 4 trasos teritorija

10 lentelė. Europos ekologinio tinklo Natura 2000 teritorijos. Alternatyvos Nr. 4 trasos teritorija.

Savivaldybė	Identifikavimo kodas	Pavadinimas	Plotas, ha	Apsaugos statusas	Apsaugai svarbios vietovės įsteigimo pagrindas (juridinis aktas)	Saugomos teritorijos priskyrimo Natura 2000 tinklui tikslas	Geležinkelio atarpa, km	Atstumas iki saugomos teritorijos, m
Kauno m. sav. Kauno raj. sav.	1000000000290	Jiesios upė ir jos slėniai	447,60	BAST	LR aplinkos ministro 2009-04-22 įsakymas Nr. D1-210 (Žin., 2009, Nr. 51-2039)	9180, Griovų ir šlaitų miškai; Purpurinis plokščiavabalis; Ūdra	0,0 – 1,0	374
Kauno m. sav.	1000000000037	Rokų fortas	8,00	BAST	LR Vyriausybės 2009-03-04 nutarimas Nr. 192 (Žin., 2009, Nr. 34-1287)	Europinis plačiaausis; Kūdrinis pelėausis	1,0 – 2,0	1142
Kauno m. sav. Kauno raj. sav. Kaišiadorių raj. sav.	1100000000069	Kauno marios	8293,47	PAST	LRV 2004-04-08 nutarimas Nr. 399 (Žin., 2004, 55-1899)	Juodųjų peslių (Milvus migrans), plovinių vištelių (Porzana parva), tulžių (Alcedo atthis) apsaugai	6,0 – 7,0	1 (kerta)
Kaišiadorių raj. sav. Kauno m. sav. Kauno raj. sav.	1000000000097	Kauno marios	9019,77	BAST	LR aplinkos ministro 2009-04-22 įsakymas Nr. D1-210 (Žin., 2009, Nr. 51-2039)	5130, Kadagynai; 6210, Stepinės pievos; 7220, Šaltiniai su besiformuojančiais tufais; 8220, Silikatinų uolienu atodangos; 9010, Vakarų taiga; 9050, Žolių turtingi eglynai; 9070, Medžiais apaugusios ganyklos; 9180, Griovų ir šlaitų miškai; Kartuoelė; Kūdrinis pelėausis; Niūriaspalvis auksavabalis; Purpurinis plokščiavabalis; Salatės; Ūdra	6,0 – 7,0	1 (kerta)
Jonavos raj. sav. Kaišiadorių raj. sav. Kauno m. sav.	1000000000119	Neries upė	2398,52	BAST	LR aplinkos ministro 2009-04-22 įsakymas Nr. D1-210 (Žin., 2009, Nr. 51-	3260, Upių sraunumos su kurklių bendrijomis; Baltijos lašiša; Kartuoelė; Paprastasis kirtiklis; Paprastasis kūjagalvis; Pleištinė skėtė; Salatės;	33,0 – 34,0	0 (kerta)

Savivaldybė	Identifikavimo kodas	Pavadinimas	Plotas, ha	Apsaugos statusas	Apsaugai svarbios vietovės įsteigimo pagrindas (juridinis aktas)	Saugomos teritorijos priskyrimo Natura 2000 tinklui tikslas	Geležinkelio atarpa, km	Atstumas iki saugomos teritorijos, m
Kauno raj. sav.					2039)	Ūdra; Upinė nėgė		
Kėdainių raj. sav.	1000000000367	Rūneikių miškas	56,84	BAST	LR aplinkos ministro 2009-11-03 įsakymas Nr. D1-654 (Žin., 2009, Nr. 135-5903)	7230, Šarmingos žemapelkės; 9020, Plačialapių ir mišrūs miškai	66,0 – 67,0	734
Panevėžio raj., Pasvalio raj. sav.	1000000000264	Žalioji giria	33869,55	BAST	LR aplinkos ministro 2009-04-22 įsakymas Nr. D1-210 (Žin., 2009, Nr. 51-2039)	Didysis auksinukas; Lūšis	123,0 – 124,0	2999
Pasvalio raj. sav.	1000000000019	Lepšynės miškas	206,60	BAST	LR Vyriausybės 2009-03-04 nutarimas Nr. 192 (Žin., 2009, Nr. 34-1287)	9020 Plačialapių ir mišrūs miškai; 9080 Pelkėti lapuočių miškai	143,0 – 144,0	50
Pasvalio raj. sav.	1000000000344	Grūžių miškas	78,87	BAST	LR aplinkos ministro 2009-11-03 įsakymas Nr. D1-654 (Žin., 2009, Nr. 135-5903)	9020, Plačialapių ir mišrūs miškai	155,0 – 156,0	131

11 lentelė. Saugomos teritorijos (Draustiniai). Alternatyvos Nr. 4 trasos teritorija.

Savivaldybė	Identifikavimo kodas	Pavadinimas	Draustinio reikšmė	Draustinio rūšis	Plotas, ha	Įsteigimo teisės aktas	Įsteigimo tikslas	Geležinkelio atarpa, km	Atstumas iki saugomos teritorijos, m
Kauno m. sav. Kauno raj. sav.	0230100000034	Jiesios kraštovaizdžio draustinis	Valstybinis	Kraštovaizdžio	447,60	LTSR Ministrų Tarybos 1960-09-27 nutarimas Nr. 517 (Žin., 1960, Nr. 27-244)	išsaugoti Jiesios upės slėnio kraštovaizdį su raiškiomis atodangomis, eroziniais šlaitais ir krantais; retas augalų rūšis	0,0 – 1,0	374,41

Kauno m. sav.	0210601000010	Karkazų teriologinis draustinis	Savivaldybės	Zoologinis-teriologinis	0,34	Kauno miesto tarybos 1991 07 04 sprendimas Nr. 105	Kauno miesto tarybos 1991 07 04 sprendimas Nr. 105	0,0 – 1,0	2228,67
Kauno m. sav.	0210601000001	Kauno teriologinis draustinis	Valstybinis	Zoologinis-teriologinis	8,00	LTSR Ministrų Tarybos 1988-02-29 nutarimas Nr. 57 (Žin., 1988, Nr. 9-65)	išsaugoti gausiausias Lietuvoje šikšnosparnių žiemavietes	1,0 – 2,0	1141,89
Kauno m. sav.	0220400000007	Kauno tvirtovės V forto architektūrinis draustinis	Konservacinio prioriteto funkcinė zona – draustinis	Urbanistinis/architektūrinis	21,76		išsaugoti ir eksponuoti XIX a. pabaigos-XX a. pradžios Kauno tvirtovės antrojo žiedo vieną stambiausių technikos ir architektūros paminklų, atkurti ir sutvarkyti jo aplinką pagal XX a. pradžios būklę	4,0 – 5,0	3,85 (kerta)
Kauno m. sav.	0210601000006	Sėmenos 1-asis teriologinis draustinis	Savivaldybės	Zoologinis-teriologinis	0,41	Kauno miesto tarybos 1991 07 04 sprendimas Nr. 105	išsaugoti šikšnosparnių žiemojimo vietas	4,0 – 5,0	333,47
Kauno m. sav.	0210601000002	Sėmenos 2-asis teriologinis draustinis	Savivaldybės	Zoologinis-teriologinis	0,12	Kauno miesto tarybos 1991 07 04 sprendimas Nr. 10	išsaugoti šikšnosparnių žiemojimo vietas	4,0 – 5,0	27,43 (kerta)
Kauno m. sav.	0210602000012	Kauno ornitologinis draustinis	Savivaldybės	Zoologinis-ornitologinis	63,61	Kauno m. Liaudies deputatų tarybos vykdomojo komiteto 1988-07-28 sprendimas-Nr. 259	išsaugoti žiemojančius vandens paukščius	6,0 – 7,0	191,78
Kauno m. sav.	0220400000008	Pažaislio architektūrinis draustinis	Konservacinio prioriteto funkcinė zona – draustinis	Urbanistinis/architektūrinis	37,97		išsaugoti ir eksponuoti XVII-XVIII a. Lietuvos baroko unikalų paminklą (barokinę bažnyčią, vienuolyno korpusus, forestoriumą, ofcinas, eremitų namelius, šulinius, bokštą, kitus pagalbinius pastatus) ir	7,0 – 8,0	272,42


							vaizdingą jo aplinką		
Kauno m. sav.	0220100000002	Palemono gynybinių įtvirtinimų archeologinis draustinis	Konservacinio prioriteto funkcinė zona – draustinis	Archeologinis	35,85		išsaugoti ir eksponuoti XV a. ir XX a. pradžios gynybinių įtvirtinimų kompleksą, atkurti ir sutvarkyti technikos ir architektūros bei archeologijos paminklų teritoriją	11,0 – 12,0	96,51
Jonavos raj. sav.	0210200000019	Kulvos geomorfologinis draustinis	Valstybinis	Geomorfologinis	800,60	LR AT 1992-09-24 nutarimas Nr. I-2913 (Žin., 1992, Nr. 30-913)	išsaugoti moreninio gūbrio bei Neries upės erozinio paslėnio reljefą	34,0 35,0	2023,21
Kėdainių raj. sav.	0210500000051	Šėtos botaninis draustinis	Savivaldybės	Botaninis	193,08	Kėdainių rajono 1-ojo šaukimo tarybos 25-os sesijos 1992-09-18 sprendimas	išsaugoti vidurio Lietuvai būdingą, etaloninį, išlaikiusį savo pirmykštę struktūrą, baltmišk	59,0 – 60,0	1165,41
Kėdainių raj. sav.	0210900000041	Runeikių miško telmologinis draustinis	Savivaldybės	Telmologinis	56,84	Kėdainių rajono 2-ojo šaukimo tarybos 26-ojo posėdžio 1996-10-25 sprendimas	išsaugoti išlikusios tarpinio tipo pelkės ekosistemą, jos hidrologinį režimą, augalus ir gyvūnus (gerves, nendrinį verpiką, retus vabzdžius)	66,0 – 67,0	734,24
Panevėžio m. sav. Panevėžio raj. sav.	0230100000208	Sanžilės kraštovaizdžio draustinis	Savivaldybės	Kraštovaizdžio	805,24	Panevėžio rajono valdybos 1993 02 18 potvarkis Nr. 65V		114,0 – 115,0	618,89
Pasvalio raj. sav.	0210500000006	Lepšynės botaninis draustinis	Valstybinis	Botaninis	206,60	LR AT 1992-09-24 nutarimas Nr. I-2913 (Žin., 1992, Nr. 30-913)	išsaugoti Mūšos-Nemunėlio lygumų plačialapių miškų augalijos kompleksą su retų rūšių augalų augimvietėmis	143,0 – 144,0	49,90
Pasvalio raj. sav.	0210500000037	Girelės botaninis draustinis	Savivaldybės	Botaninis	19,11	Pasvalio rajono savivaldybės tarybos 1998 12 02 sprendimas Nr. 82	išsaugoti natūralių pievų kaip etalono pavyzdį su įrašytais į Raudonąją knygą augalais (baltijinė gegūnė, gardunytinis smilgynas su melsvąja viksva, raudonoji gegūnė, dvilapė blandis)	149,0 -150,0	2558,95

12 lentelė. Saugomos teritorijos (Parkai). Alternatyvos Nr. 4 trasos teritorija.

Savivaldybė	Tipas	Identifikavimo kodas	Pavadinimas	Plotas, ha	Isteigimo teisės aktas	Steigimo tikslas	Geležinkelio atarpa, km	Atstumas iki saugomos teritorijos, m
Kaišiadorių raj. sav. Kauno m. sav. Kauno raj. sav.	Parkas	0700000000021	Kauno marių regioninis parkas	9886,48	LR AT 1992-09-24 nutarimas Nr. I-2913 (Žin., 1992, Nr. 30-913)	išsaugoti unikalų Kauno marių tvenkinio žemutinės dalies kraštovaizdį, jo gamtinę ekosistemą bei kultūros paveldo vertybes	5,0 – 6,0	0 (kerta)



Rekonstruojamos geležinkelio linijos dalis



Planuojamos geležinkelio linijos dalis



Headquartered in San Francisco, URS Corporation is a leading provider of engineering, construction and technical services for public agencies and private sector companies around the world. The Company has the capabilities to support every stage of the project lifecycle, from inception through start-up and operation to decommissioning and closure. URS operates in more than 40 countries through a network of offices in the Americas, the UK and Ireland, Asia Pacific, Continental Europe, South Asia and the Middle East.

Vytenio g. 9/25, LT-03113 Vilnius, Lietuva