

Alternatyvos Nr. 1 trasos teritorija

1 lentelė. Vandenvietės, kurios patenka į nagrinėjamą teritoriją

Nr.	Vandenvietės pavadinimas	Savivaldybė	Vandenvietės SAZ juosta, kurią kerta nagrinėjama teritorija	Atstumas nuo geležinkelio trasos ašies iki SAZ, m	Geležinkelio atkarpa, km
1.	Petrašiūnų	Kauno m. sav.	1 vandenvietės juosta	15,14 (ribojasi)	8 - 9
			2 vandenvietės juosta	0,00 (kerta)	8 - 9
			3 vandenvietės juosta	0,00 (kerta)	7 - 8
2.	Vičiūnų	Kauno m. sav.	2 vandenvietės juosta	11,74 (ribojasi)	5 - 6
			3 vandenvietės juosta	2,12 (kerta)	5 - 6
3.	Išorų	Jonavos r. sav.	0 – vandenvietės teritorija	270,85	22 - 23
			1 vandenvietės juosta	281,98	22 - 23
			50 m. vandenvietės juosta	241,87	22 - 23
4.	Praulių	Jonavos r. sav.	0 – vandenvietės teritorija	303,13	42 - 43
			1 vandenvietės juosta	320,60	42 - 43
			50 m. vandenvietės juosta	279,87	42 - 43
5.	Panevėžio logistikos centro	Panevėžio r. sav.	1 vandenvietės juosta	197,63	107 – 108
			50 m. vandenvietės juosta	157,62	107 – 108
6.	Panevėžio nuotekų valymo įrenginių	Panevėžio r. sav.	1 vandenvietės juosta	306,42	111 – 112
			50 m. vandenvietės juosta	290,18	111 - 112
7.	Meškalaukio	Pasvalio r. sav.	1 vandenvietės juosta	994,17	145 - 146
			50 m. vandenvietės juosta	954,06	145 - 146
8.	Narteikių	Pasvalio r. sav.	1 vandenvietės juosta	473,31	150 - 151
			50 m. vandenvietės juosta	433,09	150 - 151
9.	Vaškų	Pasvalio r. sav.	1 vandenvietės juosta	209,07	163 - 164
			50 m. vandenvietės juosta	168,84	163 - 164
10.	Kiemėnų	Pasvalio r. sav.	1 vandenvietės juosta	906,83	174 - 175
			50 m. vandenvietės juosta	866,49	174 - 175



Rekonstruojamos geležinkelio linijos dalis



Planuojamos geležinkelio linijos dalis


Alternatyvos Nr. 2 trasos teritorija

2 lentelė. Vandenvietės, kurios patenka į nagrinėjamą teritoriją

Nr.	Vandenvietės pavadinimas	Savivaldybė	Vandenvietės kurią kerta teritorija	SAZ juosta, nagrinėjama	Atstumas nuo geležinkelio trasos iki SAZ, m	Geležinkelio atkarpa, km
1.	Petrašiūnų	Kauno m. sav.	1 vandenvietės juosta		15,14 (ribojasi)	8 - 9
			2 vandenvietės juosta		0,00 (kerta)	8 - 9
			3 vandenvietės juosta		0,00 (kerta)	7 - 8
2.	Vičiūnų	Kauno m. sav.	2 vandenvietės juosta		11,74 (ribojasi)	5 - 6
			3 vandenvietės juosta		2,12 (kerta)	5 - 6
3.	Išorų	Jonavos r. sav.	0 – vandenvietės teritorija		270,85	22 - 23
			1 vandenvietės juosta		281,98	22 - 23
			50 m. vandenvietės juosta		241,87	22 - 23
4.	Praulių	Jonavos r. sav.	0 – vandenvietės teritorija		303,13	42 - 43
			1 vandenvietės juosta		320,62	42 - 43
			50 m. vandenvietės juosta		279,90	42 - 43
5.	Panevėžio logistikos centro	Panevėžio r. sav.	1 vandenvietės juosta		197,63	107 - 108
			50 m. vandenvietės juosta		157,62	107 - 108
6.	Panevėžio nuotekų valymo įrenginių	Panevėžio r. sav.	1 vandenvietės juosta		306,42	111 - 112
			50 m. vandenvietės juosta		290,19	111 - 112
7.	Meškalaukio	Pasvalio r. sav.	1 vandenvietės juosta		994,17	145 - 146
			50 m. vandenvietės juosta		954,06	145 - 146
8.	Narteikių	Pasvalio r. sav.	1 vandenvietės juosta		473,31	150 - 151
			50 m. vandenvietės juosta		433,09	150 - 151
9.	Vaškų	Pasvalio r. sav.	1 vandenvietės juosta		227,02	163 - 164
			50 m. vandenvietės juosta		186,80	163 - 164



Rekonstruojamos geležinkelio linijos dalis




Planuojamos geležinkelio linijos dalis

Alternatyvos Nr. 3 trasos teritorija
3 lentelė. Vandenvietės, kurios patenka į nagrinėjamą teritoriją

Nr.	Vandenvietės pavadinimas	Savivaldybė	Vandenvietės kurti teritorija	SAZ juosta, nagrinėjama	Atstumas nuo geležinkelio trasos iki SAZ, m	Geležinkelio atkarpa, km
1.	Petrašiūnų	Kauno m. sav.	1 vandenvietės juosta		15,14 (ribojasi)	8 - 9
			2 vandenvietės juosta		0,00 (kerta)	8 - 9
			3 vandenvietės juosta		0,00 (kerta)	7 - 8
2.	Vičiūnų	Kauno m. sav.	2 vandenvietės juosta		11,74 (ribojasi)	5 - 6
			3 vandenvietės juosta		2,12 (kerta)	5 - 6
3.	Išorų	Jonavos r. sav.	0 – vandenvietės teritorija		270,85	22 - 23
			1 vandenvietės juosta		281,98	22 - 23
			50 m. vandenvietės juosta		241,87	22 - 23
4.	Praulių	Jonavos r. sav.	0 – vandenvietės teritorija		303,13	42 - 43
			1 vandenvietės juosta		320,60	42 - 43
			50 m. vandenvietės juosta		279,87	42 - 43
5.	Panevėžio logistikos centro	Panevėžio r. sav.	1 vandenvietės juosta		700,09	106 - 107
			50 m. vandenvietės juosta		660,09	106 - 107
6.	Pušaloto	Pasvalio r. sav.	1 vandenvietės juosta		827,49	137 - 138
			50 m. vandenvietės juosta		787,23	137 - 138
7.	Meškalaukio	Pasvalio r. sav.	1 vandenvietės juosta		994,17	145 - 146
			50 m. vandenvietės juosta		954,06	145 - 146
8.	Narteikių	Pasvalio r. sav.	1 vandenvietės juosta		466,46	150 - 151
			50 m. vandenvietės juosta		426,25	150 - 151
9.	Vaškų	Pasvalio r. sav.	1 vandenvietės juosta		294,62	163 - 164
			50 m. vandenvietės juosta		254,41	163 - 164



Rekonstruojamos geležinkelio linijos dalis



Planuojamos geležinkelio linijos dalis


Alternatyvos Nr. 4 trasos teritorija

4 lentelė. Vandenvietės, kurios patenka į nagrinėjamą teritoriją

Nr.	Vandenvietės pavadinimas	Savivaldybė	Vandenvietės kurią kerta teritorija	SAZ juosta, nagrinėjama	Atstumas nuo geležinkelio trasos iki SAZ, m	Geležinkelio atkarpa, km
1.	Petrašiūnų	Kauno m. sav.	1 vandenvietės juosta		15,14 (ribojasi)	8 - 9
			2 vandenvietės juosta		0,00 (kerta)	8 - 9
			3 vandenvietės juosta		0,00 (kerta)	7 - 8
2.	Vičiūnų	Kauno m. sav.	2 vandenvietės juosta		11,74 (ribojasi)	5 - 6
			3 vandenvietės juosta		2,12 (kerta)	5 - 6
3.	Išorų	Jonavos r. sav.	0 – vandenvietės teritorija		270,85	22 - 23
			1 vandenvietės juosta		281,98	22 - 23
			50 m. vandenvietės juosta		241,87	22 - 23
4.	Praulių	Jonavos r. sav.	0 – vandenvietės teritorija		303,13	42 - 43
			1 vandenvietės juosta		320,60	42 - 43
			50 m. vandenvietės juosta		279,87	42 - 43
5.	Panevėžio logistikos centro	Panevėžio r. sav.	1 vandenvietės juosta		700,09	106 - 107
			50 m. vandenvietės juosta		660,09	106 - 107
6.	Pušaloto	Pasvalio r. sav.	1 vandenvietės juosta		827,49	137 - 138
			50 m. vandenvietės juosta		787,23	137 - 138
7.	Meškalaukio	Pasvalio r. sav.	1 vandenvietės juosta		994,17	145 - 146
			50 m. vandenvietės juosta		954,06	145 - 146
8.	Narteikių	Pasvalio r. sav.	1 vandenvietės juosta		922,01	150 - 151
			50 m. vandenvietės juosta		881,79	150 - 151
9.	Sabonių	Pasvalio r. sav.	1 vandenvietės juosta		356,21	152 - 153
			50 m. vandenvietės juosta		315,98	152 - 153



Rekonstruojamos geležinkelio linijos dalis



Planuojamos geležinkelio linijos dalis



Headquartered in San Francisco, URS Corporation is a leading provider of engineering, construction and technical services for public agencies and private sector companies around the world. The Company has the capabilities to support every stage of the project lifecycle, from inception through start-up and operation to decommissioning and closure. URS operates in more than 40 countries through a network of offices in the Americas, the UK and Ireland, Asia Pacific, Continental Europe, South Asia and the Middle East.

Vytenio g. 9/25, LT-03113 Vilnius, Lietuva