



## PANEVĖŽIO RAJONO SAVIVALDYBĖS TARYBA

### SPRENDIMAS DĖL GATVIŲ PAVADINIMŲ SUTEIKIMO IR KEITIMO

2020 m. vasario 27d. Nr. T-65  
Panevėžys

Vadovaudamasi Lietuvos Respublikos vietos savivaldos įstatymo 16 straipsnio 4 dalimi, Pavadinimų gatvėms, pastatams, statiniams ir kitiems objektams suteikimo, keitimo ir apskaitos tvarkos aprašu, patvirtintu Lietuvos Respublikos vidaus reikalų ministro 2011 m. sausio 25 d. įsakymu Nr. 1V-57 „Dėl Numerių pastatams, patalpoms ir butams suteikimo, keitimo ir apskaitos tvarkos aprašo ir Pavadinimų gatvėms, pastatams, statiniams ir kitiems objektams suteikimo, keitimo ir įtraukimo į apskaitą tvarkos aprašo patvirtinimo“, ir atsižvelgdama į komisijos dėl pavadinimo gyvenamosios vietovės gatvei suteikimo, keitimo ar panaikinimo 2020-02-12 posėdžio protokolą Nr. DK-15, Savivaldybės taryba n u s p r e n d ž i a:

1. Pakeisti:

1.1. Ramygalos m., Ramygalos sen., Panevėžio r., Parko gatvės geografines charakteristikas pagal pateiktą schemą (1 priedas);

1.2. Sujetų k., Smilgių sen., Panevėžio r., G. Petkevičaitės-Bitės gatvės geografines charakteristikas pagal pateiktą schemą (2 priedas).

2. Suteikti Gilbonių k., Smilgių sen., Panevėžio r., esamos gatvės pavadinimą – G. Petkevičaitės-Bitės g. (3 priedas).

Šis sprendimas gali būti skundžiamas Lietuvos Respublikos administracinių bylų teisenos įstatymo nustatyta tvarka.

Savivaldybės meras



Povilas Žagunis

**Ramygalos m. gatvių išdėstymo planas**  
**M 1:5000**

Pancėžio rajono savivaldybės taryba  
 20\_\_ m. \_\_\_\_ d. sprendimo Nr. \_\_\_\_  
 priedas



Dokumentą parengė: Architektūros skyriaus vyr. specialistė RITA RAPKEVIČIENĖ

Nr. plane	Kartografinis pagrindas		Ortofoto Grafinis
	X	Y	
A1	6154129	519782	KOORDINAČIŲ ŽINIARAŠTIS
A2	6154176	519576	
A3	6154194	519513	
A4	6154203	519499	
A5	6154226	519497	
A6	6154266	519508	
A7	6154277	519505	
A8	6154282	519495	
A9	6154335	519346	
A10	6154150	519288	
A11	6154118	519383	
A12	6154040	519336	
A13	6153985	519339	
A14	6153968	519335	
A15	6153961	519333	
A16	6153947	519332	
A17	6153930	519336	
A18	6153911	519344	
A19	6153900	519349	
A20	6153885	519352	
A21	6153871	519353	
A22	6153842	519351	
A23	6153803	519348	
A24	6153757	519344	
A25	6153728	519341	
A26	6153693	519336	
A27	6153662	519330	
A28	6153628	519322	
A29	6153606	519319	
A30	6153581	519315	
A31	6153566	519314	
A32	6153550	519314	
A33	6153520	519317	
A34	6153499	519320	
A35	6153455	519324	
A36	6153405	519327	
A37	6153382	519329	

Panevėžio rajono savivaldybės administracija

Vasario 16-osios g. 27 35185 Panevėžys

## INFORMACIJA APIE PAVADINIMŲ GATVĖMS SUTEIKIMĄ AR KEITIMĄ

Nr. \_\_\_\_\_  
(data)

Savivaldybės pavadinimas: **Panevėžio rajono**

Savivaldybės tarybos sprendimo dėl pavadinimo  
gatvei suteikimo ar keitimo Nr. ir priėmimo data: \_\_\_\_\_, 20\_\_\_\_ m. \_\_\_\_\_ d.

Gyvenamosios vietovės pavadinimas: **Ramygalos m.**

Gyvenamosios vietovės identifikavimo kodas: **25473**


Suteiktas gatvės pavadinimas	Buvęs gatvės pavadinimas	Gatvės taškų, pažymėtų plane, Nr.	Pastabos apie gatvės prijungimą, buvusį priklausymą kitai gyvenamajai vietai ir kita
Parko gatvė		A1-A37	

Dokumentą parengė: Architektūros skyriaus vyr. specialistė **RITA RAPKEVIČIENĖ**



Sujetų k. gatvių išdėstymo planas  
M 1:7500

Panevėžio rajono savivaldybės taryba  
20 \_\_\_\_ m. \_\_\_\_ d. sprendimo Nr. \_\_\_\_  
\_\_\_\_ priedas



Kartografinis pagrindas		Ortofoto	
Koordinatinių nustatymo būdas		Grafinis	
KOORDINACIJŲ ŽINIARAŠTIS			
Nr. plane	X	Y	
A1	6189208	505762	
A2	6189062	505800	
A3	6188905	505839	
A4	6188862	505848	
A5	6188793	505865	
A6	6188705	505888	
A7	6188687	505894	
A8	6188544	505930	
A9	6188433	505959	
A10	6188377	505974	
A11	6188224	506013	
A12	6187898	506100	
A13	6187781	506126	

RAJONŲ SAVIVALDYBĖS ADMINISTRACIJOS  
RAJONŲ SAVIVALDYBĖS ADMINISTRACIJOS  
RAJONŲ SAVIVALDYBĖS ADMINISTRACIJOS

Dokumentą parengė: Architektūros skyriaus vyr. specialistė RITA RAJEVIČIENĖ

Panevėžio rajono savivaldybės administracija

Vasario 16-osios g. 27 35185 Panevėžys

### INFORMACIJA APIE PAVADINIMŲ GATVĖMS SUTEIKIMĄ AR KEITIMĄ

Nr. \_\_\_\_\_  
(data)

Savivaldybės pavadinimas: **Panevėžio rajono**

Savivaldybės tarybos sprendimo dėl pavadinimo  
gatvei suteikimo ar keitimo Nr. ir priėmimo data: \_\_\_\_\_, 20\_\_\_\_ m. \_\_\_\_\_ d.

Gyvenamosios vietovės pavadinimas: **Sujetų k.**

Gyvenamosios vietovės identifikavimo kodas: **27790**

Suteiktas gatvės pavadinimas	Buvęs gatvės pavadinimas	Gatvės taškų, pažymėtų plane, Nr.	Pastabos apie gatvės prijungimą, buvusį priklausymą kitai gyvenamajai vietai ir kita
G. Petkevičaitės-Bitės gatvė		A1-A13	


Dokumentą parengė: Architektūros skyriaus vyr. specialistė **RITA RAKKEVIČIENĖ**



**Gilbonių k. gatvių išdėstymo planas**  
**M 1:3500**

Panevėžio rajono savivaldybės taryba  
 20 \_\_\_\_ m. \_\_\_\_ d. sprendimo Nr. \_\_\_\_  
 priedas

Kartografinis pagrindas		Ortofoto
Koordinatų nustatymo būdas		Grafinis
<b>KOORDINACIŲ ŽINIARAŠTIS</b>		
Nr. plane	X	Y
A1	6187781	506126
A2	6187753	506132
A3	6187729	506139
A4	6187697	506151
A5	6187629	506191
A6	6187262	506412



Dokumentą parengė: Architektūros skyriaus vyr. specialistė RITA RAPKEVIČIENĖ

Panevėžio rajono savivaldybės administracija

Vasario 16-osios g. 27 35185 Panevėžys

### INFORMACIJA APIE PAVADINIMŲ GATVĖMS SUTEIKIMĄ AR KEITIMĄ

Nr. \_\_\_\_\_  
(data)


Savivaldybės pavadinimas: **Panevėžio rajono**

Savivaldybės tarybos sprendimo dėl pavadinimo  
gatvei suteikimo ar keitimo Nr. ir priėmimo data: \_\_\_\_\_, 20\_\_\_\_ m. \_\_\_\_\_ d.

Gyvenamosios vietovės pavadinimas: **Gilbonių k.**

Gyvenamosios vietovės identifikavimo kodas: **14868**

Suteiktas gatvės pavadinimas	Buvęs gatvės pavadinimas	Gatvės taškus, pažymėtų plane, Nr.	Pastabos apie gatvės prijungimą, buvusį priklausymą kitai gyvenamajai vietai ir kita
G. Petkevičaitės - Bitės gatvė		A1-A6	



Dokumentą parengė: Architektūros skyriaus vyr. specialistė **RITA RAPKEVIČIENĖ**