

**PANEVĖŽIO RAJONO SAVIVALDYBĖS
ADMINISTRACIJOS DIREKTORIUS**

**ĮSAKYMAS
DĖL DUOMENŲ APIE NUMERIŲ ŽEMĖS SKLYPAMS, PASTATAMS, JŲ
KOMPLEKSAMS AR KORPUSAMS SUTEIKIMĄ, KEITIMĄ AR PANAIKINIMĄ
PATVIRTINIMO**

2015 m. kovo 16 d. Nr. A-*274*
Panevėžys

Vadovaudamasis Numerių pastatams, patalpoms, butams ir žemės sklypams, kuriuose pagal jų naudojimo paskirtį (būdą) ar teritorijų planavimo dokumentus leidžiama pastatų statyba, suteikimo, keitimo ir apskaitos tvarkos aprašu, patvirtintu Lietuvos Respublikos vidaus reikalų ministro 2014 m. kovo 13 d. įsakymu Nr. 1V-178 „Dėl Numerių pastatams, patalpoms, butams ir žemės sklypams, kuriuose pagal jų naudojimo paskirtį (būdą) ar teritorijų planavimo dokumentus leidžiama pastatų statyba, suteikimo, keitimo ir apskaitos tvarkos aprašo ir Pavadinimų gatvėms, pastatams, statiniams ir kitiems objektams suteikimo, keitimo ir įtraukimo į apskaitą tvarkos aprašo patvirtinimo“,

t v i r t i n u duomenis apie numerių žemės sklypams, pastatams, jų kompleksams ar korpusams suteikimą, keitimą ar panaikinimą (1, 2, 3, 4, 5, 6, 7, 8, 9 priedai).

Šis įsakymas gali būti skundžiamas Lietuvos Respublikos administracinių bylų teisenos įstatymo nustatyta tvarka.

Administracijos direktorius



Vitalijus Žiurlys

Panevėžio rajono savivaldybės administracijos direktoriaus

2015 m. kov 16 d.

įsakymo Nr. A-254


1 priedas

DUOMENYS APIE NUMERIŲ ŽEMĖS SKLYPAMS, PASTATAMS, JŲ KOMPLEKSAMS AR KORPUSAMS SUTEIKIMĄ, KEITIMĄ AR PANAIKINIMĄ

Seniūnijos pavadinimas	Raguvos sen.
Gyvenamosios vietovės pavadinimas	Raguvos mstl.
Kartografinis pagrindas	Kadastro žemėlapis
Koordinacijų sistema	LKS-94
Adresų koordinacijų nustatymo būdas	Grafinis

Eil. nr.	Unikalus Nr.	Gyvenamosios vietovės pavadinimas	Buvusio adreso duomenys			Suteikto adreso duomenys			Adreso koordinatės	
			Gatvės pavadinimas	Žemės sklypo, kuriame leidžiama pastatų statyba, pastato ar pastatų komplekso Nr. gatvėje ar gyvenamojoje vietovėje	Korpuso Nr.	Gatvės pavadinimas	Žemės sklypo, kuriame leidžiama pastatų statyba, pastato ar pastatų komplekso Nr. gatvėje ar gyvenamojoje vietovėje	Korpuso Nr.	X	Y
1.	(Proj. skl. Nr. 1) 669620043028 669620043039 669620043050	Raguvos mstl.	Dariaus ir Girėno g.	63		Dariaus ir Girėno g.	65D		6159871	539254
2.	440026723239 440026723258 440026723244 440009098071	Raguvos mstl.	Dariaus ir Girėno g.			Dariaus ir Girėno g.	67A		6159579	539349
3.	440030198300 (Proj. skl. Nr. 1)					Nevėžio g.	19A		6159129	539546

Dokumentą parengė: Architektūros skyriaus vyr. specialistė RITA RAKPEVIČIENĖ



Panevėžio rajono savivaldybės administracijos direktoriaus

2015 m. kovas 16 d.

isakymo Nr. A-254


2 priedas

DUOMENYS APIE NUMERIŲ ŽEMĖS SKLYPAMS, PASTATAMS, JŲ KOMPLEKSAMS AR KORPUSAMS SUTEKIMĄ, KEITIMĄ AR PANAIKINIMĄ

Seniūnijos pavadinimas	Velžio sen.
Gyvenamosios vietovės pavadinimas	Dembavos k.
Kartografinis pagrindas	Kadastro žemėlapis
Koordinacijų sistema	LKS-94
Adresų koordinacijų nustatymo būdas	Grafinis

Eil. nr.	Unikalus Nr.	Buvusio adreso duomenys				Suteikto adreso duomenys			Adreso koordinatės	
		Gyvenamosios vietovės pavadinimas	Gatvės pavadinimas	Žemės sklypo, kuriame leidžiama pastatų statyba, pastato ar pastatų komplekso Nr. gatvėje ar gyvenamojoje vietovėje	Korpuso Nr.	Gatvės pavadinimas	Žemės sklypo, kuriame leidžiama pastatų statyba, pastato ar pastatų komplekso Nr. gatvėje ar gyvenamojoje vietovėje	Korpuso Nr.	X	Y
1.	440032191044	3	4	5	6	7	8	9	10	11
						Pajūnosčio pl.	59A		6177813	526614

Dokumentą parengė: Architektūros skyriaus vyr. specialistė RITA RAPEVIČIENĖ



Panevėžio rajono savivaldybės administracijos direktoriaus

2015 m. kovos 16 d.

isakymo Nr. A-344


3 priedas

DUOMENYS APIE NUMERIŲ ŽEMĖS SKLYPAMS, PASTATAMS, JŲ KOMPLEKSAMS AR KORPUSAMS SUTEIKIMĄ, KEITIMĄ AR PANAIKINIMĄ

Seniūnijos pavadinimas	Miežiškių sen.
Gyvenamosios vietovės pavadinimas	Trakiškio k.
Kartografinis pagrindas	Kadastro žemėlapis
Koordinacinių sistema	LKS-94
Adresų koordinacinių nustatymo būdas	Grafinis

Eil. nr.	Unikalus Nr.	Buvusio adreso duomenys				Suteikto adreso duomenys				Adreso koordinatės	
		Gyvenamosios vietovės pavadinimas	Gatvės pavadinimas	Žemės sklypo, kuriame leidžiama pastatų statyba, pastato ar pastatų komplekso Nr. gatvėje ar gyvenamojoje vietovėje	Korpuso Nr.	Gatvės pavadinimas	Žemės sklypo, kuriame leidžiama pastatų statyba, pastato ar pastatų komplekso Nr. gatvėje ar gyvenamojoje vietovėje	Korpuso Nr.	X	Y	
1.	668200020296					Trakiškio g.	16		6177988	531031	

Dokumentą parengė: Architektūros skyriaus vyr. specialistė RITA RAPKEVIČIENĖ



Panevėžio rajono savivaldybės administracijos direktoriaus

2015 m. balio 16 d.

isakymo Nr. A-277


4 priedas

DUOMENYS APIE NUMERIŲ ŽEMĖS SKLYPAMS, PASTATAMS, JŲ KOMPLEKSAMS AR KORPUSAMS SUTEKIMĄ, KEITIMĄ AR PANAIKINIMĄ

Seniūnijos pavadinimas	Panevėžio sen.
Gyvenamosios vietovės pavadinimas	Maksvytiškių k.
Kartografinis pagrindas	Kadastro žemėlapis
Koordinacinių sistema	LKS-94
Adresų koordinacinių nustatymo būdas	Grafinis

Eil. nr.	Unikalus Nr.	Buvusio adreso duomenys				Suteikto adreso duomenys			Adreso koordinatės	
		Gyvenamosios vietovės pavadinimas	Gatevės pavadinimas	Žemės sklypo, kuriame leidžiama pastatų statyba, pastato ar pastatų komplekso Nr. gatvėje ar gyvenamojoje vietovėje	Korpuso Nr.	Gatevės pavadinimas	Žemės sklypo, kuriame leidžiama pastatų statyba, pastato ar pastatų komplekso Nr. gatvėje ar gyvenamojoje vietovėje	Korpuso Nr.	X	Y
1.	440017421737	3	4	5	6	7	8	9	10	11
						Verslo g.	33E		6185406	525014

Dokumentą parengė: Architektūros skyriaus vyr. specialistė RITA RABKEVIČIENĖ



Panevėžio rajono savivaldybės administracijos direktoriaus

20 15 m. Esou 16 d.

isakymo Nr. A-244


5 priedas

DUOMENYS APIE NUMERIŲ ŽEMĖS SKLYPAMS, PASTATAMS, JŲ KOMPLEKSAMS AR KORPUSAMS SUTEIKIMĄ, KEITIMĄ AR PANAIKINIMĄ

Seniūnijos pavadinimas	Karsakiškio sen.
Gyvenamosios vietovės pavadinimas	Karsakiškio k.
Kartografinis pagrindas	Kadastro žemėlapis
Koordinacijų sistema	LKS-94
Adresų koordinacijų nustatymo būdas	Grafinis

Eil. nr.	Unikalus Nr.	Buvusio adreso duomenys				Suteikto adreso duomenys			Adreso koordinatės	
		Gyvenamosios vietovės pavadinimas	Gatvės pavadinimas	Žemės sklypo, kuriam leidžiama pastatų statyba, pastato ar pastatų komplekso Nr. gatvėje ar gyvenamojoje vietovėje	Korpuso Nr.	Gatvės pavadinimas	Žemės sklypo, kuriam leidžiama pastatų statyba, pastato ar pastatų komplekso Nr. gatvėje ar gyvenamojoje vietovėje	Korpuso Nr.	X	Y
1.	440004926189					Lėvens g.	52		6184081	536673

Dokumentą parengė: Architektūros skyriaus vyr. specialistė RITA RAKŠIŲNĖ



Panevėžio rajono savivaldybės administracijos direktoriaus

20 15 m. levo 16 d.

isakymo Nr. A-8894

6 priedas


DUOMENYS APIE NUMERIŲ ŽEMĖS SKLYPAMS, PASTATAMS, JŲ KOMPLEKSAMS AR KORPUSAMS SUTEIKIMĄ, KEITIMĄ AR PANAIKINIMĄ

Seniūnijos pavadinimas	Panevėžio sen.
Gyvenamosios vietovės pavadinimas	Molainių k.
Kartografinis pagrindas	Kadastro žemėlapis
Koordinacijų sistema	LKS-94
Adresų koordinacijų nustatymo būdas	Grafinis

Eil. nr.	Unikalus Nr.	Buvusio adreso duomenys				Suteikto adreso duomenys				Adreso koordinatės	
		Gyvenamosios vietovės pavadinimas	Gatvės pavadinimas	Žemės sklypo, kuriame leidžiama pastatų statyba, pastato ar pastatų komplekso Nr. gatvėje ar gyvenamojoje vietovėje	Korpuso Nr.	Gatvės pavadinimas	Žemės sklypo, kuriame leidžiama pastatų statyba, pastato ar pastatų komplekso Nr. gatvėje ar gyvenamojoje vietovėje	Korpuso Nr.	X	Y	
1.	669700022010 669700022032 669700022043 440000165059	Molainių k.	Alyvų g.	40		Klevų g.	15		6173402	519459	
2.	667700050037 669250065047 669250065014 669250065025 669250065036	Molainių k.	Alyvų g.	52		Klevų g.	23		6173193	518929	
3.	440021030478	Molainių k.	Alyvų g.	54		Klevų g.	25		6173159	519129	
4.	440012541774	Molainių k.	Alyvų g.	56		Klevų g.	27		6172982	519347	
5.	669390155013	Molainių k.	Alyvų g.	60		Klevų g.	35		6173009	519415	

1	2	3	4	5	6	7	8	9	10	11
6.	667700070020 669900096058 669900096025 669900096036 669900096069 669900096014 669900096047	Molainių k.	Alyvų g.	50		Klevų g.	50		6173254	519095
7.	669450062019	Molainių k.	Alyvų g.	38		Volungės g.	9		6173506	519251

Dokumentą parengė: Architektūros skyriaus vyr. specialistė RITA RAPKEVIČIENĖ



Panevėžio rajono savivaldybės administracijos direktoriaus

2015 m. balno 16 d.

isakymo Nr. A-639


7 priedas

DUOMENYS APIE NUMERIŲ ŽEMĖS SKLYPAMS, PASTATAMS, JŲ KOMPLEKSAMS AR KORPUSAMS SUTEKIMĄ, KEITIMĄ AR PANAIKINIMĄ

Seniūnijos pavadinimas	Miežiškių sen.
Gyvenamosios vietovės pavadinimas	Adomavos vs.
Kartografinis pagrindas	Kadastro žemėlapis
Koordinacių sistema	LKS-94
Adresų koordinacių nustatymo būdas	Grafinis

Eil. nr.	Unikalus Nr.	Buvusio adreso duomenys				Suteikto adreso duomenys				Adreso koordinatės	
		Gyvenamosios vietovės pavadinimas	Gatvės pavadinimas	Žemės sklypo, kuriame leidžiama pastatų statyba, pastato ar pastatų komplekso Nr. gatvėje ar gyvenamojoje vietovėje	Korpuso Nr.	Gatvės pavadinimas	Žemės sklypo, kuriame leidžiama pastatų statyba, pastato ar pastatų komplekso Nr. gatvėje ar gyvenamojoje vietovėje	Korpuso Nr.	X	Y	
1.	669360041095 669360041019 669360041020 669360041032 669360041040 669360041051 669360041084 440002816002 669360041073 669360041062						3		6163976	538016	

Dokumentą parengė: Architektūros skyriaus vyr. specialistė RITA RAJKĖVIČIENĖ



Panevėžio rajono savivaldybės administracijos direktoriaus

2015 m. 1000 16 d.

isakymo Nr. A-414

8 priedas

DUOMENYS APIE NUMERIŲ ŽEMĖS SKLYPAMS, PASTATAMS, JŲ KOMPLEKSAMS AR KORPUSAMS SUTEIKIMĄ, KEITIMĄ AR PANAIKINIMĄ

Seniūnijos pavadinimas	Miežiškių sen.
Gyvenamosios vietovės pavadinimas	Gitėnų k.
Kartografinis pagrindas	Kadastro žemėlapis
Koordinacijų sistema	LKS-94
Adresų koordinacijų nustatymo būdas	Grafinis

Eil. nr.	Unikalus Nr.	Buvusio adreso duomenys				Suteikto adreso duomenys			Adreso koordinatės	
		Gyvenamosios vietovės pavadinimas	Gatvės pavadinimas	Žemės sklypo, kuriame leidžiama pastatų statyba, pastato ar pastatų komplekso Nr. gatvėje ar gyvenamojoje vietovėje	Korpuso Nr.	Gatvės pavadinimas	Žemės sklypo, kuriame leidžiama pastatų statyba, pastato ar pastatų komplekso Nr. gatvėje ar gyvenamojoje vietovėje	Korpuso Nr.	X	Y
1.	669360106015 669360106026 661700030018 669360106037 669360106048 669360106059					Gitėnų g.	24		6168025	535976
2.	669360099099 669360099011 669360099022 669360099033 669360099044 669360099055 669360099066					Gitėnų g.	28		6168331	535595

1	2	3	4	5	6	7	8	9	10	11
2.	669360099077 669360099088 661700030014					Gitėnų g.	28		6168331	535595
3.	669250060071 669250060017 669250060039 669250060060 669250060028 669250060042 669250060056 661700030105					Gitėnų g.	30		6168377	535495
4.	669200042107 669200042018 669200042029 669200042032 669200042046 669200042061 661700030108 669200042050 669200042072 669200042083 669200042094					Gitėnų g.	32		6168302	535370

Dokumentą parengė: Architektūros skyriaus vyr. specialistė RITA RAPIEVIČIENĖ



Panevėžio rajono savivaldybės administracijos direktoriaus

20 15 m. 08 m. 16 d.

isakymo Nr. A-899

9 priedas

DUOMENYS APIE NUMERIŲ ŽEMĖS SKLYPAMS, PASTATAMS, JŲ KOMPLEKSAMS AR KORPUSAMS SUTEKIMĄ, KEITIMĄ AR PANAIKINIMĄ

Seniūnijos pavadinimas	Krekenavos sen.
Gyvenamosios vietovės pavadinimas	Stuomeniškių k.
Kartografinis pagrindas	Kadastro žemėlapis
Koordinacijų sistema	LKS-94
Adresų koordinacijų nustatymo būdas	Grafinis

Eil. nr.	Unikalus Nr.	Buvusio adreso duomenys				Suteikto adreso duomenys			Adreso koordinatės	
		Gyvenamosios vietovės pavadinimas	Gatvės pavadinimas	Žemės sklypo, kuriame leidžiama pastatų statyba, pastato ar pastatų komplekso Nr. gatvėje ar gyvenamojoje vietovėje	Korpuso Nr.	Gatvės pavadinimas	Žemės sklypo, kuriame leidžiama pastatų statyba, pastato ar pastatų komplekso Nr. gatvėje ar gyvenamojoje vietovėje	Korpuso Nr.	X	Y
1.	669420003013 669420003024	3	4	5	6	7	8	9	10	11

Dokumentą parengė: Architektūros skyriaus vyr. specialistė RITA

