



**PANEVĖŽIO RAJONO SAVIVALDYBĖS  
ADMINISTRACIJOS DIREKTORIUS**

**ĮSAKYMAS  
DĖL DUOMENŲ APIE NUMERIŲ ŽEMĖS SKLYPAMS, PASTATAMS, JŲ  
KOMPLEKSAMS AR KORPUSAMS SUTEIKIMĄ, KEITIMĄ AR PANAIKINIMĄ  
PATVIRTINIMO**

2015 m. lapkričio 27 d. Nr. A-1166  
Panevėžys

Vadovaudamasis Numerių pastatams, patalpoms, butams ir žemės sklypams, kuriuose pagal jų naudojimo paskirtį (būdą) ar teritorijų planavimo dokumentus leidžiama pastatų statyba, suteikimo, keitimo ir apskaitos tvarkos aprašu, patvirtintu Lietuvos Respublikos vidaus reikalų ministro 2014 m. kovo 13 d. įsakymu Nr. 1V-178 „Dėl Numerių pastatams, patalpoms, butams ir žemės sklypams, kuriuose pagal jų naudojimo paskirtį (būdą) ar teritorijų planavimo dokumentus leidžiama pastatų statyba, suteikimo, keitimo ir apskaitos tvarkos aprašo ir Pavadinimų gatvėms, pastatams, statiniams ir kitiems objektams suteikimo, keitimo ir įtraukimo į apskaitą tvarkos aprašo patvirtinimo“,

tvirtinu duomenis apie numerių žemės sklypams, pastatams, jų kompleksams ar korpusams suteikimą, keitimą ar panaikinimą (1, 2, 3, 4, 5, 6, 7, 8, 9 priedai).

Šis įsakymas gali būti skundžiamas Lietuvos Respublikos administracinių bylų teisenos įstatymo nustatyta tvarka.

Savivaldybės administracijos direktorius



Eugenijus Lunskis

Panevėžio rajono savivaldybės administracijos direktoriaus

2015 m. košeivio 24 d.


įsakymo Nr. A-4686

1 priedas

**DUOMENYS APIE NUMERIŲ ŽEMĖS SKLYPAMS, PASTATAMS, JŲ KOMPLEKSAMS AR KORPUSAMS SUTEIKIMĄ, KEITIMĄ AR PANAIKINIMĄ**

Seniūnijos pavadinimas	Vežio sen.
Gyvenamosios vietovės pavadinimas	Lūdynės k.
Kartografinis pagrindas	Kadastro žemėlapis
Koordinatų sistema	LKS-94
Adresų koordinatų nustatymo būdas	Grafinis

Eil. nr.	Unikalus Nr.	Buvusio adreso duomenys			Suteikto adreso duomenys			Adreso koordinatės		
		Gyvenamosios vietovės pavadinimas	Gatvės pavadinimas	Žemės sklypo, kuriame leidžiama pastatų statyba, pastato ar pastatų komplekso Nr. gatvėje ar gyvenamojoje vietovėje	Korpuso Nr.	Gatvės pavadinimas	Gatvės pavadinimas	Žemės sklypo, kuriame leidžiama pastatų statyba, pastato ar pastatų komplekso Nr. gatvėje ar gyvenamojoje vietovėje	Korpuso Nr.	X
1	661300050165 669520026012 669520026023 669520026034 669520026045 669520026056 669520026067 669520026078	3	4	5	6	7	8	9	10	11
						Senasis Vilniaus kel.	99		6173112	528984



Dokumentą parengė: Architektūros skyriaus vyr. specialistė RITA RAPEVIČIENĖ

Panevėžio rajono savivaldybės administracijos direktoriaus

2016 m. Spalio 14 d.

įsakymo Nr. A-12216

2 priedas

**DUOMENYS APIE NUMERIŲ ŽEMĖS SKLYPAMS, PASTATAMS, JŲ KOMPLEKSAMS AR KORPUSAMS SUTEIKIMĄ, KEITIMĄ AR PANAIKINIMĄ**

Seniūnijos pavadinimas	Raguvos sen.
Gyvenamosios vietovės pavadinimas	Užunevėžių k.
Kartografinis pagrindas	Kadastro žemėlapis
Koordinacių sistema	LKS-94
Adresų koordinacių nustatymo būdas	Grafinis

Eil. nr.	Unikalus Nr.	Buvusio adreso duomenys			Suteikto adreso duomenys			Adreso koordinatės			
		Gyvenamosios vietovės pavadinimas	Gatvės pavadinimas	Žemės sklypo, kuriame leidžiama pastatų statyba, pastato ar pastatų komplekso Nr. gatvėje ar gyvenamojoje vietovėje	Korpuso Nr.	Gatvės pavadinimas	Gatvės Nr.	Žemės sklypo, kuriame leidžiama pastatų statyba, pastato ar pastatų komplekso Nr. gatvėje ar gyvenamojoje vietovėje	Korpuso Nr.	X	Y
1	2	3	4	5	6	7	8	9	10	11	
1.	(Kad.Nr.6665/7:142)					Gėlių g.	5A		6158509	539052	
2.	669880031039 669880031040 (Kad.Nr.6665/7:30)					Vėjo g.	13A		6158779	538953	



Dokumentą parcingė: Architektūros skyriaus vyr. specialistė RITA RAPKEVIČIENĖ

Panevėžio rajono savivaldybės administracijos direktoriaus

2015 m. Septemio 23 d.


įsakymo Nr. A-1140/6

3 priedas

**DUOMENYS APIE NUMERIŲ ŽEMĖS SKLYPAMS, PASTATAMS, JŲ KOMPLEKSAMS AR KORPUSAMS SUTEIKIMĄ, KEITIMĄ AR PANAIKINIMĄ**

Semūnijos pavadinimas	Panevėžio sen.
Gyvenamosios vietovės pavadinimas	Tičkūnų k.
Kartografinis pagrindas	Kadastro žemėlapis
Koordinatų sistema	LKS-94
Adresų koordinatinių nustatymo būdas	Grafinis

Eil. nr.	Unikalus Nr.	Buvusio adreso duomenys			Suteikto adreso duomenys			Adreso koordinatės		
		Gyvenamosios vietovės pavadinimas	Gatvės pavadinimas	Žemės sklypo, kuriame leidžiama pastatų statyba, pastato ar pastatų komplekso Nr. gatvėje ar gyvenamojoje vietoje	Korpuso Nr.	Gatvės pavadinimas	Gatvės pavadinimas	Žemės sklypo, kuriame leidžiama pastatų statyba, pastato ar pastatų komplekso Nr. gatvėje ar gyvenamojoje vietoje	Korpuso Nr.	X
1	2	3	4	5	6	7	8	9	10	11
1.	669820154013 669820154024					Šermukšnių al.	1		6182616	524047



Dokumentą parengė: Architektūros skyriaus vyr. specialistė RITA ŠKAPKEVIČIENĖ

Panevėžio rajono savivaldybės administracijos direktoriaus

2015 m. lapkričio 24 d.

įsakymo Nr. A - 1666

4 priedas

**DUOMENYS APIE NUMERIŲ ŽEMĖS SKLYPAMS, PASTATAMS, JŲ KOMPLEKSAMS AR KORPUSAMS SUTEIKIMĄ, KEITIMĄ AR PANAIKINIMĄ**

Seniūnijos pavadinimas	Miežiškių sen.
Gyvenamosios vietovės pavadinimas	Limeikių k.
Kartografinis pagrindas	Kadastro žemėlapis
Koordinacijų sistema	LKS-94
Adresų koordinacijų nustatymo būdas	Grafinis

Eil. nr.	Unikalus Nr.	Buvusio adreso duomenys			Suteikto adreso duomenys			Adreso koordinatės		
		Gyvenamosios vietovės pavadinimas	Gatvės pavadinimas	Žemės sklypo, kuriame leidžiama pastatų statyba, pastato ar pastatų komplekso Nr. gatvėje ar gyvenamojoje vietovėje	Korpuso Nr.	Gatvės pavadinimas	Žemės sklypo, kuriame leidžiama pastatų statyba, pastato ar pastatų komplekso Nr. gatvėje ar gyvenamojoje vietovėje		Korpuso Nr.	
1	2	3	4	5	6	7	8	9	10	11
1.	440003806551 669220037017 669220037028 669220037039 669220037040 669220037054									
2.	440007595157 440019492952					Limeikių g.	14C		6165176	540771
3.	661700060125 669740283017 669740283028					Limeikių g.	14E		6165217	540720
4.	661700060023 669800193014					Limeikių g.	14F		6165219	540689
						Limeikių g.	15		6165383	540981

1	2	3	4	5	6	7	8	9	10	11
4.	669800193025 669800193036 669800193047 669800193058 669800193069					Limeikių g.	15		6165383	540981
5.	661700060024					Limeikių g.	15A		6165380	541016
6.	661700060036					Limeikių g.	19		6165481	540978
7.	661700060131					Limeikių g.	21A		6165591	541043

Dokumentą parengė: Architektūros skyriaus vyr. specialistė RITA RAKŠEVICIENĖ



Panevėžio rajono savivaldybės administracijos direktoriaus

2015 m. *Sepetnio 24 d.*

įsakymo Nr. *A-1416*

5 priedas

**DUOMENYS APIE NUMERIŲ ŽEMĖS SKLYPAMS, PASTATAMS, JŲ KOMPLEKSAMS AR KORPUSAMS SUTEIKIMĄ, KEITIMĄ AR PANAIKINIMĄ**

Seniūnijos pavadinimas	Panevėžio sen.
Gyvenamosios vietovės pavadinimas	Piniavos k.
Kartografinis pagrindas	Kadastro žemėlapis
Koordinatų sistema	LKS-94
Adresų koordinatų nustatymo būdas	Grafinis

Eil. nr.	Unikalus Nr.	Buvusio adreso duomenys			Suteikto adreso duomenys			Adreso koordinatės		
		Gyvenamosios vietovės pavadinimas	Gatvės pavadinimas	Žemės sklypo, kuriame leidžiama pastatų statyba, pastato ar pastatų komplekso Nr. gatvėje ar gyvenamojoje vietovėje	Korpuso Nr.	Gatvės pavadinimas	Gatvės numeris		Žemės sklypo, kuriame leidžiama pastatų statyba, pastato ar pastatų komplekso Nr. gatvėje ar gyvenamojoje vietovėje	Korpuso Nr.
1	2	3	4	5	6	7	8	9	10	11
1.	440011337976 440040240860					Smėlynės g.	197		6182243	522742

Dokumentą parengė: Architektūros skyriaus vyr. specialistė *LIJA RAPKEVIČIENĖ*



Panevėžio rajono savivaldybės administracijos direktoriaus

2015 m. *lapkričio 24*

įsakymo Nr. *A-1686*

6 priedas

**DUOMENYS APIE NUMERIŲ ŽEMĖS SKLYPAMS, PASTATAMS, JŲ KOMPLEKSAMS AR KORPUSAMS SUTEIKIMĄ, KEITIMĄ AR PANAIKINIMĄ**

Senūnijos pavadinimas	Naujamiestis sen.
Gyvenamosios vietovės pavadinimas	Paliesės k.
Kartografinis pagrindas	Kadastro žemėlapis
Koordinatinių sistema	LKS-94
Adresų koordinatijų nustatymo būdas	Grafinis

Eil. nr.	Unikalus Nr.	Buvusio adreso duomenys			Suteikto adreso duomenys			Adreso koordinatės		
		Gyvenamosios vietovės pavadinimas	Gatvės pavadinimas	Žemės sklypo, kuriame leidžiama pastatų statyba, pastato ar pastatų komplekso Nr. gatvėje ar gyvenamojoje vietovėje	Korpuso Nr.	Gatvės pavadinimas	Gatvės pavadinimas	Žemės sklypo, kuriame leidžiama pastatų statyba, pastato ar pastatų komplekso Nr. gatvėje ar gyvenamojoje vietovėje	Korpuso Nr.	X
1	2	3	4	5	6	7	8	9	10	11
1.	669520012016 669520012027 669520012038						3		6171914	502400



Dokumentą parengė: Architektūros skyriaus vyr. specialistė RITA RAKKEVIČIENĖ



Panevėžio rajono savivaldybės administracijos direktoriaus

2015 m. lapkričio mėn.


įsakymo Nr. A-1444/6

7 priedas

### DUOMENYS APIE NUMERIŲ PATALPOMS IR BUTAMS SUTEIKIMĄ AR KEITIMĄ

Eil. nr.	Unikalūs patalpos, buto Nr.	Buvusio adreso duomenys			Suteikto adreso duomenys		
		Sentiūnijos pavadinimas		Naujajamiesčio sen.		Patalpos, buto Nr.	
		Pastato ar pastatų komplekso Nr.	Korpuso Nr.	Patalpos, buto Nr.	Pastato ar pastatų komplekso Nr.	Korpuso Nr.	Patalpos, buto Nr.
1	2	3	4	5	6	7	8
1.	6695200120160002				3		1
2.	6695200120160004				3		2
3.	6695200120160003				3		3
4.	6695200120160001				3		4
5.	6695200120160006				3		6
6.	6695200120160005				3		7

Dokumentą parengė: RITA RAPKEVIČIENĖ



Panevėžio rajono savivaldybės administracijos direktoriaus

2015 m. *septemberio*

įsakymo Nr. *A-1466*

8 priedas

**DUOMENYS APIE NUMERIŲ ŽEMĖS SKLYPAMS, PASTATAMS, JŲ KOMPLEKSAMS AR KORPUSAMS SUTEIKIMĄ, KEITIMĄ AR PANAIKINIMĄ**

Seniūnijos pavadinimas	Panevėžio sen.
Gyvenamosios vietovės pavadinimas	Linonių k.
Kartografinis pagrindas	Kadastro žemėlapis
Koordinacių sistema	LKS-94
Adresų koordinacių nustatymo būdas	Grafinis

Eil. nr.	Unikalus Nr.	Buvusio adreso duomenys			Suteikto adreso duomenys			Adreso koordinatės		
		Gyvenamosios vietovės pavadinimas	Žemės sklypo, kuriame leidžiama pastatų statyba, pastato ar pastatų komplekso Nr. gatvėje ar gyvenamojoje vietovėje	Korpuso Nr.	Gatvės pavadinimas	Žemės sklypo, kuriame leidžiama pastatų statyba, pastato ar pastatų komplekso Nr. gatvėje ar gyvenamojoje vietovėje	Korpuso Nr.	X	Y	
1	2	3	4	5	6	7	8	9	10	11
1.	(Proj.sk1.Nr.)	Linonių k.	Linonių g.	5	6	7	8	9	10	11
						Linonių g.	78		6184774	514457



Dokumentą parengė: Architektūros skyriaus vyr. specialistė RITA RAJKEVICIENĖ

Panevėžio rajono savivaldybės administracijos direktoriaus

2015 m. *lapkričio mėn.*

įsakymo Nr. *A-1266*

9 priedas

**DUOMENYS APIE NUMERIŲ ŽEMĖS SKLYPAMS, PASTATAMS, JŲ KOMPLEKSAMS AR KORPUSAMS SUTEIKIMĄ, KEITIMĄ AR PANAIKINIMĄ**

Seniūnijos pavadinimas	Miežiškių sen.
Gyvenamosios vietovės pavadinimas	Kunciagalio k.
Kartografinis pagrindas	Kadastro žemėlapis LKS-94
Koordinačių sistema	Grafinis
Adresų koordinatinių nustatymo būdas	

Eil. nr.	Unikalus Nr.	Buvusio adreso duomenys				Suteikto adreso duomenys				Adreso koordinatės			
		Gyvenamosios vietovės pavadinimas	Gatvės pavadinimas	Žemės sklypo, kuriam leidžiama pastatų statyba, pastato ar pastatų komplekso Nr. gatvėje ar gyvenamojoje vietovėje	Korpuso Nr.	Gatvės pavadinimas	Žemės sklypo, kuriam leidžiama pastatų statyba, pastato ar pastatų komplekso Nr. gatvėje ar gyvenamojoje vietovėje	Korpuso Nr.	X	Y			
1	2	3	4	5	6	7	8	9	10	11			
1.	440007292068 440007292090 440007292246 440007292513 440007292546 440007292646 440007292657 664000020097												
2.	664000020248						8		6171535	535973			
3.	664000020145 669350020013 669350020024 669350020035						9		6171583	535783			

1	2	3	4	5	6	7	8	9	10	11
3.	669350020046 669350020057 669350020068 669350020079 669350020088 669350020090						9		6171583	535783
4.	664000020208 669610129018 669610129020 669610129031 669610129042 669610129053 669610129064 669610129075 669610129086						10		6171524	535814



Dokumentą parengė: Architektūros skyriaus vyr. specialistė RITA RAKŠEVIČIENĖ