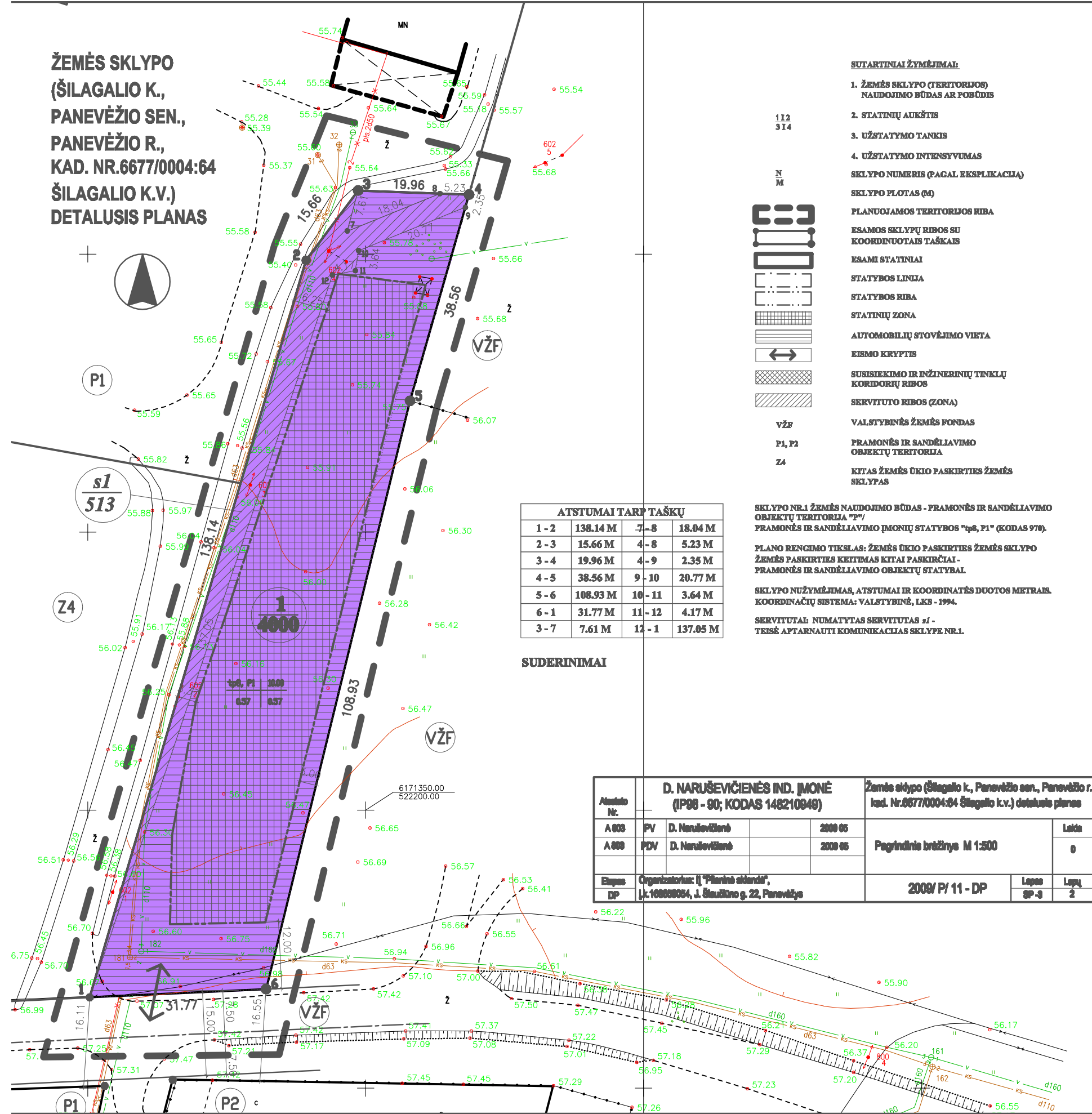
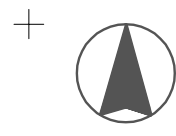



**ŽEMĖS SKLYPO
(ŠILAGALIO K.,
PANEVŽIO SEN.,
PANEVŽIO R.,
KAD. NR.6677/0004:64
ŠILAGALIO K.V.)
DETALUSIS PLANAS**



- SUTARTINIAI ŽYMĖJIMAI:**
1. ŽEMĖS SKLYPO (TERITORIJOS) NAUDOJIMO BŪDAS AR POBŪDIS
 2. STATINIŲ AUKŠTIS
 3. UŽSTATYMO TANKIS
 4. UŽSTATYMO INTENSYVUMAS
- SKLYPO NUMERIS (PAGAL EKSPLIKACIJĄ)
SKLYPO PLOTAS (M²)
- PLANUOJAMOS TERITORIJOS RIBA
ESAMOS SKLYPŲ RIBOS SU KOORDINUOTAIS TAŠKAIS
ESAMI STATINIAI
STATYBOS LINIJA
STATYBOS RIBA
STATINIŲ ZONA
AUTOMOBILIŲ STOVĖJIMO VIETA
EISMO KRYPTIS
SUSISIEKIMO IR INŽINERINIŲ TINKLŲ KORIDORIŲ RIBOS
SKRIVITUTO RIBOS (ZONA)
VALSTYBINĖS ŽEMĖS FONDAS
PRAMONĖS IR SANDĖLIAVIMO OBJEKTŲ TERITORIJA
KITAS ŽEMĖS ŪKIO PASKIRTIES ŽEMĖS SKLYPAS

112
314

N
M



VŽF
P1, P2
Z4

ATSTUMAI TARP TAŠKŲ

1 - 2	138.14 M	7 - 8	18.04 M
2 - 3	15.66 M	4 - 8	5.23 M
3 - 4	19.96 M	4 - 9	2.35 M
4 - 5	38.56 M	9 - 10	20.77 M
5 - 6	108.93 M	10 - 11	3.64 M
6 - 1	31.77 M	11 - 12	4.17 M
3 - 7	7.61 M	12 - 1	137.05 M

SKLYPO NR.1 ŽEMĖS NAUDOJIMO BŪDAS - PRAMONĖS IR SANDĖLIAVIMO OBJEKTŲ TERITORIJA "P"/ PRAMONĖS IR SANDĖLIAVIMO ĮMONIŲ STATYBOS "tpe, P1" (KODAS 970).

PLANO RENGIMO TIKSLAS: ŽEMĖS ŪKIO PASKIRTIES ŽEMĖS SKLYPO ŽEMĖS PASKIRTIES KEITIMAS KITAI PASKIRČIAI - PRAMONĖS IR SANDĖLIAVIMO OBJEKTŲ STATYBAL

SKLYPO NUŽYMĖJIMAS, ATSTUMAI IR KOORDINATĖS DUOTOS METRAIS. KOORDINACIJŲ SISTEMA: VALSTYBINĖ, LKS - 1994.

SERVITUTAL: NUMATYTAS SERVITUTAS s1 - TEISĖ APTARNAUTI KOMUNIKACIJAS SKLYPE NR.1.

SUDERINIMAI

Ataskaitos Nr.	D. NARUŠEVIČIENĖS IND. ĮMONĖ (IP08 - 90; KODAS 148210840)			Žemės sklypo (Šilagalio k., Panevėžio sen., Panevėžio r., kad. Nr.6677/0004:64 Šilagalio k.v.) detalusis planas	
A 008	PV	D. Naruševičienė	2008 05	Pagrindinis brėžinys M 1:500	Laida 0
A 008	PDV	D. Naruševičienė	2008 05		
Etapas DP	Organizatorius: IĮ "Planinė studija", J.L.100000054, J. Šiaurinio g. 22, Panevėžys			2008/P/11 - DP	Lapų 2