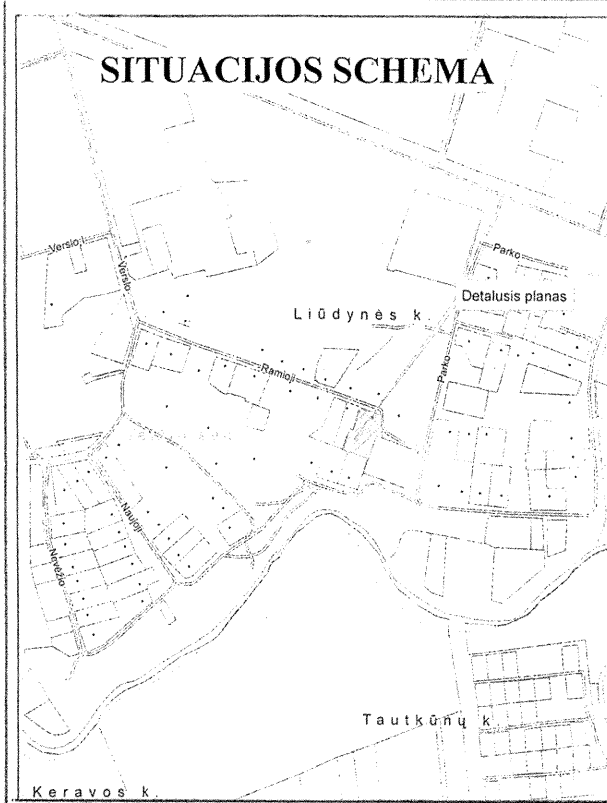
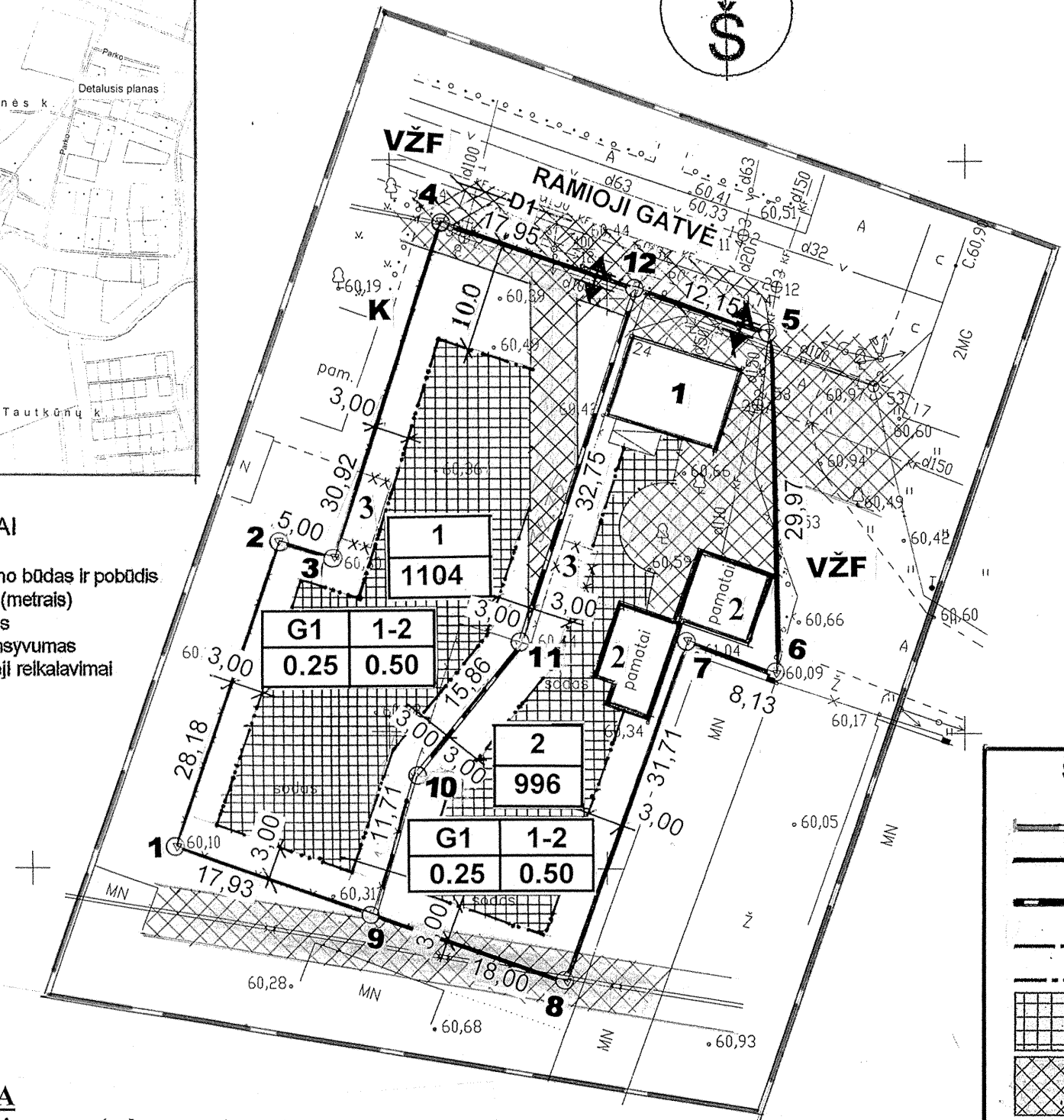



SITUACIJOS SCHEMA



ŽEMĖS SKLYPO DETALUSIS PLANAS, M1:50



REGLAMENTAI

- | | | |
|---|---|-------------------------------------|
| 1 | 2 | 1. Žemės naudojimo būdas ir pobūdis |
| 3 | 4 | 2. Statinių aukštis (metrais) |
| a | b | 3. Užstatymo tankis |
| c | d | 4. Užstatymo intensyvumas |
- a,b,c,d Pasirinktieji reikalavimai

EKSPLIKACIJA

- Esamas gyvenamasis namas (rekonstruojamas).
- Ūkinis pastatas(rekonstruojamas).
Pastaba: statybos leidimas Nr. 45.20070002, išduotas 2007-01-09 gyvenamojo namo ir ūkio pastato rekonstrukcijai pridedamas.
- Griaunami statiniai

Žemės sklypas, kurio plotas 2100,00m² pagal pagrindinę tikslinę žemės naudojimo paskirtį šiuo metu yra kitos paskirties žemė, kodas 950, indeksas-G1.

Atlikus detalų planavimą (sklypą padalinus į du sklypus) šiuose sklypuose tikslinė žemės naudojimo paskirtis: sklype Nr.1, kurio plotas 1104,00m² ir sklype Nr. 2, kurio plotas 996,00m² bus kita (individualiems namams/statiniams statyti ir eksploatuoti), indeksas -G1, kodas -950.

SUTARTINIAI ŽYMĖJIMAI

- PLANUOJAMOS TERITORIJOS RIBA
- ESAMO SKLYPO RIBOS
- PLANUOJAMAS SKLYPAS
- STATYBOS LINIJA
- STATYBOS RIBA
- STATOMŲ STATINIŲ ZONA
- IŽINERINĖS INFRASTRUKTŪROS KORIDORIŲ RIBOS
- VAŽIUOJAMOSIOS DALIES RIBOS
- ĮVAŽIAVIMAS-IŠVAŽIAVIMAS
- 1 SKLYPO NUMERIS
- 300 SKLYPO PLOTAS (KV.M)
- VZF VALSTYBINIS ŽEMĖS FONDAS
- K KITOS (KAIMYNNĖS) VALDOS

DETALIOJO PLANO TERITORIJOS TVARKYMO REŽIMO PAGRINDINIŲ SPRENDINIŲ APRAŠOMOJI LENTELĖ

Sklypo (jo dalies) Nr.	Sklypo (jo dalies), kampų pažymėjimas plane	Sklypo (jo dalies) kampų koordinatės		Sklypo (jo dalies) plotas, m ²	Privalomieji reikalavimai				Kiti reikalavimai		
		X	Y		Žemės sklypo naudojimo būdas (pobūdis)	Statinių aukštų skaičius (nuo-iki)	Užstatymo tankis	Užstat. intensyv.	Statinio aukščio altitudė, m	Statinio aukštis nuo žemės pav. m	Statinio aukštis iki karnizo, m
1	1	6172789,97	528881,50	1104	G1	1-2	0,25	0,50	70,00	9,50	1. Ryšių l.a.z. (Nr.343p.I, red.Nr.1640), kodas-1; 2. Elektros linijų a.z. (Nr.343p.VI, red.1640), kodas-6; <i>Servitutas206 ir207-teisė įrengti ir aptarnauti pož. ir antžemines komunikacijas visame plote (tarnaujantis daiktas).</i>
	2	6172816,69	528890,41								
	3	6172815,29	528895,21								
	4	6172844,78	528904,48								
	12	6172839,06	528921,48								
	11	6172807,70	528911,40								
	10	6172795,35	528901,88								
2	9	6172784,09	528898,43	996	G1	1-2	0,25	0,50	70,00	9,50	1. Ryšių l.a.z. (Nr.343p.I, red.Nr.1640), kodas-1; 2. Elektros linijų a.z. (Nr.343p.VI, red.1640), kodas-6; 3. Vandentiekio, lietaus ir f. kanalizacijos tinklų ir įrenginių a.z. (Nr. 343o.XLIX,red.Nr.1640), kodas-49; <i>Servitutas206 ir207-teisė įrengti ir aptarnauti pož. ir antžemines komunikacijas visame plote (tarnaujantis daiktas).</i>
	1	6172789,97	528881,50								
	5	6172835,19	528933,01								
	6	6172805,24	528933,61								
	7	6172808,09	528925,98								
	8	6172778,19	528915,43								
	9	6172784,09	528898,43								
	10	6172795,35	528901,88								
	11	6172807,70	528911,40								
	12	6172839,06	528921,48								
	5	6172835,19	528933,01								

VISO: 2100m²

SU DETALIOJO PLANO SPRENDINIAIS SUTINKU: (PARAŠAS)

EDMUNTAS KAZLAUSKAS.....
(GRETIMO SKLYPO SAVININKAS. NAMŲ VALDA RIBOJAS/SU KOORDINATĖMIS 1-9)

GELMINA ČESIŪNIENĖ (PLANAVIMO ORGANIZATORĖ).....

LAIMA JAKUBAUSKIENĖ (PLANAVIMO ORGANIZATORĖ).....

Atestato Nr.	Verslo liud. Nr. V0650341		KITOS PASKIRTIES ŽEMĖS SKLYPO PADALINIMO Į ATSKIRAS NAMŲ VALDAS RAMIOJI G.24, LIUDYNĖS K., VELŽIO SEN., PANEVĖŽIO R. DETALUSIS PLANAS (kad.Nr.6613/0005:27)	
4103	PV	A.Savickienė	Mastelis	
	Autorius	A. Savickienė	PAGRINDINIS BRĖŽINYS (Teritorijos užstatymo reglamentai) 1:500	
Etapas	Užsakovės: GELMINA ČESIŪNIENĖ, gyv. Ramioji g. 28-10, Liudynės k., Velžio sen., Panevėžio r. LAIMA JAKUBAUSKIENĖ, gyv. Ramioji g.24, Liudynės k., Velžio sen., Panevėžio rajone.		Obj.Nr. 2008-21	Lapas
DP			DP-1	Lapų 1